

**Kecskemét Megyei Jogú Város Önkormányzata Közgyűlése 127/2016. (VI.30.)  
határozata 1. melléklet**

**TELEPÜLÉSSZERKEZETI TERV VÁLTOZÁSÁNAK LEÍRÁSA**

Kecskemét Megyei Jogú Város Önkormányzata ..../2016. (..) határozat 1. sz. melléklete

**Beépítésre szánt területek:**

Lakóterületek: területe 0,766 ha-ral csökken az alábbiak szerint

Ln nagyvárosias lakóterületek: területe változatlan

Lk kisvárosias lakóterületek: területe 0,4125 ha-ral nő

Lkg kisvárosias garázs terület: területe 0,0172 ha-ral csökken

Lke kertvárosias lakóterületek: területe 0,2347 ha-ral csökken

Lf falusias lakóterületek: területe változatlan

Lfk falusias lakókertés lakóterületek: területe 0,9266 ha-ral csökken

Vegyes területek: területe 0,8407 ha-ral nő az alábbiak szerint

Vt Településközpont vegyes területek: területe 0,8407 ha-ral nő

Vi Intézményi vegyes területek: területe változatlan

Gazdasági területek: területe 0,0974 ha-ral nő az alábbiak szerint

Gksz kereskedelmi szolgáltató területek: területe 0,0974 ha-ral nő

Gip ipari területek: területe változatlan

Különleges beépítésre szánt területek: területe változatlan

**Beépítésre nem szánt területek:**

Közlekedési, közmű-elhelyezési és hírközlési területek: területe 0,1721 ha-ral csökken az alábbiak szerint

Köu közlekedési területek 0,1721 ha-ral csökkennek

Kök vasúti közlekedési területek: területe változatlan

Köl repülőtér területek: területe változatlan

Zöldterületek: területe változatlan

Erdőterületek: területe változatlan

Vízgazdálkodási területek: területe változatlan

Mezőgazdasági területek: területe változatlan

Különleges beépítésre nem szánt területek: területe változatlan

**A területi változások mérlege:**

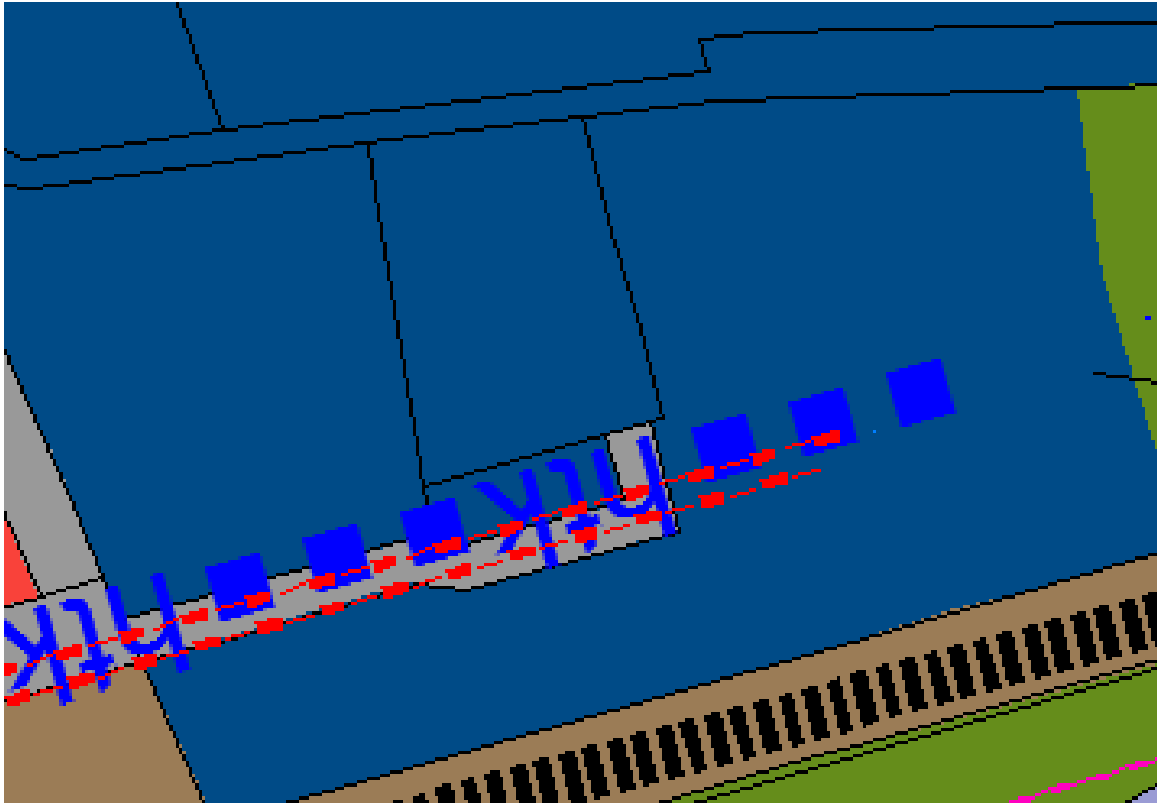
<b>Beépítésre szánt területek:</b>			<b>Beépítésre nem szánt területek:</b>		
	növekedés (ha)	csökkenés (ha)		növekedés (ha)	csökkenés (ha)
Ln nagyvárosias lakóterület	0	0	<u>Köu</u> közlekedési terület, út	0	0,1721
Lk kisvárosias lakóterület	0,41250	0	<u>Kök</u> vasúti terület	0	0
Lkg garázsok elhelyezésére szolgáló kisvárosias lakóterület	0	0,0172			
Lke kertvárosias lakóterület	0	0,2347	Zöldterületek	0	0
Lf falusias lakóterületek:	0	0	Zöldterületek (Zkp)	0	0
Lfk falusias lakókertes lakóterület	0	0,9266	Zöldterületek (Zkk)	0	0
Településközpont vegyes terület	0,8407	0	Erdőterületek Ek	0	0
Intézményi vegyes terület	0	0	Eg gazdasági	0	0
Gksz kereskedelmi szolgáltató terület	0,0974	0	Ev véderdő	0	0
			Mezőgazdasági területek Mk	0	0
Gip ipari gazdasági terület	0	0	Máá árutermelő	0	0
Különleges beépítésre szánt területek	0	0	Mát tanyás	0	0
			Mkv városkörnyéki kertes	0	0
			Máf ált. fásítási kötelezettségű	0	0
			Vízgazdálkodási terület (V)	0	0
			Különleges beépítésre nem szánt területek	0	0
<b>Összesen:</b>	<b>+1,3506</b>	<b>1,1785</b>		<b>+0,000</b>	<b>-0,1721</b>
<b>Egyenleg:</b>	<b>+0,1721</b>			<b>-0,1721</b>	

## TELEPÜLÉSSZERKEZETI TERV MÓDOSÍTÁSA

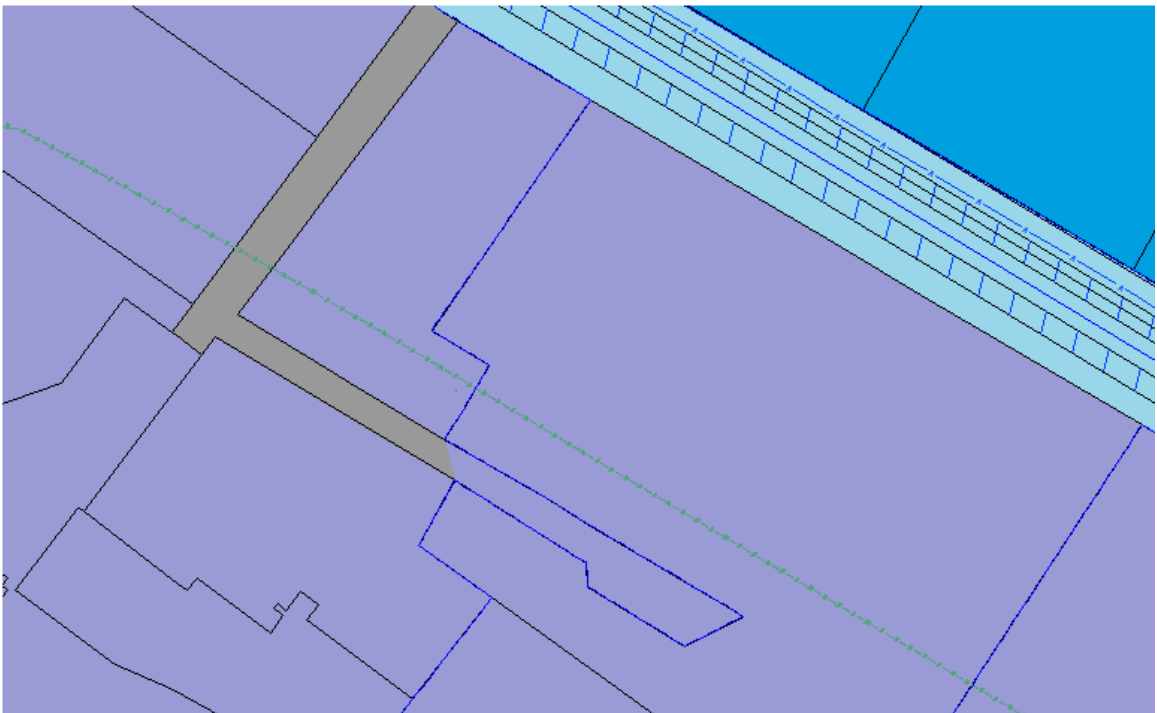
Kecskemét Megyei Jogú Város Önkormányzata 127/2016. (VI.30.) határozat 2. sz. melléklete

### Szerkezeti terv változása:

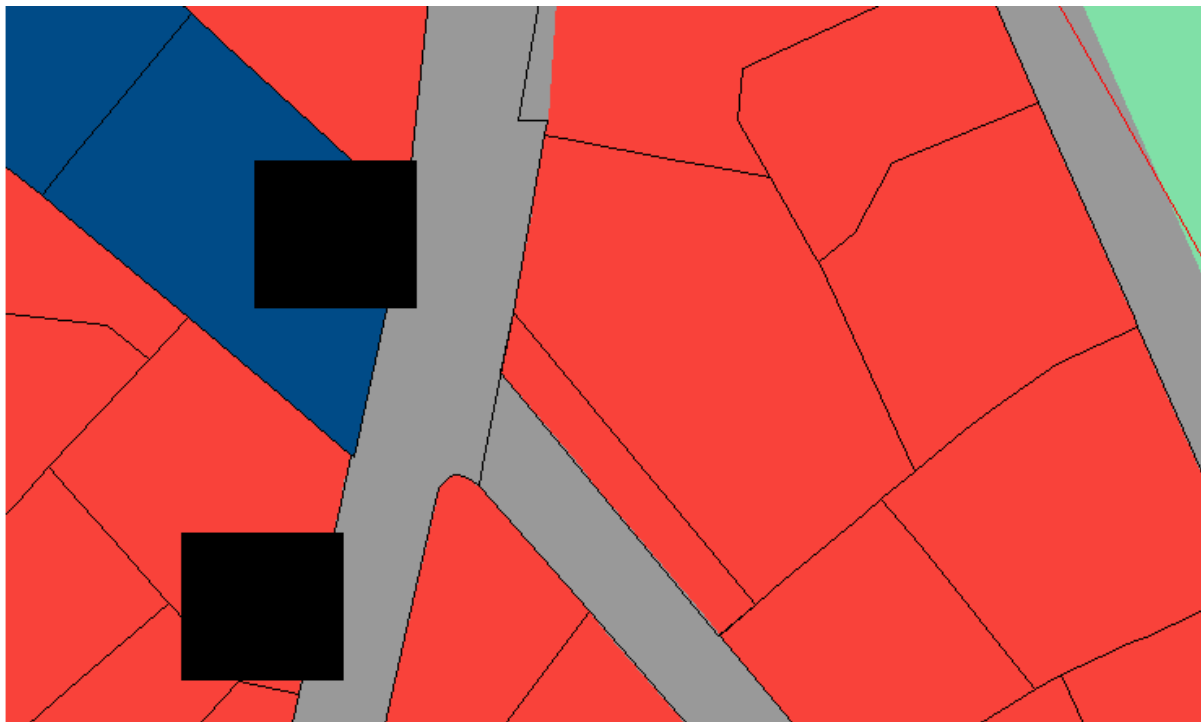
7. számú tétel




9. számú tétel



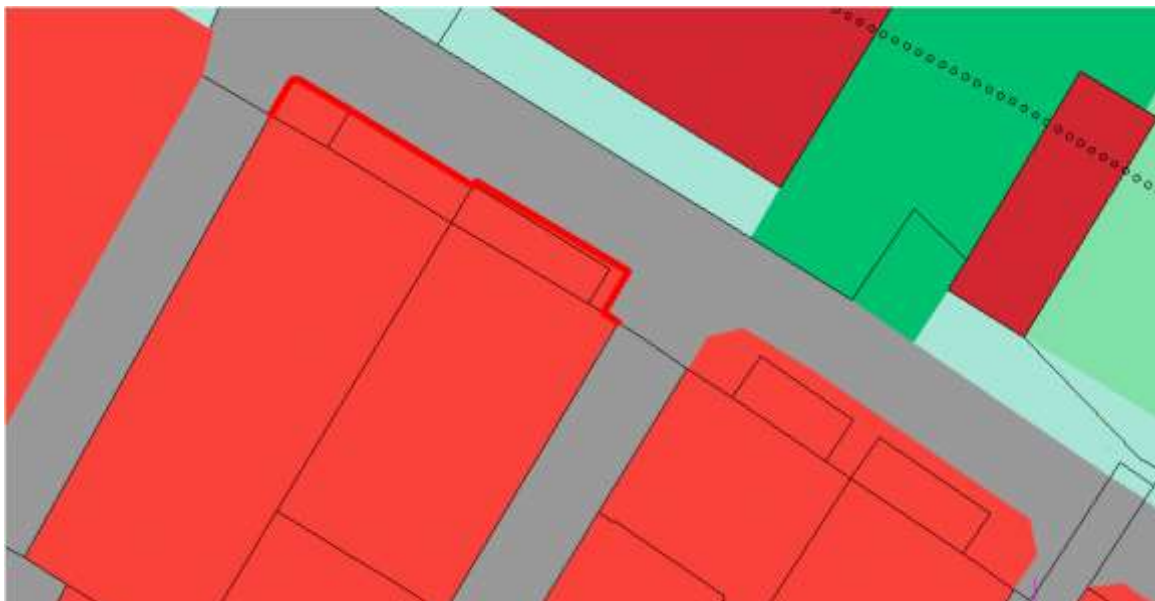
16. számú tétel



68. számú tétel



70. számú tétel



76. számú tétel

