

**Kecskemét Megyei Jogú Város Önkormányzata Közgyűlése 209/2016. (X.27.) határozat
1. melléklete**

TELEPÜLÉSSZERKEZETI TERV VÁLTOZÁSÁNAK LEÍRÁSA

Beépítésre szánt területek:

Lakóterületek nagysága 0,0956 ha-ral növekszik az alábbiak szerint:

Lf falusias lakóterület: 0,0956 ha-ral növekszik

Vegyes területek nagysága 0,0625 ha-ral csökken az alábbiak szerint:

Vt településközpont vegyes terület: 0,0625 ha-ral csökken

Gazdasági területek nagysága 8,2265 ha-ral növekszik az alábbiak szerint:

Gksz kereskedelmi szolgáltató terület: 8,2265 ha-ral csökken

Különleges beépítésre szánt területek nagysága 0,2250 ha-ral növekszik az alábbiak szerint:

K-Sp különleges sportolási célú terület: 0,2250 ha-ral növekszik

Beépítésre nem szánt területek:

Közlekedési, közmű-elhelyezési és hírközlési területek nagysága 2,4375 ha-ral növekszik az alábbiak szerint:

Köu közlekedési terület (út): 2,4375 ha-ral növekszik

Zöldterületek nagysága 0,0625 ha-ral növekszik az alábbiak szerint:

Zkk közkert terület: 0,0625 ha-ral növekszik

Erdőterületek nagysága 9,8807 ha-ral csökken az alábbiak szerint:

Ev véderdő: terület: 8,9571 ha-ral csökken

Ek közjóléti erdők terület: 0,9236 ha-ral csökken

Vízgazdálkodási területek nagysága változatlan

Mezőgazdasági területek nagysága 12,5145 ha-ral csökken az alábbiak szerint:

Mát általános tanyás mezőgazdasági terület: 10,3280 ha-ral csökken

Mkv városkörnyéki kertes mezőgazdasági terület: 2,1865 ha-ral csökken

Mk kertes mezőgazdasági terület: 1,7178 ha-ral csökken

Különleges beépítésre nem szánt területek nagysága 11,4106 ha-ral növekszik az alábbiak szerint:

Kb-Z zöldfelületi jellegű különleges terület: 2,1865 ha területtel létrejön

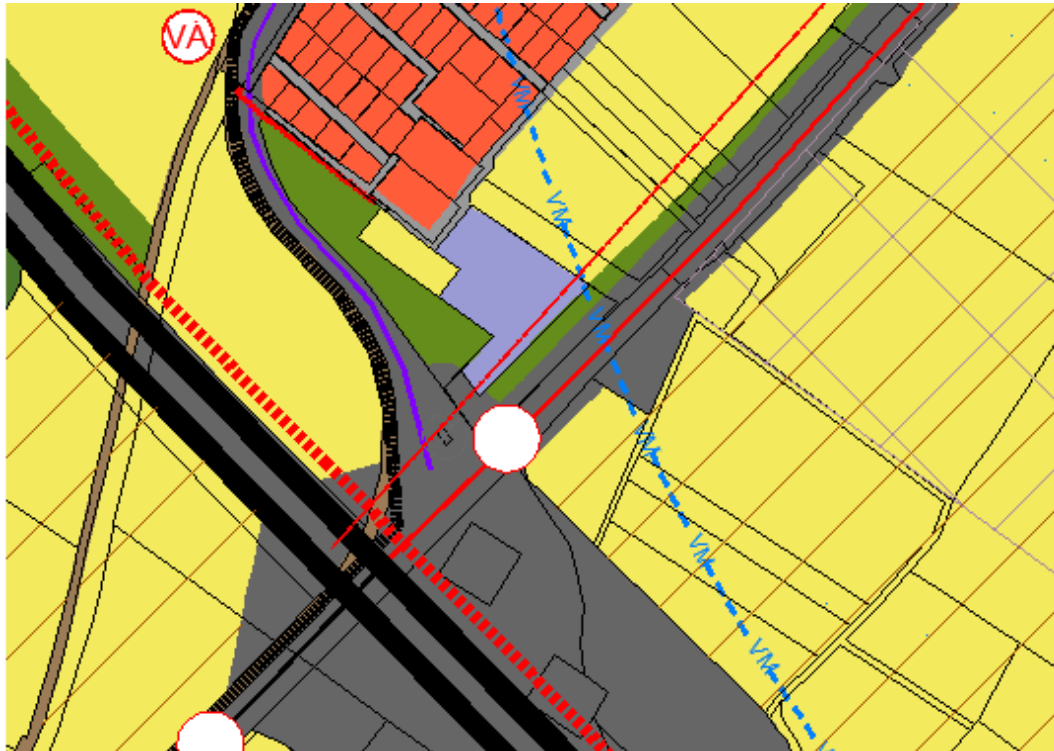
Kb-Öko öko-lakópark terület: 9,2241 ha területtel létrejön

Beépítésre szánt területek:			Beépítésre nem szánt területek:		
	növekedés (ha)	csökkenés (ha)		növekedés (ha)	csökkenés (ha)
Lf falusias lakóterület	0,0956		Köu közlekedési terület	2,4375	
Vt településközpont vegyes terület		0,0625	Zkk közkert	0,0625	
Gksz kereskedelmi szolgáltató terület	8,2265		Ev véderdő		8,9571
K-Sp különleges beépítésre szánt sportolási területek	0,2250		Ek közjóléti erdő		0,9236
			Mát általános tanyás mezőgazdasági terület		10,3280
			Mkv városkörnyéki kertes mezőgazdasági terület		2,1865
			Kb-Z zöldfelületi jellegű terület	2,1865	
			Kb-Öko öko-lakópark terület	9,2241	
Összesen:	+85471	-0,0625		+13,9106	-22,3952
Egyenleg:		+8,4806			-8,4806

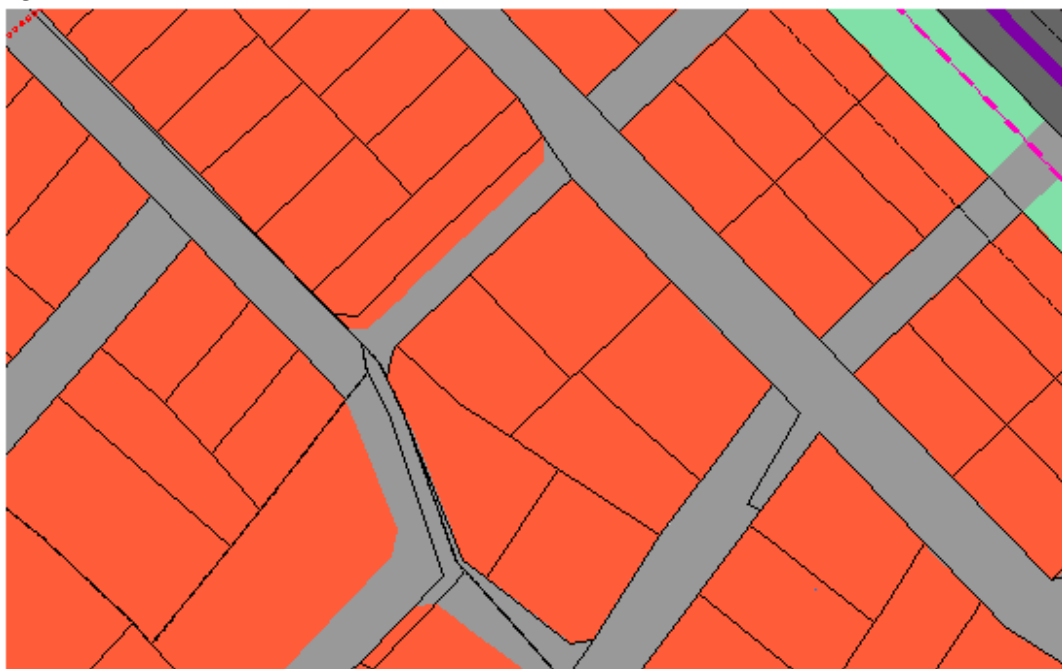
**Kecskemét Megyei Jogú Város Önkormányzata Közgyűlése 209/2016. (X.27.) határozat
2. sz. melléklete**

TELEPÜLÉSSZERKEZETI TERV VÁLTOZÁSA

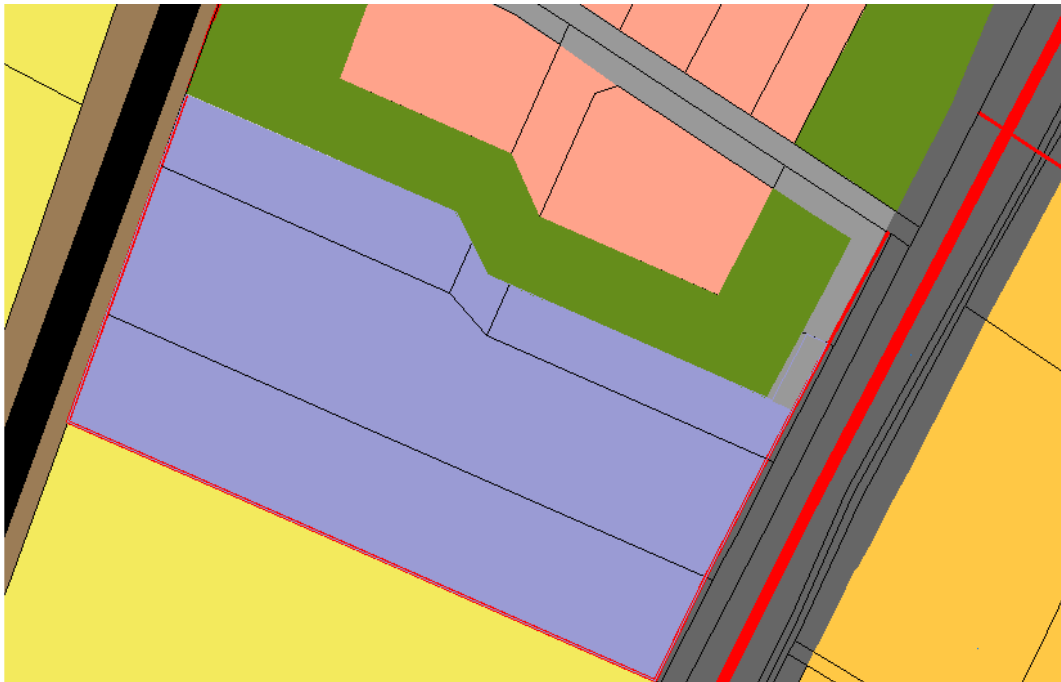
1. módosítási tétel



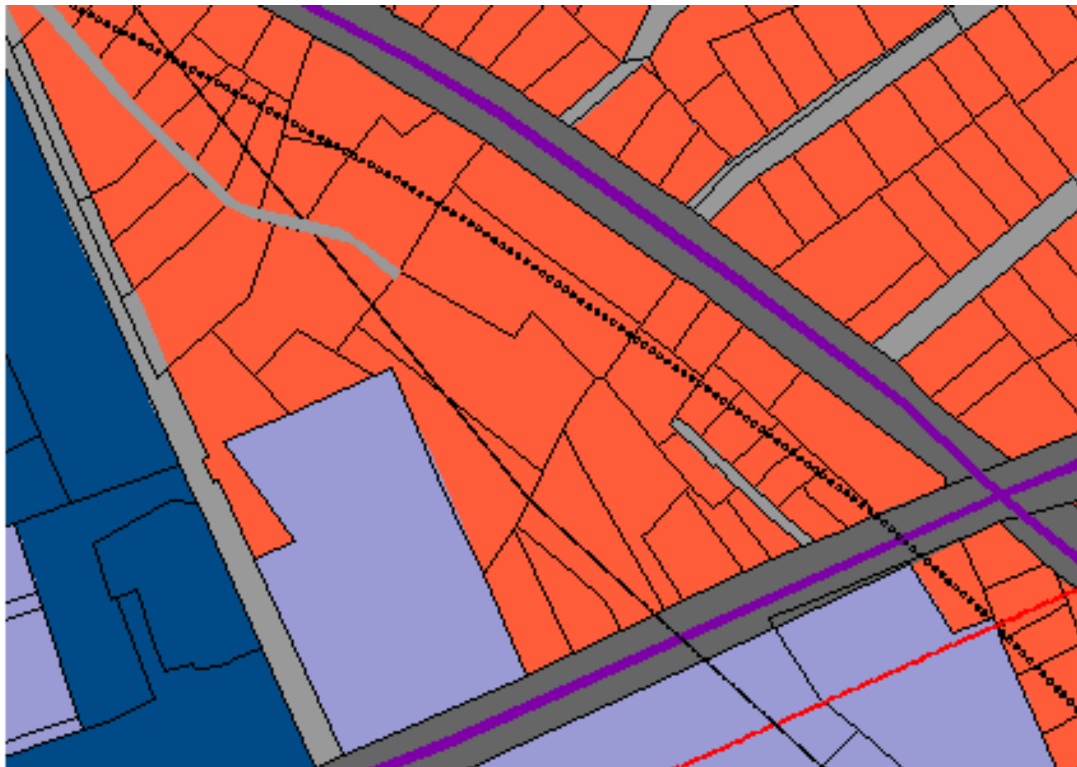
23. módosítási tétel



26. módosítási tétel



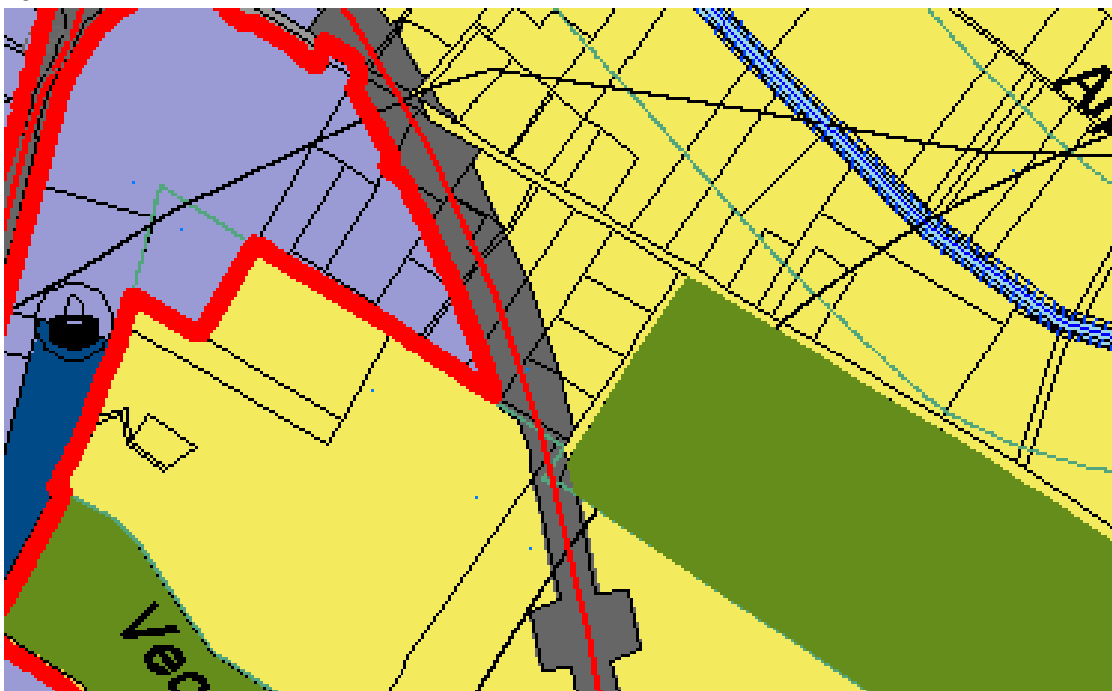
34. módosítási tétel



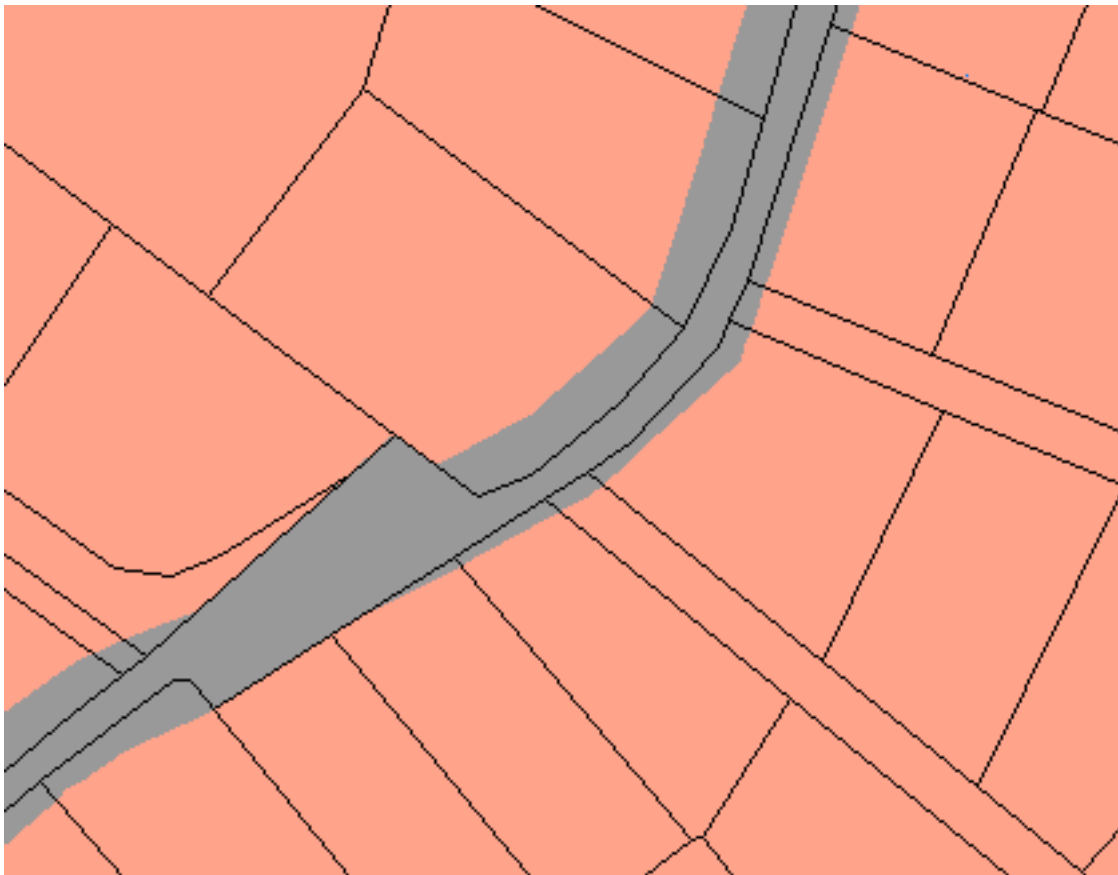
42. módosítási tétel



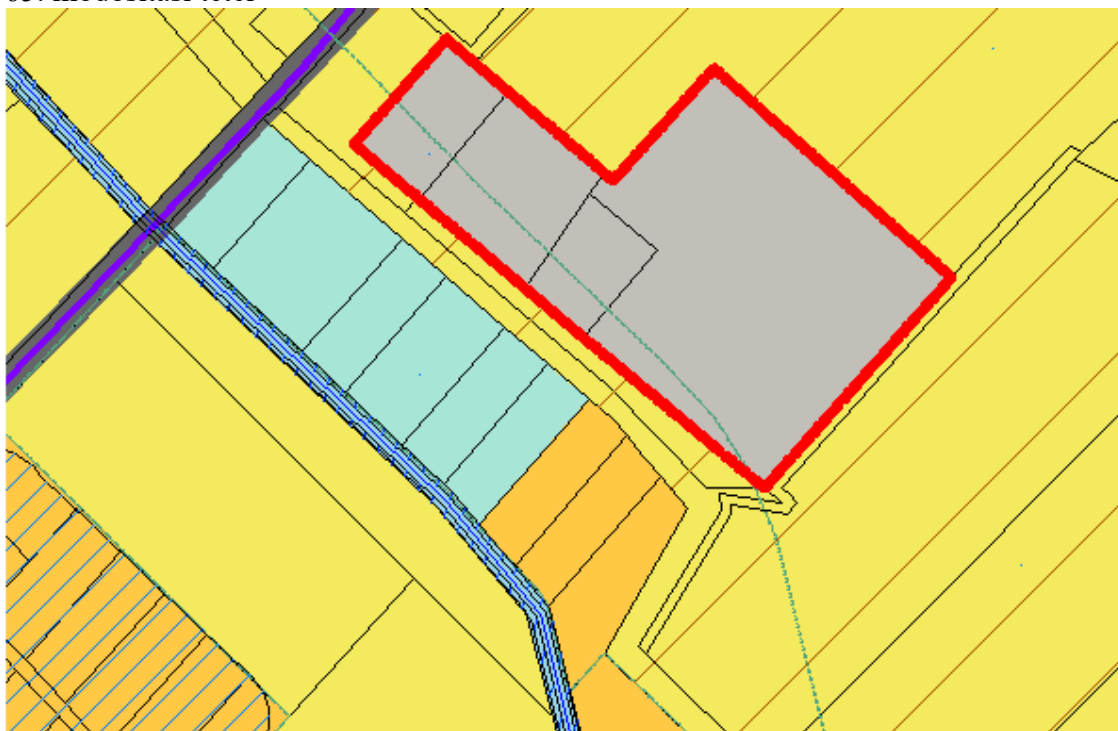
45. módosítási tétel



46. módosítási tétel



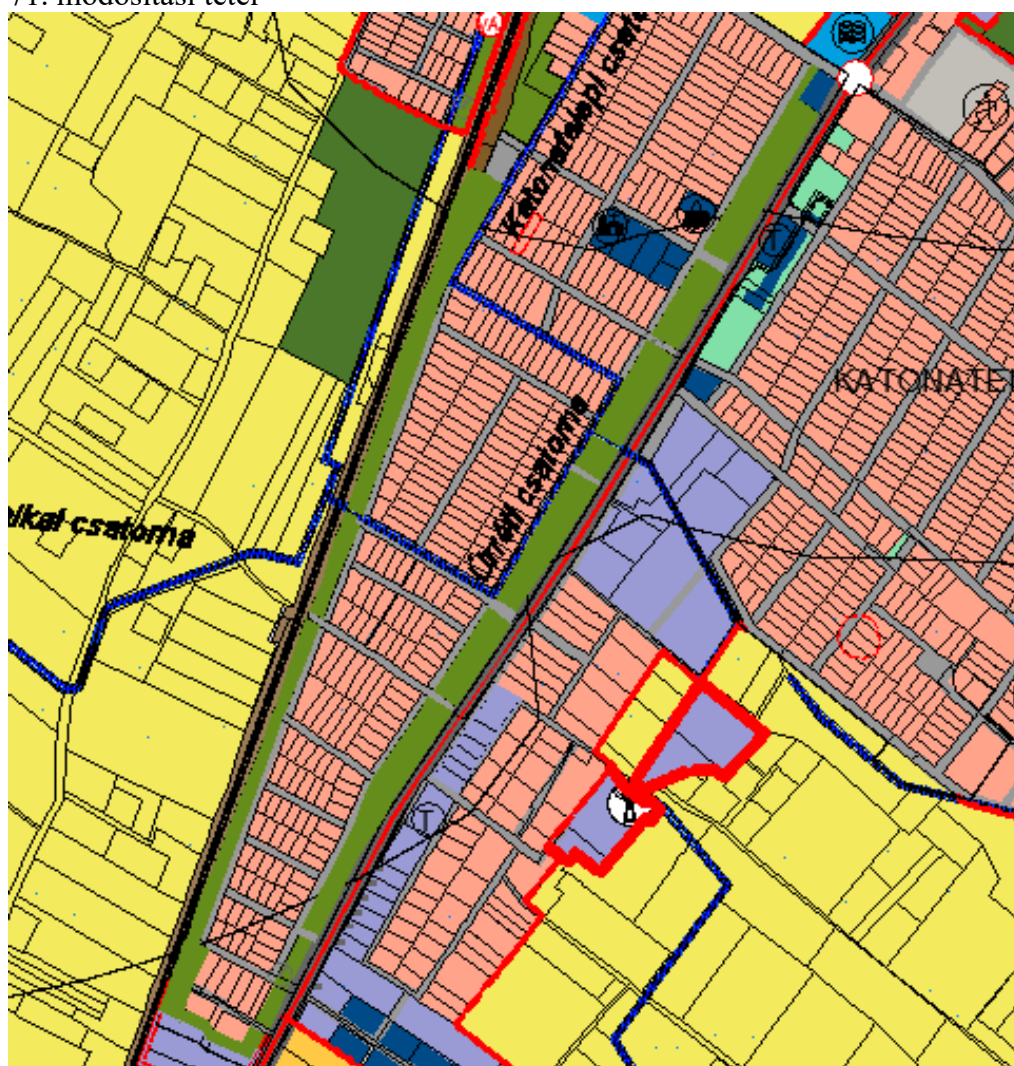
65. módosítási tétel



67. módosítási tétel



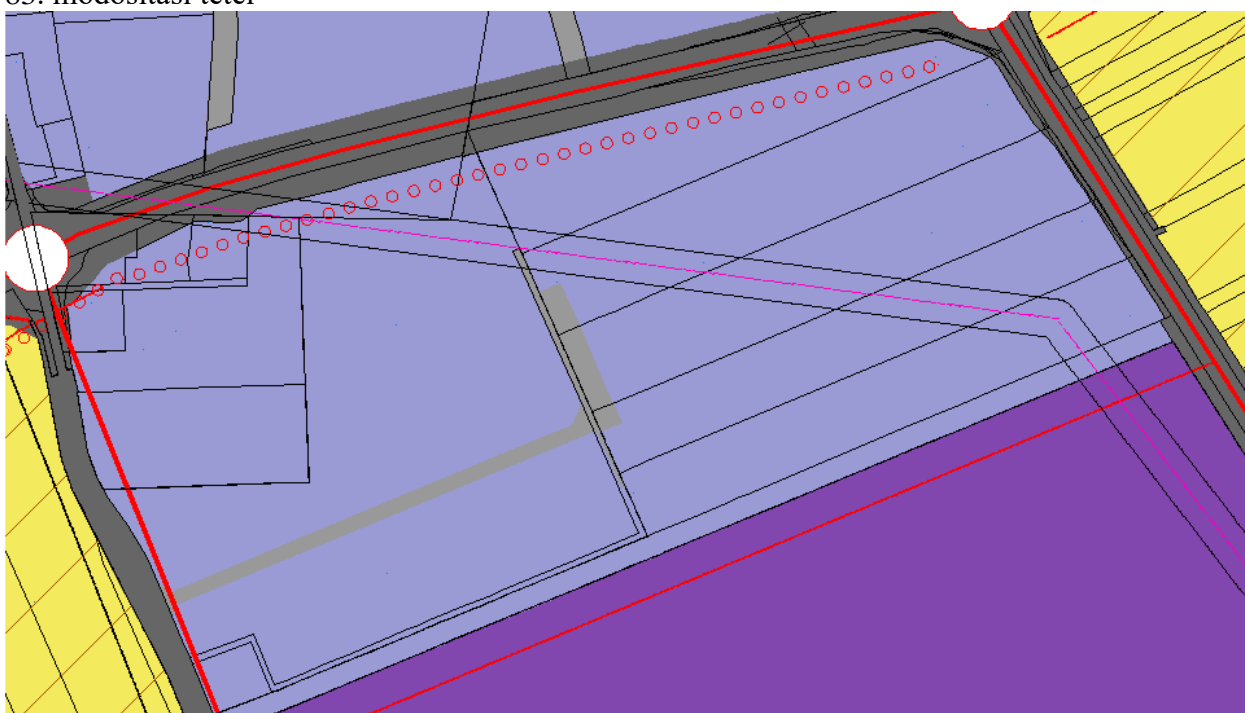
71. módosítási tétel



74. módosítási tétel



83. módosítási tétel



86. módosítási tétel

