





**VALTOZAS VÁZRAJZ**

48378/16MÁZSI SZÁMÚ FÖLDÉSZLETEREGSZÁMOK

Mezőterület: 12000

Valtozas-előlejárati		Valtozas-utólejárati		Mégjelölés	
Méret	Teljes	Méret	Teljes	Állapot	Megjegyzés
H/Á	H/Á	H/Á	H/Á		
1	1	1	1	Állapot	
2	2	2	2	Állapot	
3	3	3	3	Állapot	
4	4	4	4	Állapot	
5	5	5	5	Állapot	
6	6	6	6	Állapot	
7	7	7	7	Állapot	
8	8	8	8	Állapot	
9	9	9	9	Állapot	
10	10	10	10	Állapot	
11	11	11	11	Állapot	
12	12	12	12	Állapot	
13	13	13	13	Állapot	
14	14	14	14	Állapot	
15	15	15	15	Állapot	
16	16	16	16	Állapot	
17	17	17	17	Állapot	
18	18	18	18	Állapot	
19	19	19	19	Állapot	
20	20	20	20	Állapot	
21	21	21	21	Állapot	
22	22	22	22	Állapot	
23	23	23	23	Állapot	
24	24	24	24	Állapot	
25	25	25	25	Állapot	
26	26	26	26	Állapot	
27	27	27	27	Állapot	
28	28	28	28	Állapot	
29	29	29	29	Állapot	
30	30	30	30	Állapot	
31	31	31	31	Állapot	
32	32	32	32	Állapot	
33	33	33	33	Állapot	
34	34	34	34	Állapot	
35	35	35	35	Állapot	
36	36	36	36	Állapot	
37	37	37	37	Állapot	
38	38	38	38	Állapot	
39	39	39	39	Állapot	
40	40	40	40	Állapot	
41	41	41	41	Állapot	
42	42	42	42	Állapot	
43	43	43	43	Állapot	
44	44	44	44	Állapot	
45	45	45	45	Állapot	
46	46	46	46	Állapot	
47	47	47	47	Állapot	
48	48	48	48	Állapot	
49	49	49	49	Állapot	
50	50	50	50	Állapot	
51	51	51	51	Állapot	
52	52	52	52	Állapot	
53	53	53	53	Állapot	
54	54	54	54	Állapot	
55	55	55	55	Állapot	
56	56	56	56	Állapot	
57	57	57	57	Állapot	
58	58	58	58	Állapot	
59	59	59	59	Állapot	
60	60	60	60	Állapot	
61	61	61	61	Állapot	
62	62	62	62	Állapot	
63	63	63	63	Állapot	
64	64	64	64	Állapot	
65	65	65	65	Állapot	
66	66	66	66	Állapot	
67	67	67	67	Állapot	
68	68	68	68	Állapot	
69	69	69	69	Állapot	
70	70	70	70	Állapot	
71	71	71	71	Állapot	
72	72	72	72	Állapot	
73	73	73	73	Állapot	
74	74	74	74	Állapot	
75	75	75	75	Állapot	
76	76	76	76	Állapot	
77	77	77	77	Állapot	
78	78	78	78	Állapot	
79	79	79	79	Állapot	
80	80	80	80	Állapot	
81	81	81	81	Állapot	
82	82	82	82	Állapot	
83	83	83	83	Állapot	
84	84	84	84	Állapot	
85	85	85	85	Állapot	
86	86	86	86	Állapot	
87	87	87	87	Állapot	
88	88	88	88	Állapot	
89	89	89	89	Állapot	
90	90	90	90	Állapot	
91	91	91	91	Állapot	
92	92	92	92	Állapot	
93	93	93	93	Állapot	
94	94	94	94	Állapot	
95	95	95	95	Állapot	
96	96	96	96	Állapot	
97	97	97	97	Állapot	
98	98	98	98	Állapot	
99	99	99	99	Állapot	
100	100	100	100	Állapot	

Megjelölés: 0.16/1545/2016. dátum: 2016.08.23. dátum: 2016.08.23.

A változás adatainak megjelölési tervét...

Készítette: 2017. augusztus 23.

GEOPIUSZTANI

Munkaszám: 1017/2015

**VALTOZAS VÁZRAJZ**

48378/16MÁZSI SZÁMÚ FÖLDÉSZLETEREGSZÁMOK

Mezőterület: 12000

Valtozas-előlejárati		Valtozas-utólejárati		Mégjelölés	
Méret	Teljes	Méret	Teljes	Állapot	Megjegyzés
H/Á	H/Á	H/Á	H/Á		
1	1	1	1	Állapot	
2	2	2	2	Állapot	
3	3	3	3	Állapot	
4	4	4	4	Állapot	
5	5	5	5	Állapot	
6	6	6	6	Állapot	
7	7	7	7	Állapot	
8	8	8	8	Állapot	
9	9	9	9	Állapot	
10	10	10	10	Állapot	
11	11	11	11	Állapot	
12	12	12	12	Állapot	
13	13	13	13	Állapot	
14	14	14	14	Állapot	
15	15	15	15	Állapot	
16	16	16	16	Állapot	
17	17	17	17	Állapot	
18	18	18	18	Állapot	
19	19	19	19	Állapot	
20	20	20	20	Állapot	
21	21	21	21	Állapot	
22	22	22	22	Állapot	
23	23	23	23	Állapot	
24	24	24	24	Állapot	
25	25	25	25	Állapot	
26	26	26	26	Állapot	
27	27	27	27	Állapot	
28	28	28	28	Állapot	
29	29	29	29	Állapot	
30	30	30	30	Állapot	
31	31	31	31	Állapot	
32	32	32	32	Állapot	
33	33	33	33	Állapot	
34	34	34	34	Állapot	
35	35	35	35	Állapot	
36	36	36	36	Állapot	
37	37	37	37	Állapot	
38	38	38	38	Állapot	
39	39	39	39	Állapot	
40	40	40	40	Állapot	
41	41	41	41	Állapot	
42	42	42	42	Állapot	
43	43	43	43	Állapot	
44	44	44	44	Állapot	
45	45	45	45	Állapot	
46	46	46	46	Állapot	
47	47	47	47	Állapot	
48	48	48	48	Állapot	
49	49	49	49	Állapot	
50	50	50	50	Állapot	
51	51	51	51	Állapot	
52	52	52	52	Állapot	
53	53	53	53	Állapot	
54	54	54	54	Állapot	
55	55	55	55	Állapot	
56	56	56	56	Állapot	
57	57	57	57	Állapot	
58	58	58	58	Állapot	
59	59	59	59	Állapot	
60	60	60	60	Állapot	
61	61	61	61	Állapot	
62	62	62	62	Állapot	
63	63	63	63	Állapot	
64	64	64	64	Állapot	
65	65	65	65	Állapot	
66	66	66	66	Állapot	
67	67	67	67	Állapot	
68	68	68	68	Állapot	
69	69	69	69	Állapot	
70	70	70	70	Állapot	
71	71	71	71	Állapot	
72	72	72	72	Állapot	
73	73	73	73	Állapot	
74	74	74	74	Állapot	
75	75	75	75	Állapot	
76	76	76	76	Állapot	
77	77	77	77	Állapot	
78	78	78	78	Állapot	
79	79	79	79	Állapot	
80	80	80	80	Állapot	
81	81	81	81	Állapot	
82	82	82	82	Állapot	
83	83	83	83	Állapot	
84	84	84	84	Állapot	
85	85	85	85	Állapot	
86	86	86	86	Állapot	
87	87	87	87	Állapot	
88	88	88	88	Állapot	
89	89	89	89	Állapot	
90	90	90	90	Állapot	
91	91	91	91	Állapot	
92	92	92	92	Állapot	
93	93	93	93	Állapot	
94	94	94	94	Állapot	
95	95	95	95	Állapot	
96	96	96	96	Állapot	
97	97	97	97	Állapot	
98	98	98	98	Állapot	
99	99	99	99	Állapot	
100	100	100	100	Állapot	

Megjelölés: 0.16/1545/2016. dátum: 2016.08.23. dátum: 2016.08.23.

A változás adatainak megjelölési tervét...

Készítette: 2017. augusztus 23.

GEOPIUSZTANI

Munkaszám: 1017/2015

**VALTOZAS VÁZRAJZ**

48378/16MÁZSI SZÁMÚ FÖLDÉSZLETEREGSZÁMOK

Mezőterület: 12000

Valtozas-előlejárati		Valtozas-utólejárati		Mégjelölés	
Méret	Teljes	Méret	Teljes	Állapot	Megjegyzés
H/Á	H/Á	H/Á	H/Á		
1					



**GEO PLUSZ KFT**  
 Kecskeméti, Petőfi S. u. 5. 6/194.  
 Munkaszám: 122/6/2016  
 1611545/2016

**Kecskemét**  
 belterület  
 Adatszolgáltatási iktató szám: 2/1993/2016

## VÁLTOZÁSI VÁZRAJZ

a 8378 helyrajzi számú földrészlet megosztásáról

Méretarány: 1:2000

Változás előtti állapot						Változás utáni állapot									
Hrsz	Alfészlet			Terület		AK	Hrsz	Alfészlet			Terület		AK	Szolgalmi és egyéb jogok	Megjegyzés
	jel	mű.ágra	min. o.	ha. m <sup>2</sup>	ha. m <sup>2</sup>			jel	mű.ágra	min. o.	ha. m <sup>2</sup>	ha. m <sup>2</sup>			
8378	1	2	3	4	5	6	7	8	9	10	11	12	13	14	
			Kivett, országos közút		4,2890	0,00	8378/1		Kivett, országos közút		4,2872	0,00	Vezetékjog 1352 m <sup>2</sup> re 55494/2011.08.17 Vezetékjog 1379 m <sup>2</sup> re 74050/2011.12.20 Vezetékjog 346 m <sup>2</sup> re 75735/2011.12.20 Jogosult: EDF DÉMÁSZ Hálózat Elosztó Kft. 6720 Szeged, Klauzál tér 1. Földmérési jelek elhelyezését biztosító használati jog 48020/2015.06.03 Jogosult: Bács-Kiskun Megyei Kormányhivatal 6000 Kecskemét, Deák F. tér 3 Vezetékjog 3 m <sup>2</sup> re 75735/2011.12.20 Jogosult: EDF DÉMÁSZ Hálózat Elosztó Kft. 6720 Szeged, Klauzál tér 1.		
					4,2890	0,00	8378/2		Kivett, kerékpárút		0,0018	0,00			
					4,2890	0,00					4,2890	0,00			

A telekalakítást a ..... számú határozatomban foglaltak szerint engedélyezem. Az engedély a hozzá tartozó telekalakítási dokumentációval együtt a határozat jogerőre emelkedésétől számított 1 évig érvényes  
 2017 SEPT 15.

Kecskemét, 2016. október 11.

Készítő: Lendvai József

földmérő ig. száma: 6994/2015

**GEO PLUSZ KFT.**  
 6000 Kecskemét  
 Petőfi S. u. 5. VI/194.  
 Tel./ISDN/Fax: 506-650

Működési tanúsító: Lendvai József

ing. rend. min. száma: 332/1990

A helyrajzi számítás és területszámítás helyes. Ez a záradék a keltezésétől számított egy évig hatályos, későbbi felhasználás előtt a vázrajzot újra záradékolni kell.  
 2016 DEC 08 nap

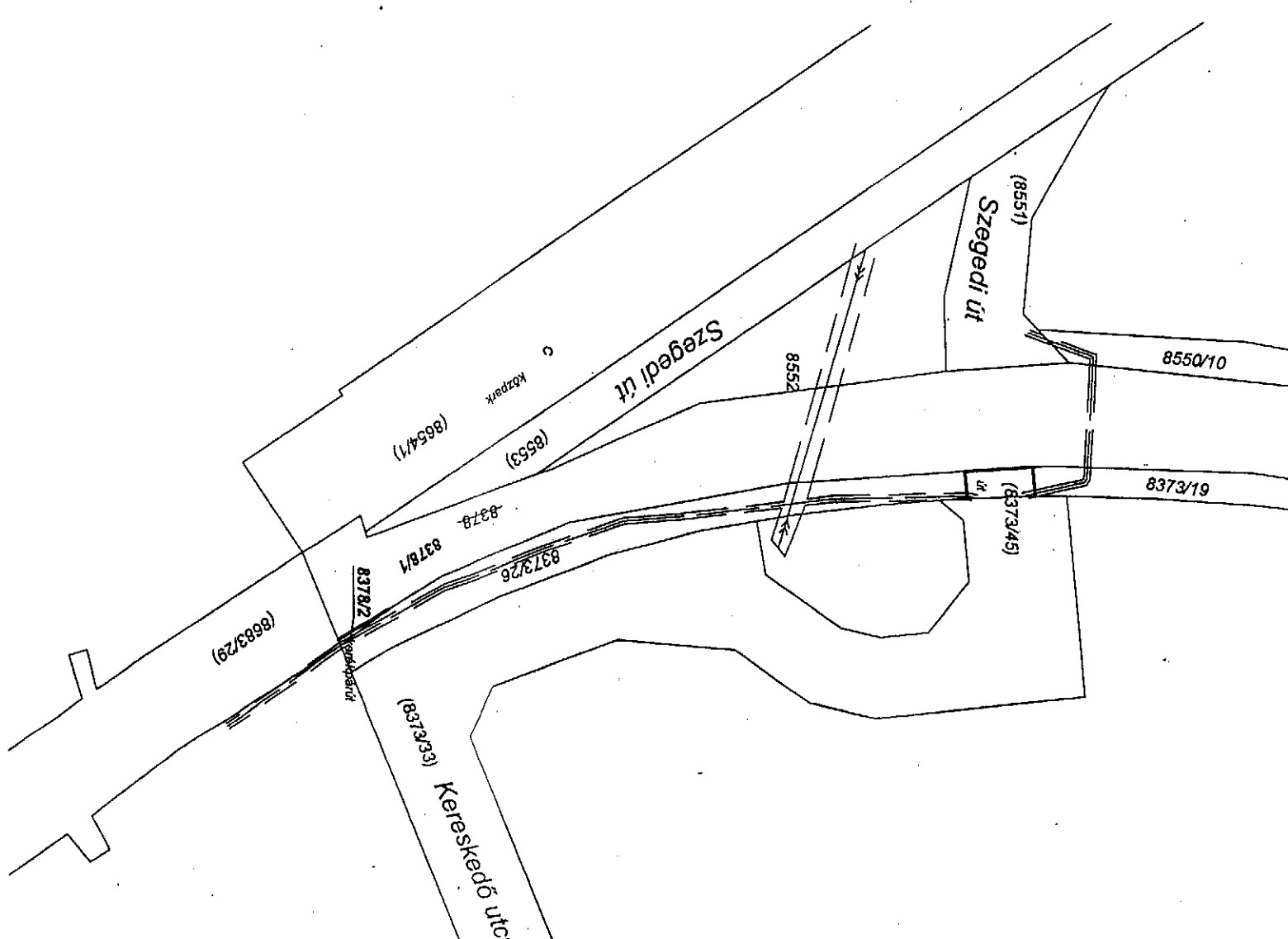
Záradékoló: Kónal Miklós Török

ing. rend. min. sz.: 1728/2002

A záradék az új záradékolás keltezésétől

számított egy évig hatályos

2017 SEPT 15.



**GEO PLUSZ KFT**  
 Kecskemét, Petőfi S. u. 5. 6/194.  
 Munkaszáma: 122/7/2016  
 161576/2016

**VÁLTOZÁSI VÁZRAJZ**

a 8683/29 helyrajzi számú földrészlet megosztásához

Méretarány: 1:2000

**Kecskemét**  
 belterület

Adatszolgáltatási iktató szám: 2/1997/2016

Változás előtti állapot						Változás utáni állapot																
Hrsz	Alfésztlet		Terdület	AK	Hrsz	Alfésztlet		Terdület	AK	Szolgalmi és egyéb jogok	Megjegyzés											
	jel	műv.éiga				min. o.	ha. m <sup>2</sup>					min. o.	ha. m <sup>2</sup>									
1	2	3	4	5	6	7	8	9	10	11	12	13	14									
8683/29		Kivett, országos közút		2.0564	0.00	8683/431		Kivett, országos közút		1.7561	0.00	Távközlési vezetékfogy 1744/2/1991, 1990.04.24. Jogosult: Magyar Telekom Távközlési Nyrt 1013 Budapest, Krisztina krt. 55 Földmérési jelek elhelyezését biztosító használati jog 30030/3/1998.10.21 66624/1998.12.28 Jogosult: BKK-í Földhivatal 6000 Kecskemét, Nagygyökösi u 32 Vezetékfogy 176 m <sup>2</sup> -re. 5457/2011.08.16 Vezetékfogy 63 m <sup>2</sup> -re 52769/2012.06.25 Vezetékfogy 34 m <sup>2</sup> -re 43812/2014.06.04 Helyi: EDF DEMÁSZ Hálózati Elosztó Kft 6720 SZEGED, Klauzál tér 1. Földmérési jelek elhelyezését biztosító használati jog 55825/2/2015.09.17 Jogosult: BKM-í Kormányhivatal 6000 Kecskemét, Deák F. tér 3 Vezetékfogy 9 m <sup>2</sup> -re 75740/2011.12.20 Jogosult: EDF DEMÁSZ Hálózati Elosztó Kft 6720 SZEGED, Klauzál tér 1. Vezetékfogy 34 m <sup>2</sup> -re 5457/2011.08.16 Vezetékfogy 244 m <sup>2</sup> -re 75740/2011.12.20 Jogosult: EDF DEMÁSZ Hálózati Elosztó Kft 6720 SZEGED, Klauzál tér 1. Vezetékfogy 30 m <sup>2</sup> -re 43812/2014.06.04 Jogosult: EDF DEMÁSZ Hálózati Elosztó Kft 6720 SZEGED, Klauzál tér 1.										
				2.0564	0.00					2.0564	0.00											

A változás okairatunknak megfelelően történt:

Készítő: Lendvai József

**GEO PLUSZ KFT** földmérő ig. száma: 6994/2015

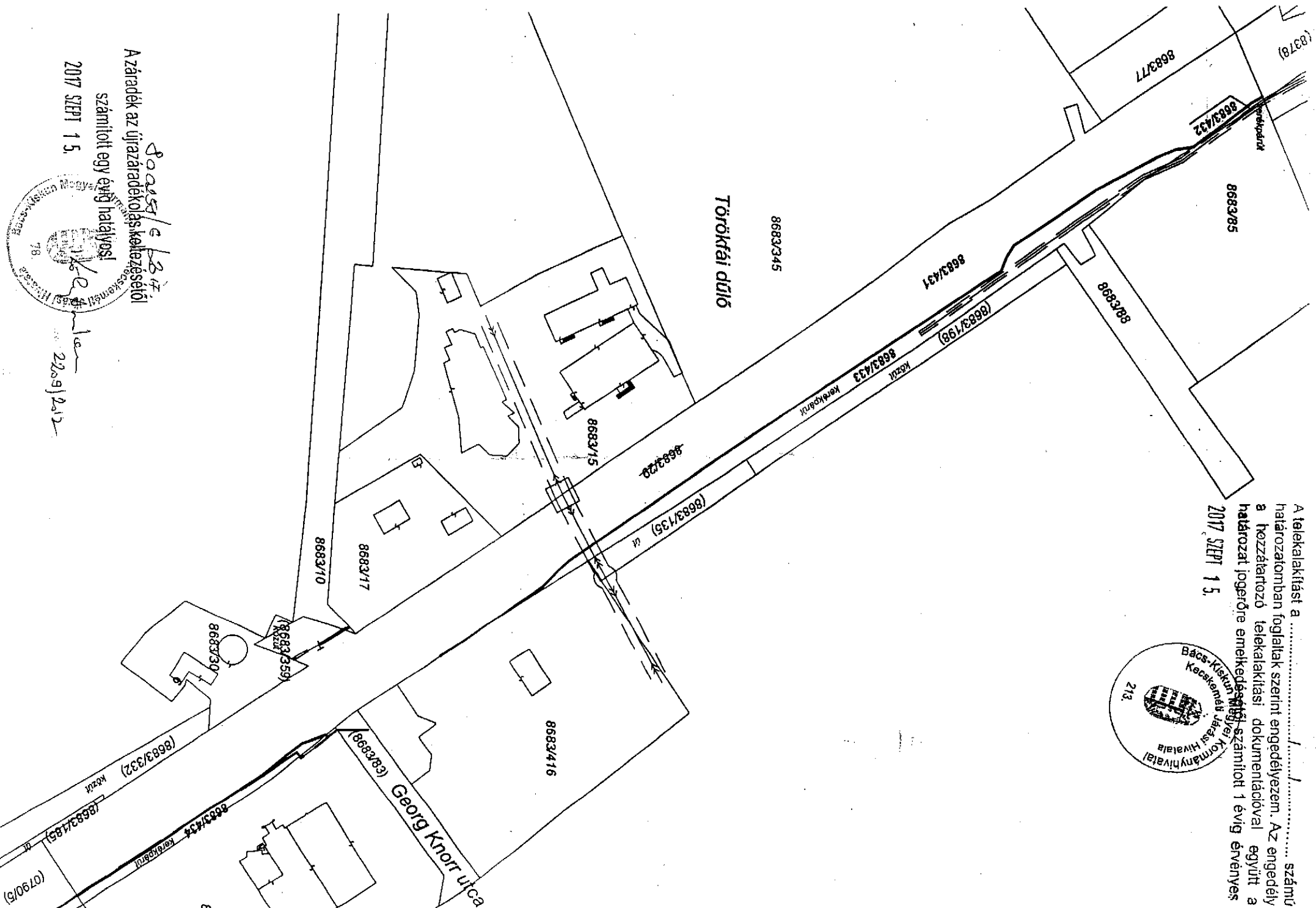
6000 Kecskemét  
 Petőfi S. u. 5. VI/194  
 Tel./ISDN/Fax: 506-550

Minőséget tanúsító:

Lendvai József  
 Ing. rend. min. száma: 332/1990




A helyrajzi számítás és területszámítás helyes. Ez a záradék a keletkezési számlóit egy évig hatályos, későbbi felhasználás előtt a vázrajzot újra záradékolatni kell.  
 2016. DEK 13 nap  
 Záradékoló: Lendvai József  
 Ing. rend. min. sz.: 332/1990



A telekalakítást a ..... számú határozatomban foglaltak szerint engedélyezem. Az engedély a hozzá tartozó telekalakítási dokumentációval együtt a határozat jogforra emelkedéséig számított 1 évig érvényes.  
 2017. SEPT 15.



A záradék az új záradékolás keletkezéséig számított egy évig hatályos.  
 2017. SEPT 15.



**GEO PLUSZ KFT**  
 Kecskemét, Petöfi S. u. 5. 6/1/94.  
 Munkaszáma: 122/8/2016  
 161598/016

**Kecskemét**  
 külterület  
 Adatszolgáltatási iktató szám: 22000/2016

## VÁLTOZÁSI VÁZRAJZ

a 0790/5 helyrajzi számú földrészlet megosztásáról

Méretarány: 1:2000

Változás előtti állapot						Változás utáni állapot									
Hrsz	jel	Alfészlet		Terület		AK	Hrsz	jel	Alfészlet		Terület		AK	Szolgalmi és egyéb jogok	Megjegyzés
		műv. ága	min. o.	ha. m <sup>2</sup>	ha. m <sup>2</sup>				műv. ága	min. o.	ha. m <sup>2</sup>	ha. m <sup>2</sup>			
0790/5		Kivett, országos közút		3,6263	0,00		0790/15	Kivett, országos közút		3,5638	0,00		Vezetékjog 5 m <sup>2</sup> -re 46186/6/2014.07.15 Vezetékjog 18 m <sup>2</sup> -re 46186/6/2014.07.15 Jogosult: EDF DÉMÁSZ Hálózati Elosztó Kft. 6720 Szeged, Klauzál tér 1.		
				3,6263	0,00		0790/16	Kivett, kerékpárút		0,0625	0,00		Vezetékjog 3 m <sup>2</sup> -re 46186/6/2014.07.15 Vezetékjog 53 m <sup>2</sup> -re 46186/6/2014.07.15 Jogosult: EDF DÉMÁSZ Hálózati Elosztó Kft. 6720 Szeged, Klauzál tér 1.		
				3,6263	0,00					3,6263	0,00				

A változás akaratának megfelelően történt:  
 1013 Budapest, Krisztina krt. 55.  
 Távközlési Nyrt.  
 Távközlési vezetékhely  
 Jogosult: Magyar Telekom  
 Távközlési Nyrt.  
 6000 Kecskemét, Nagykőrösi u. 32  
 Megyei Földhivatal  
 Jogosult: Bács-Kiskun  
 Megyei Földhivatal  
 Földmérési jelek elhelyezését  
 biztosító használati jog  
 46186/6/2014.07.15  
 Jogosult: Bács-Kiskun  
 Megyei Földhivatal  
 Hálózati Elosztó Kft.  
 6720 Szeged, Klauzál tér 1.

Kecskemét, 2016. október 11.

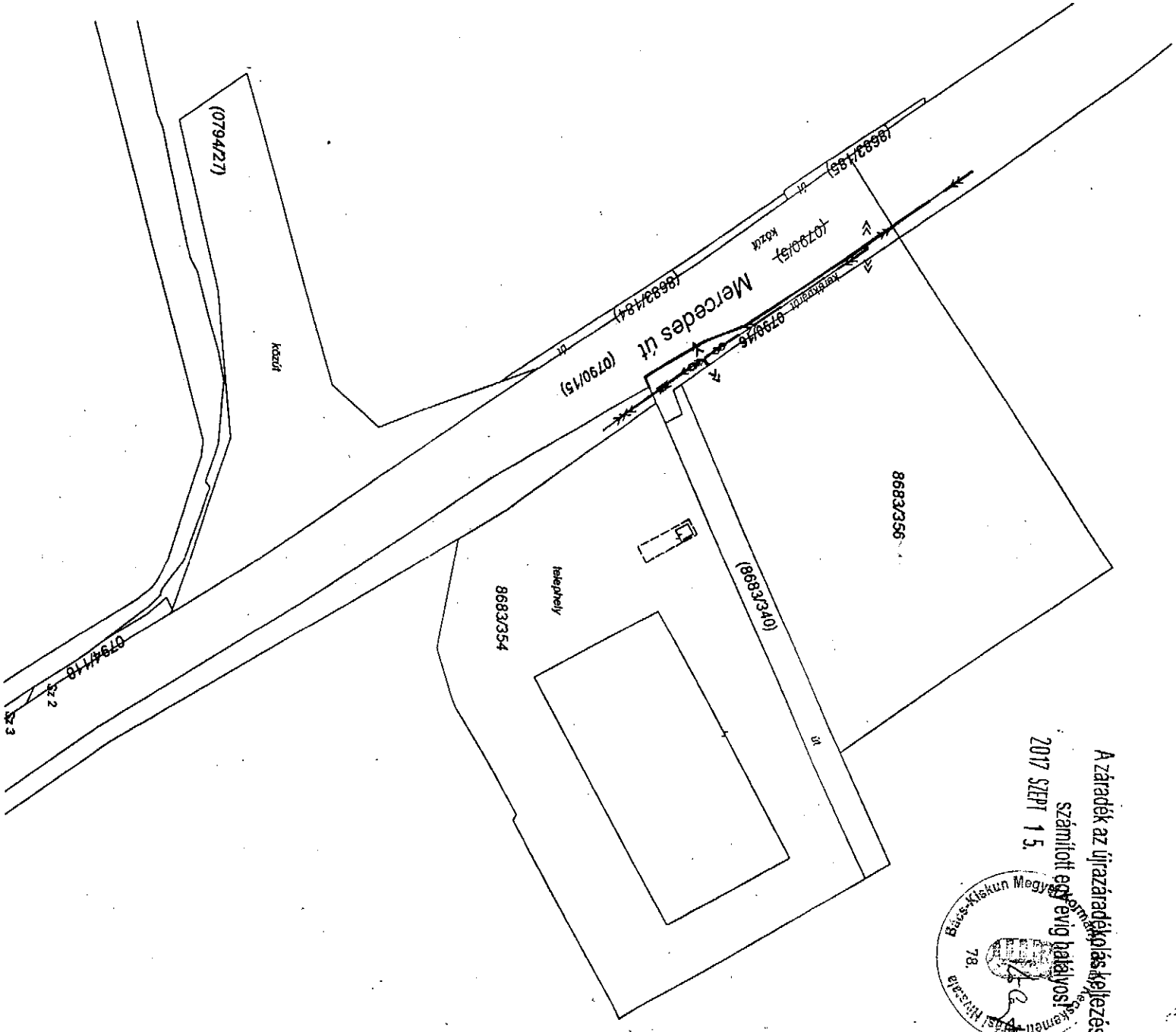
Készítő: *[Signature]*  
 Lendvai József  
**GEO PLUSZ KFT.** földmérő i.g. száma: 6994/2015  
 6000 Kecskemét  
 Petöfi S. u. 5. VI/194.  
 Tel./ISDN/Fax: 506-550

Minőségét tanúsító: *[Signature]*  
 Lendvai József  
 Ing. rend. min. száma: 332/1990



A változás akaratának megfelelően történt:  
 1013 Budapest, Krisztina krt. 55.  
 Távközlési Nyrt.  
 Távközlési vezetékhely  
 Jogosult: Magyar Telekom  
 Távközlési Nyrt.  
 6000 Kecskemét, Nagykőrösi u. 32  
 Megyei Földhivatal  
 Jogosult: Bács-Kiskun  
 Megyei Földhivatal  
 Földmérési jelek elhelyezését  
 biztosító használati jog  
 46186/6/2014.07.15  
 Jogosult: Bács-Kiskun  
 Megyei Földhivatal  
 Hálózati Elosztó Kft.  
 6720 Szeged, Klauzál tér 1.

A helyrajzi számítás és területszámítás helyes. Ez a záradék a kérelemre számított egy évig hatályos, későbbi felhasználás előtt a víznyelvényre záradékolatni kell.  
 2016 DEC. 12  
 hó ..... nap  
 Záradékoló: *[Signature]*  
 Ing. rend. min. sz.: 1728/2002



A telekalakítást a *[Signature]* számú határozatomban foglaltak szerint engedélyezem. Az engedély a hozzá tartozó telekalakítási dokumentációval együtt a határozat jogerőre emelkedéséig számított 1 évig érvényes.  
 2017 SEPT 15.



A záradék az új záradék kiadásáig hatályos!  
 2017 SEPT 15.

