

2. sz. melléklet

Földinfo Kft.

6000-Kecskemét, Csányi J. krt. 12. III/21.
Munka száma: 171/2021.
5hs/136+ / 2021

KECSKEMÉT

külföldi
Adatszolg. ikt.sz.: 541/2024/2021.

VÁLTOZÁSI VÁZRAJZ

a 0274/33, 0274/37, 0275/3 helyrajzi számú földrészletek
telekhatár-rendezéséről
M= 1:1000

A vázrajz méretek levételére nem alkalmas.

Változás előtti állapot						Változás utáni állapot						Szolgalmi és egyéb jogok	Megjegyzés
Hrsz.	Alrészlet			Terület	AK	Hrsz.	Alrészlet			Terület	AK		
1	2	3	4	5	6	7	8	9	10	11	12	13	14
0274/33	-	Szántó	5	0.1944	2.37	0274/33	-	Kivett közút	-	0.0207	0.00		
0274/37	a	Kivett tanya	-	0.0652	0.00	0274/37	a	Kivett tanya	-	0.0652	0.00	Vezetékhog: 1 m ² 34303/6/2020.02.07. Jogosult: MVM DEMÁSZ Áramhálózati Kft. 6724-Szeged, Kossuth Lajos sugárút 64-66	
	b	Szántó és út	4	0.2225	3.87		b	Szántó és út	4	0.2225	3.87		
	c	Kivett út	-	0.0406	0.00								
				0.3283	3.87					0.3987	6.02		
						c	Kivett út	-	0.1373	0.00			
										0.6012	6.02		
0275/3	-	Kivett közút	-	0.1451	0.00	0275/3	-	Kivett közút	-	0.0753	0.00	Vezetékhog: 84 m ² 63107/2010.10.01. Jogosult: MVM DEMÁSZ Áramhálózati Kft. 6724-Szeged, Kossuth Lajos sugárút 64-66	
Összesen:				0.6678	6.24	Közégsí gyűjtőből: 294 m ²				0.6972	6.02	-	-

A változás akaratunknak megfelelően történt:

.....
.....
.....

Kecskemét, 2021. szeptember 9.

FÖLDINFÓ
földmérő és ingatlanrendező
szolgálatok és szolgáltatások Kft.
6000-Kecskemét, Csányi J. krt. 12. III/21.
Cégszám: 0209/2012/02593
Adószám: 1526157-2-03
Tulajdonos: 06-72-613-4964

Készítő: *[Signature]*
Badar Menyhért
Földmérő ig. száma: 6357/2013

SZÉKELY LAJOS
okl. erdőmérnök, ingatlanrendező
földmérő
Ing. rend. min. szám: 2391/2020
Kam. tervjog szám: QD-7/23-046L
6000-Kecskemét, Akadémia krt. 11.

Minőséget tanúsító: *[Signature]*
Székely Lajos
Ing. rend. min. szám: 2391/2020

Címkoordináták			
Hrsz.	Psz.	Y	X
0274/37	1	698713	176659
	2	698700	176628
	3	698700	176619
	4	698771	176619

ay. Székely! Azon elvárás, hogy a művelési és a minőségi osztály megjelölése és ábrázolása, a kataszteri tiszta jövedelem számítása helyes, az adatok a földminősítési eljárás eredményének megfelelően kerültek felülvizsgálásra.

Kecskemét, 2021. 10. 15. nap

Záradékoló: *[Signature]*

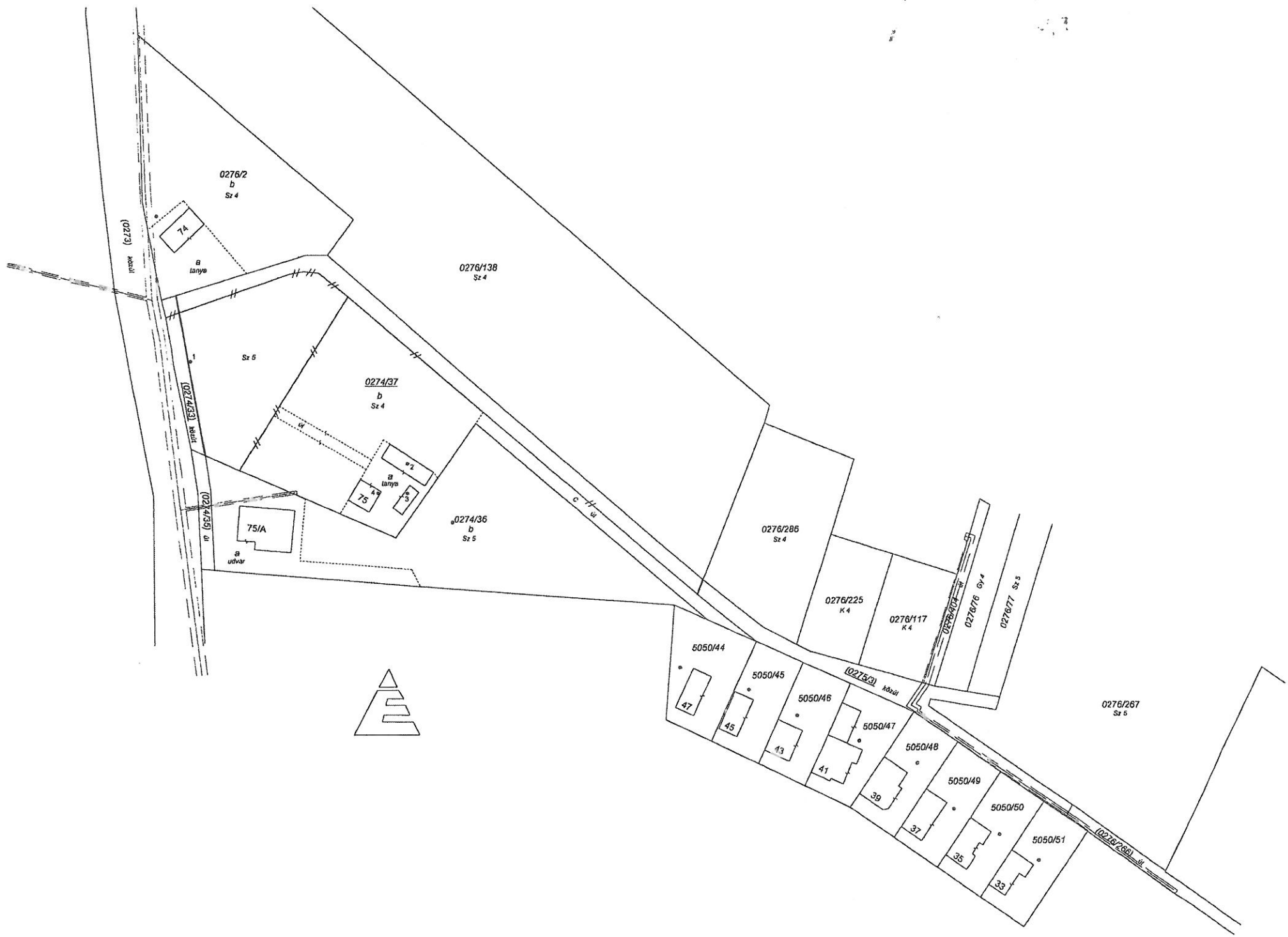
A helyrajzi számozás és a területszámítás helyes. Ez a záradék a keltezésétől számított egy évig hatályos.

Kecskemét, 2021. 2021. OKT. 19. nap



Záradékoló: *[Signature]*
Ing. rend. min. sz.: 10.67.

2021. OKT. 19. nap



0276/2
b
Sz 4

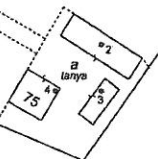


a
lanya

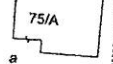
0276/138
Sz 4

Sz 5

0274/37
b
Sz 4



0274/36
b
Sz 5



a
utvar

0276/286
Sz 4

0276/225
K 4

0276/117
K 4

0276/267
Sz 5

5050/44

5050/45

5050/46

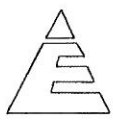
5050/47

5050/48

5050/49

5050/50

5050/51



(0273) Mészai

(0272/20) Mészai

(0274/36) Mészai

(0273/3) Mészai

(0226/266) Mészai