




*Kecskemét Megyei Jogú
Város közigazgatási te-
rületére vonatkozó stra-
tégiai zajtérkép felülvizs-
gálata
2017*



BM009888



MŰSZAKI DOKUMENTÁCIÓ

2017 JÚNIUS

ΣΟΤΑ ΙΟΥΝΙΟΣ

Tartalom

| | | |
|--------|--|----|
| 0. | Vezetői összefoglaló | 5 |
| 1. | Előzmények, tervezési feladat | 7 |
| 2. | Jogszabályi háttér | 7 |
| 3. | Zaj egészségkárosító hatása | 7 |
| 4. | Stratégiai zajtérképek – általános jellemzők | 9 |
| 4.1. | Zajjellemző | 9 |
| 4.2. | Zajterjedési modell | 10 |
| 4.3. | Figyelembe vett zajforrások | 10 |
| 4.4. | Előállítandó térképek | 10 |
| 4.4.1. | Zajterhelési térkép | 11 |
| 4.4.2. | Konfliktustérkép | 11 |
| 4.4.3. | Az érintettség meghatározása | 12 |
| 5. | Stratégiai zajtérképek - az előállításhoz szükséges adatok | 12 |
| 5.1. | Térinformatikai állomány előállítása | 13 |
| 5.1.1. | Térinformatikai állományok | 13 |
| 5.1.2. | Digitális domborzatmodell | 13 |
| 5.1.3. | Digitális épületállomány | 14 |
| 5.1.4. | Lakóépületre vetített népesség állománya | 14 |
| 5.1.5. | Zöldterületek állománya | 15 |
| 5.1.6. | Közigazgatási határvonalak előállítása | 15 |
| 5.1.7. | Közúti és kötöttpályás hálózat előállítása | 15 |
| 5.1.8. | Zajvédelmi létesítmények állományának előállítása | 15 |
| 5.2. | Közúti-forgalmi adatbázis létrehozása | 15 |
| 5.2.1. | Előzmények, rendelkezésre álló adatok | 16 |
| 5.2.2. | Az úthálózat és a forgalmi állapot általános jellemzése | 16 |
| 5.2.3. | Jelenlegi állapot forgalmi mérései és vizsgálata | 17 |
| 5.2.4. | A forgalmi adatok létrehozásának menete | 18 |
| 5.2.5. | A burkolatállapot adatok létrehozásának menete | 19 |
| 5.2.6. | A sebességadatok létrehozásának menete | 19 |
| 5.3. | Vasúti forgalmi adatbázis létrehozása | 20 |
| 5.4. | Légi forgalmi adatbázis létrehozása | 22 |
| 5.4.1. | Megvalósult zajvédelmi programok, érvényben lévő zajvédelmi intézkedések | 22 |
| 5.5. | Bemenő adatok – ipari zaj | 23 |
| 6. | Stratégiai zajtérképek ábrajegyzéke | 23 |
| 7. | A közúti közlekedésből eredő stratégiai zajtérképek | 24 |
| 7.1. | Zajterhelési zajtérképek | 24 |
| 7.2. | Konfliktustérképek | 25 |
| 7.3. | Érintettség meghatározása | 31 |
| 7.4. | A 2012. és 2017. évi adatok összehasonlítása | 32 |
| 8. | A vasúti közlekedésből eredő stratégiai zajtérképek | 33 |

KECSKEMÉT VÁROS STRATÉGIAI ZAJTÉRKÉPÉNEK FELÜLVIZSGÁLATA

| | | |
|-------|--|-----|
| 8.1. | Zajterhelési zajtérképek _____ | 33 |
| 8.2. | Konfliktustérképek _____ | 34 |
| 8.3. | Érintettség meghatározása _____ | 35 |
| 8.4. | A 2012. és 2017. évi adatok összehasonlítása _____ | 35 |
| 9. | A légi közlekedésből eredő stratégiai zajtérképek _____ | 37 |
| 9.1. | Zajimmissziós térkép _____ | 37 |
| 9.2. | Konfliktustérképek _____ | 37 |
| 9.3. | Érintettség meghatározása _____ | 37 |
| 9.4. | A 2012. és 2017. évi adatok összehasonlítása _____ | 37 |
| 10. | Az üzemi tevékenységből eredő stratégiai zajtérképek _____ | 38 |
| 10.1. | Zajimmissziós térkép _____ | 38 |
| 10.2. | Konfliktustérképek _____ | 39 |
| 10.3. | Érintettség meghatározása _____ | 39 |
| 10.4. | A 2012. és 2017. évi adatok összehasonlítása _____ | 40 |
| 11. | A zajcsökkentés általános lehetőségei _____ | 40 |
| 12. | Javaslat közönségtájékoztatásra _____ | 41 |
| 12.1. | Tájékoztatási javaslat Kecskemét részére _____ | 42 |
| 13. | Összefoglalás _____ | 42 |
| 14. | Mellékletek _____ | 46 |
| 1. | Melléklet - Zajvédelmi létesítmények adatai _____ | 47 |
| 2. | Melléklet – A közúti forgalmi adatbázis mellékletet _____ | 49 |
| 3. | Melléklet – A vasúti forgalmi adatbázis mellékletet _____ | 136 |
| 4. | Melléklet – A légi forgalmi adatbázis mellékletet _____ | 155 |
| 5. | Melléklet – Kecskemét IPPC-köteles üzemének adatai _____ | 220 |
| 6. | Melléklet – Kecskemét stratégiai zajtérképei _____ | 230 |

KECSKEMÉT VÁROS STRATÉGIAI ZAJTÉRKÉPÉNEK FELÜLVIZSGÁLATA

CÍMLAP

| | | |
|---------------------------------------|--|--|
| A megbízás tárgya, címe: | Kecskemét Megyei Jogú Város közigazgatási területére vonatkozó stratégiai zajtérképének és intézkedési tervének felülvizsgálata és a szükséges módosítások elkészítése | |
| A megbízó neve, címe: | Kecskemét Városfejlesztő Kft. 6000 Kecskemét, Csányi János krt. 14. | |
| A környezetvédelmi tervező neve, címe | Akusztika Mérnöki Iroda Kft. 6500 Baja, Szent László u. 105. | |
| Környezetvédelmi főtervező | Kanász-Szabó Ervin környezetvédelmi szakmérnök ügyvezető igazgató | Akusztika Mérnöki Iroda Kft. SZKV-1.4 kamarai szám: 01-14510 |
| Készítették | Tan Attila innovációs vezető | Akusztika Mérnöki Iroda Kft. SZKV-1.4/03-0655/2015 |
| | Dani Tamás zaj- és rezgésvédelmi csoportvezető | Akusztika Mérnöki Iroda Kft. SZKV-zr/06/0332/H-2634/13 |
| | dr. Hegedis Veres Anikó környezetellenőrző mérnök | Akusztika Mérnöki Iroda Kft. |
| | Megyeri Máté térinformatikus | Akusztika Mérnöki Iroda Kft. |
| | Jakab Attila kutatóközpont vezető | KTI Nonprofit Kft., Közlekedéskörnyezeti Kutatóközpont Kamarai szám: 10-00575 |
| | dr. Balogh Edina tudományos munkatárs kutatócsoport vezető | KTI Nonprofit Kft., Közlekedéskörnyezeti Kutatóközpont |
| | Schmelz Tamás tudományos munkatárs | KTI Nonprofit Kft., Közlekedéskörnyezeti Kutatóközpont |
| | Tóth Tibor IT rendszerszervező | KTI Nonprofit Kft., Közlekedéskörnyezeti Kutatóközpont |
| | Albert Gábor kutatóközpont vezető | KTI Nonprofit Kft., Közlekedésfejlesztési Kutatóközpont Kamarai szám: 01-9046 |
| | Szele András tudományos munkatárs | KTI Nonprofit Kft., Közlekedésfejlesztési Kutatóközpont |
| | Pusztai Ádám tudományos munkatárs | KTI Nonprofit Kft., Közlekedésfejlesztési Kutatóközpont |

0. Vezetői összefoglaló

A 280/2004. (X.20.) Korm. rendelet 8. § (1) bekezdése szerint a véglegesített stratégiai zajtérképet, továbbá a Korm. rendelet 13. § (1) bekezdése értelmében az intézkedési tervet öt évente felül kell vizsgálni, és szükség szerint módosítani kell.

A stratégiai zajtérképek az Európai Unió közösségi előírásaiban foglalt követelményeknek megfelelő stratégiai zajtérképeket jelentenek, amelyek eltérnek a hazai hatályos (joghatással járó) jogi szabályozás alapján készített zajtérképektől az alábbiak szerint:

- A stratégiai zajtérkép kizárólag a stratégiai tervezés szempontjait meghatározó zajforrásokot veszi figyelembe külön-külön, így nem a tényleges átfogó zajhelyzet kerül ábrázolásra. Ennek megfelelően az egyes főbb zajforrás-csoportok – közúti közlekedés, vasúti közlekedés, légi közlekedés, üzemi zajforrások – külön-külön kerülnek megjelenítésre.
- A stratégiai zajtérképeken megjelenített zajjellemzők (L_{den} és $L_{éj}$) nem egyeznek meg a hazai hatályos jogszabályozásban alkalmazott (L_{nappal} és $L_{éjszaka}$) mutatóktól (sem műszaki tartalmukban, sem pedig megítélési/vonatkoztatási idejükben). Ebből kifolyólag ezek nem vethetők össze egymással.
- A zajtérképeken megjelenített értékek minden esetben a vonatkozó jogszabályok szerinti számítási módszerrel meghatározott mennyiségek, nem pedig mért értékek. Ennek megfelelően a zajtérképek eredményei mérésrel nem ellenőrizhetőek vissza.
- A jogszabályban meghatározott ún. "küszöbértékek" a stratégiai zajtérképezés jellegét és célját figyelembe véve kerültek megállapításra, tehát nem azonosak és nem is hasonlíthatók össze az egyéb hatósági eljárásban használatos "zajterhelési határértékekkel".
- A stratégiai zajtérképeken bemutatott adatok alapján nem indítható hatósági eljárás. A stratégiai zajtérképezés alapvető célja az egy éven belül elkészítendő "Intézkedési Terv" alapján a tényleges konfliktushelyzetek feltárása.

A közúti hálózatfejlesztések közül az elmúlt 5 évben az alábbiak valósultak meg:

- megépült és átadásra került a 445. sz. Északi elkerülő, ami összeköti a 44. sz. és az 5. sz. főutakat
- számos jelzőlámpás útkereszteződés körforgalmú csomóponttá épült át (pl. 445. és 44. csomópont, 445. és 441. csomópont, stb.).

A közösségi közlekedés fejlesztése keretén belül:

- 25 db hibridhajtású alacsonypadlós autóbust helyeztek forgalomba a tömegközlekedésben
- elkezdődött az új autóbusz telephelyének tervezése és megvalósítása.

A belvárosban létrejött az ún. okos parkoló (kijelző mutatja a szabad férőhelyek számát).

Elindult Kecskemét megyei jogú város térségi kerékpárút-hálózat fejlesztése, melynek keretén belül megépült Kecskemét és Városhőd közötti kerékpárút.

Több helyen létesült 30 km/h forgalomcsillapítás.

Az Akusztika Mérnöki Iroda Kft. és a KTI Közlekedéstudományi Intézet Nonprofit Kft. – mint alvállalkozó – a 280/2004. (X.20.) Kormányrendelet és a 25/2004. (XII. 20.) KvVM rendelet előírásai

szerint elkészítette Kecskemét Város közúti, vasúti és légi közlekedésből, valamint az üzemi létesítmények működéséből eredő stratégiai zajtérképeit. Elkészültek a zajterhelési térképek, a konfliktustérképek és meghatároztuk a magasabb zajterhelésnek kitett személyek számát.

Az elkészült stratégiai zajtérképekből és elemzésükből az alábbiak állapíthatók meg.

Kecskemét dinamikus fejlődésének köszönhetően jelentős ipari, kereskedelmi és logisztikai központtá fejlődött. Ez a folyamat növekvő utazási és szállítási igényeket eredményezett, amelyet a közúti közlekedésből származó zajterhelés is igazol. A kialakuló helyzetben a külső elkerülő utak fizetősé válása csak rontott.

Különösen magas a zajterhelés (10 dB-nél nagyobb egész napi konfliktus):

- Árpád körút
- Bethlen körút
- Budai út
- Halasi út
- Izsáki út
- Könyves Kálmán körút
- Mária körút
- Rákóczi körút
- Széchenyi körút

melletti lakóépületek környezetében.

Az éjszakai időszakban ez lényegében véve a Bethlen körútra koncentrálódik. Számos városi út és utca mentén alakult ki magas (5-10 dB konfliktus) és küszöbérték feletti (0-5 dB konfliktus) zajterhelés (lásd a 13. Összefoglalás fejezetben). A konfliktussal érintett területeken élő lakosok száma és az ott elhelyezkedő lakóépületek száma jelentősen megnövekedett.

Vasúti zajterhelés és érintettsége esetében lényeges különbség az elmúlt 5 év alatt nem következett be. A nagyobb forgalmú pályaszakaszok menti lakóterületeken jellemző a zajkonfliktus, ott ahol a lakóépületek közel fekszenek a vasúti pályához. Jelentős a zajterhelés (10 dB feletti) csak a Csongor utcában 1-2 lakóépületet érint. Néhány út és utca mentén alakult ki magas (5-10 dB konfliktus) és küszöbérték feletti (0-5 dB konfliktus) zajterhelés (lásd a 13. Összefoglalás fejezetben).

A repülőtér, illetőleg a légi folyosók környezetében lévő lakóépületeknél a légi forgalomtól eredő konfliktus nem található.

Az üzemi létesítmények működéséből származó zajterhelés az 5 évvel ezelőtti állapothoz képest kis mértékben megnőtt. Ez a Mercedes-Benz Manufacturing Hungary Kft. üzemi bővítésének a következménye. Ennek köszönhető, hogy a Mondi Szada Kft. környezetében is megnőtt a zajterhelés, ugyanis a két üzem zajkibocsátása összeadódik.

L_{den} és $L_{éjjel}$ mutatókra egyaránt vonatkozik, hogy 10 dB feletti konfliktus egyetlen védendő épületet érintett és 3 lakóépületet 5-10 dB konfliktus.

1. Előzmények, tervezési feladat

Kecskemét Megyei Jogú Város Közgyűlése a 254/2012. (IX.20.) KH. számú határozatával elfogadta Kecskemét Megyei Jogú Város stratégiai zajtérképét, valamint a 365/2012. (XII. 13.) KH. számú határozatával Kecskemét Megyei Jogú Város zajcsökkentési intézkedési tervét.

A 280/2004. (X.20.) Korm. rendelet 8. § (1) bekezdése szerint a véglegesített stratégiai zajtérkép, továbbá a Korm. rendelet 13. § (1) bekezdése értelmében az intézkedési tervet öt évente felül kell vizsgálni, és szükség szerint módosítani kell.

Kecskemét Megyei Jogú Város Önkormányzata „in-house” beszerzés keretében kiválasztotta a Kecskeméti Városfejlesztő Kft-t, Kecskemét megyei jogú város közigazgatási területére vonatkozó stratégiai zajtérkép és a zajcsökkentési intézkedési terv felülvizsgálatának készítésére és a hozzá tartozó feladatok elvégzésére.

A feladat megfelelő szakmai ellátása érdekében a Kecskeméti Városfejlesztő Kft. beszerzési eljárást folytatott le Kecskemét megyei jogú város stratégiai zajtérképének és intézkedési tervének elkészítése tárgyában. Az eljárás nyerteseként az Akusztika Mérnöki Iroda Kft került kihirdetésre.

Jelen dokumentáció Kecskemét megyei jogú város stratégiai zajtérképének és annak értékelésének felülvizsgálatát tartalmazza.

2. Jogszabályi háttér

Az EU 2002-ben fogadta el azt az irányelvet, ami stratégiai zajtérképek és ezeken alapuló zajvédelmi intézkedési tervek készítését írja elő:

- Európai Parlament és Tanács 2002/49/EK irányelve a környezeti zaj értékeléséről és kezeléséről

A fenti irányelv rendelkezéseinek hazai jogrendbe történő átültetése a következő jogszabályokkal valósult meg:

- a környezet védelmének általános szabályairól szóló 1995. évi LIII. törvény
- a környezeti zaj értékeléséről és kezeléséről szóló 280/2004. (X. 20.) Korm. rendelet
- a stratégiai zajtérképek, valamint az intézkedési tervek készítésének részletes szabályairól szóló 25/2004. (XII. 20.) KvVM rendelet.

3. Zaj egészségkárosító hatása

Az élet velejárója a zaj, azonban a felesleges zajkeltést meg kell szüntetni, vagy legalábbis csökkenteni kell.

A hang zavaró hatása – a WHO által elfogadott meghatározás szerint – a szervezet morfológiai és fiziológiai változása, amely funkcionális teljesítménynek vagy a járulékos stressz hatások vagy más környezeti jelenségek kompenzálásának képességében való romlásában mutatkozik.

A zajszennyezés specifikus egészségkárosító hatásai a következők:

- a zaj által okozott halláskárosodás

- a beszédkommunikáció akadályozása
- a pihenés és alvás zavarása
- a pszichofizikai és a mentális egészségre és teljesítményre gyakorolt hatások
- a szociális magatartásunkra való hatása.

A zajhatásra speciálisan érzékeny intézmények

Bölcsődék, óvodák és iskolák környezetében a kritikus zajhatások: a beszéd zavarása, az információvesztés (pl. megértés, olvasás elsajátítása), üzenetközlés zavarása és kellemetlen érzés kelte. Az osztálytermekben szóban közölt üzenetek meghallása és megértése érdekében a háttérzajszintje nem haladhatja meg a 35 dB(A) értéket a tanítási idő alatt. Halláskárosult gyermekek esetében még alacsonyabb hangnyomásszint szükséges. Külső játszóterek esetében a külső forrásból eredő zaj hangnyomásszintje ne haladja meg az 55 dB(A) értéket.

Kórházakban a legtöbb helyen a kritikus hatások: az alvás zavarása, kellemetlenségek és a kommunikáció hátrányos befolyásolása, ideértve a figyelmeztető jelekét is. Az éjszaka folyamán a hangesemények értéke belső térben jó, ha nem haladja meg a 40 dB(A)-t. Mivel a betegek kevésbé tűrik a stresszt, a legtöbb helyiségben, ahol a betegeket kezelik vagy megfigyelik, az egyenértékű hangnyomásszint nem haladhatja meg a 35 dB(A) értéket. Az intenzív osztályokon különös figyelmet kell fordítani a hangnyomásszintekre.

| Környezet | Egészségre gyakorolt hatások | Zavaró zajszint mértéke L _{Aeq} [dB(A)] | Vonatkoztatási idő [óra] |
|--|--|---|--------------------------|
| Lakóterület – külső zajterhelés | Komoly kellemetlen érzés, nappal és este | 55 | 16 |
| | Komoly kellemetlen érzés, nappal és este | 50 | 16 |
| Lakhely, beltér Belső hálószobák | Beszéd érthetőség és mérsékelt kellemetlen érzés, nappal és este | 35 | 16 |
| | Alvás zavarása, éjjel | 30 | 8 |
| Iskolai osztálytermek és óvodák, bölcsődék beltére | Beszéd érthetőség információnyerés zavarása, üzenetközlés zavarása | 35 | tanítás alatt |
| Óvodai, bölcsődei hálószobák, beltér | Alvás zavarása | 30 | alvásidő |
| Iskola, játszótér, kültér | Kellemetlen érzés, (külső forrás) | 55 | játék közben |
| Kórház, kórterem, beltér | Alvás zavarása, éjjel | 30 | 8 |
| | Alvás zavarása, nappal és este | 30 | 16 |
| Ipari, kereskedelmi bevásárló és közlekedési területek, bel- és kültér | Halláskárosulás | 70 | 24 |

1. táblázat Zavaró zajszintek tájékoztató értékei (az Egészségügyi Világszervezet jelentése alapján)

4. Stratégiai zajtérképek – általános jellemzők

A zajtérképek a zajforrások és a zajterjedés modellezésén alapulnak. A stratégiai zajtérképek alapvető célja olyan állapotfelmérés készítése, amely alapot adhat a legjelentősebb zajforrás-csoportok kezelésére vonatkozó intézkedési tervek készítésére, stratégiai jellegű döntések megalapozására, ezért mind a terjedést befolyásoló tényezők, mind pedig a forgalmi adatok az adott területre jellemző éves átlagos értékek.

A zajtérképek alapjaként olyan digitális térképek szolgálnak, amelyek ábrázolják a zajforrásokat (közutak, vasutak, repülőterek, ipari létesítmények), a hangterjedés útjában álló akadályokat (pl.: zajvédő falak, tereptárgyak, töltések, magasabb építmények) és a zajtól védendő épületeket (pl.: lakóépületek, egészségügyi intézetek, oktatási intézetek). A zajforrásokhoz azok jellegétől függően hozzá kell rendelni a forgalmi adatokat vagy a zajkibocsátásukra jellemző zajteljesítményszinteket, továbbá egyéb a terjedést és zajkeltést befolyásoló jellemzőket, a zajtól védendő épületekhez pedig hozzá kell társítani az érintettek számát. Mindezeknek az adatoknak a felhasználásával az erre a célra készített számítógépes programok elkészítik az adott terület stratégiai zajtérképét.

A zajhelyzet értékelésére felhasznált mutatók:

- ***L_{den}***: egy olyan „átlagos” zajsztint, ami egy nap teljes 24 órájának jellemzésére szolgál. Az átlagképzéskor az esti és éjszakai időszakban fellépő zajok (5 illetve 10 dB-lel) nagyobb súlyt kapnak
- ***L_{éjje}***: az éjszakai (22:00 és 6:00 óra közötti) időszak átlagos zajsztintje.

A tényleges zajhelyzet ábrázolása három féle módon történhet:

- **Zajterhelési térkép** az adott területen, az adott zajforrástól származó zaj mértékét ábrázolja.
- **Konfliktustérkép** azt mutatja, hogy a zajterhelés egy adott ponton mennyivel magasabb, mint a stratégiai küszöbérték. Ez világít rá a kritikus helyzetű területekre.
- **Érintettség** azt fejezi ki, hogy egy adott zajsztint hány embert érint.

A zajtérképek alapján olyan információkat nyerhetünk környezetünkről, amelyek segítségével az egyes területek zajvédelmi helyzete reálisan összehasonlítható.

Az előállított zajtérképeket a vonatkozó jogszabályoknak megfelelően készítettük el, így az abban foglaltak mindenben megfelelnek a stratégiai zajtérképek, valamint az intézkedési tervek készítésének részletes szabályairól szóló 25/2004. (XII. 20.) KvVM rendeletnek, valamint a környezeti zaj értékeléséről és kezeléséről szóló 280/2004. (X. 20.) Korm. rendeletnek.

4.1. Zajjellemező

A zajterhelést bemutató térképeket az L_{den} napi jellemzőre és az $L_{éjje}$ zajjellemezőre készítettük el.

Az L_{den} decibelben [dB] mért értékét a következő összefüggéssel határoztuk meg:

$$L_{den} = 10 * \lg \frac{1}{24} \left(12 * 10^{\frac{L_{napköz}}{10}} + 4 * 10^{\frac{L_{este}+5}{10}} + 8 * 10^{\frac{L_{éjje}+10}{10}} \right)$$

ahol:

KECSKEMÉT VÁROS STRATÉGIAI ZAJTÉRKÉPÉNEK FELÜLVIZSGÁLATA

- az $L_{napköz}$ az MSZ ISO 1996-2 szerinti, az egy év összes napközbeni (6⁰⁰ és 18⁰⁰ óra közötti) időszakaira meghatározott hosszú idejű átlagos A-hangnyomásszint,
- az L_{este} az MSZ ISO 1996-2 szerinti, az egy év összes esti (18⁰⁰ és 22⁰⁰ óra közötti) időszakra meghatározott hosszú idejű átlagos A-hangnyomásszint,
- az $L_{éjjel}$ az MSZ ISO 1996-2 szerinti, az egy év összes éjszakai (22⁰⁰ és 6⁰⁰ óra közötti) időszakaira meghatározott hosszú idejű átlagos A-hangnyomásszint.

A fent meghatározott napszakok minden zajforrásra vonatkozóan ugyanazok.

4.2. Zajterjedési modell

A zajterjedés számítása során figyelembe kell venni a hosszúidejű szint meghatározására szolgáló K_h korrekciót (25/2004. (XII. 20.) KvVM rendelet 7. számú melléklet 8. pontja), ami a következő:

$$K_h = C_0 \left(1 - 10 \frac{h_Q + h_A}{s} \right) \text{dB},$$

ahol

H_Q a zajforrás föld feletti magassága,

h_A az észlelési pont föld feletti magassága,

s az észlelési pont és a zajforrás távolságának vetülete a föld (közepes) síkján,

C_0 következők szerint:

| Napszak | Helyi idő | C_0 |
|-----------|---------------|--------|
| napközben | 6:00 – 18:00 | 3,1 dB |
| este | 18:00 – 22:00 | 1,5 dB |
| éjjel | 22:00 – 6:00 | 0,0 dB |

4.3. Figyelembe vett zajforrások

A jogszabályi követelményeknek megfelelően a zajtérképeket Kecskemét megyei jogú város köz-igazgatási területén lévő alábbi zajforrás csoportokra készítettük el:

- közúti forgalom
- vasúti forgalom
- légi forgalom
- IPPC besorolású üzemi létesítmények.

4.4. Előállítandó térképek

A zajtérképeket 10 x 10 méteres, derékszögű raszter-hálóban számoltuk ki. A raszterháló helyzetét rögzítettük az EOVS koordináta-rendszerben. A zajtérképeket az egyes zajforrás-csoportokra 4 m-es értékelési magasságra, 5 dB-es zajsint-tartományokra, az L_{den} és $L_{éjjel}$ zajjellemzőkre külön-külön készítettük el.

A vizsgált épület homlokzati felületéről visszaverődő hang kivételével csak a védendő homlokzatra beeső zajt vettük figyelembe.

A stratégiai zajtérkép egy adott terület zajterhelésének átfogó áttekintésére és értékelésére, valamint a jövőbeli zajhelyzet előrejelzésére készített térkép. Ennek megfelelően a stratégiai zajtérkép zajforrásonként és megítélési időnként a következő fejezetekben részletezett térképeket foglalja magában.

4.4.1. Zajterhelési térkép

A zajjellemzők zajterhelési zajtérképen történő bemutatása különböző színű, 5 dB-es zajszingörbék alkalmazásával történt. Valamennyi zajterhelés térképen a zajszingörbék által határolt sávokat a 25/2004. (XII. 20.) KvVM rendelet szerinti színskálával jelenítettük meg az alábbiak szerint:

- a) 35 dB alatt világoszöld
- b) 35-40 dB között zöld
- c) 40-45 dB között sötétzöld
- d) 45-50 dB között sárga
- e) 50-55 dB között okkersárga
- f) 55-60 dB között narancssárga
- g) 60-65 dB között cinóber
- h) 65-70 dB között kármin
- i) 70-75 dB között lila
- j) 75-80 dB között kék
- k) 80-85 dB között sötétkék.

Az alkalmazott szintartományokat feltüntettük a zajterhelési térképeken.

4.4.2. Konfliktustérkép

A stratégiai küszöbértékek túllépése mértékének megadása a konfliktustérképen történő, különböző színű, 5 dB-es vagy ennél nagyobb felbontású zajszingörbék megadásával történt. Mivel a konfliktustérképen feltüntetendő lépcsők színezésére vonatkozóan a rendeletek nem tartalmaznak előírást, az alábbi színskálát alkalmaztuk:

- a) Nincs konfliktus: fehér
- b) 0-5 dB túllépés: citromsárga
- c) 5-10 dB túllépés: narancssárga
- d) 10 dB feletti túllépés: piros

Az alkalmazott szintartományokat feltüntettük a konfliktustérképeken.

A stratégiai küszöbértékek, a területi besorolástól függetlenül:

- közlekedési zajforrás esetében $L_{den}=63$ dB, $L_{éjjel}=55$ dB
- üzemi zajforrások esetében $L_{den}=46$ dB, $L_{éjjel}=40$ dB.

Ezek a küszöbértékek nem határértékek, csupán elérendő célértékek.

4.4.3. Az érintettség meghatározása

A stratégiai zajtérképek eredményeként létrejövő érintettségi számok alapján kiválasztható a zajcsökkentési intézkedések beavatkozásának fontossági sorrendje.

A lakosság érintettségének meghatározása tartalmazza a nagy zajterhelésnek kitett homlokzatokhoz tartozó lakóépületekben élő emberek becsült számát, valamint a lakóépületek, az oktatási intézmények és kórházak számát.

A rendelet szerint meg kell adni azon személyek becsült számát (száz főre kerekítve), akik olyan lakóépületekben élnek, ahol a legzajosabb homlokzatot érő zajterhelés 4 m-rel a talajszint fölött meghatározott L_{den} értéke a következő sávok valamelyikébe esik: 55-59, 60-64, 65-69, 70-74, >75 dB. Továbbá azon személyek számát (száz főben kifejezve), akik olyan lakóépületekben élnek, ahol a legzajosabb homlokzatot érő zajterhelés 4 m-rel a talajszint fölött meghatározott $L_{éj}$ értéke a következő sávok valamelyikébe esik: 50-54, 55-59, 60-64, 65-69, >70 dB.

A közúti, vasúti, a légi közlekedéstől és az üzemi létesítményektől származó zajra vonatkozó lakosság számát külön-külön kell kimutatni. A számadatokat a számtani kerekítés szabályai szerint százra kell kerekíteni (például 5150 és 5249 között 5200-ra; 50 és 149 között 100-ra, illetve 50 alatt 0-ra).

Kecskemét megyei jogú város érintettségét táblázatos formában mutatjuk be.

5. Stratégiai zajtérképek - az előállításhoz szükséges adatok

A számításokat a német SoundPlan 7.1 zajterjedés-számító szoftver végeztük el.

A zajmodellezés során a zajforrástól függően a következő számítási beállításokat használtuk:

Közúti forgalom zajterjedésénél:

- reflexiók figyelembe vétele: 2
- maximális keresési sugár: 1000 m
- maximális visszaverődési távolság: 200 m
- forrásnál lévő maximális visszaverődési távolság: 50 m
- hibahatár: 0,1 dB.

Vasúti forgalom zajterjedésénél:

- reflexiók figyelembe vétele: 3
- maximális keresési sugár: 3000 m
- maximális visszaverődési távolság: 200 m
- forrásnál lévő maximális visszaverődési távolság: 50 m
- hibahatár: 0,1 dB.

Légi forgalom zajterjedésénél:

- reflexiók figyelembe vétele: 3
- maximális keresési sugár: 5000 m
- maximális visszaverődési távolság: 200 m
- forrásnál lévő maximális visszaverődési távolság: 50 m
- hibahatár: 0,1 dB.

Üzemi zajterjedésénél:

- reflexiók figyelembe vétele: 2
- maximális keresési sugár: 2000 m
- maximális visszaverődési távolság: 200 m
- forrásnál lévő maximális visszaverődési távolság: 50 m
- hibahatár: 0,1 dB.

5.1. Térinformatikai állomány előállítása

A számításhoz szükséges geodéziai alaptérkép előállítása különböző állami és önkormányzati adatok felhasználásával történt. Mivel feladatunk Kecskemét megyei jogú város zajtérképének felülvizsgálata volt, a térinformatikai adatbázis kialakításához kiindulási adatként a 2012-ben készült stratégiai zajtérkép alaptérképe szolgált. Az alaptérkép elemeit Kecskemét Megyei Jogú Város Önkormányzata bocsátotta a rendelkezésünkre ESRI Shape file formátumban. A geodéziai alaptérkép minden egyes elemét EOv koordinátarendszerben rögzítettük.

5.1.1. Térinformatikai állományok

Az alaptérkép minden fedvénye EOv koordinátával ellátott, GIS és CAD szoftverek számára megfelelő 2D- vagy 3D-s formátumú.

Alaptérkép állományai:

- háromdimenziós épületállomány
- közlekedés hálózat elemei
- zajárnyékoló létesítmények állománya
- közigazgatási határvonalak
- növényzet elemei (fa, egyéb)
- szintvonalállomány.

5.1.2. Digitális domborzatmodell

A digitális domborzatmodell előállítása a rendelkezésünkre bocsátott zárt vonallánc elemeket tartalmazó shape-file-ok felhasználásával történt. A szintvonalak attribútum adatai között tárolva volt azok magassága is.

A domborzatmodell előállítását ún. TIN felszín képzésével végeztük, amely a pontok között definiálható egyenesek mentén egy szabályos háromszöghálót hoz létre a felszín modellezésére. A TIN felszín kialakításakor nemcsak a szabályos rácsháló pontjai használhatók fel, hanem a felszínen értelmezett egyéb objektumok, pl. éles törésvonalak, rézsűk, egyéb topográfiai elemek.

Az alapadatként már meglévő szintvonalas shapefile már tartalmazott bizonyos felszíni elemeket (pl. felüljáró, autópálya-felhajtó, egyéb mesterséges felszíni objektumok), melyet az újonnan épült utak felszíni elemeivel (töltés, út, árok, stb.) egészítettünk ki. A polylineokból, azok töréspontjai (vertexeik) mentén pontokat hoztunk létre, melyek tartalmazták az eredeti polyline magasság-

értékeit. Az így megkapott pontfelhőből TIN-felszint készítettünk, amely a lehető legnagyobb pontossággal tartalmazza a felszíni elemeket. A szintvonalak előállítása az elkészített TIN-felszínből került leképezésre, a nagyobb pontosság miatt méteres szintközökkel.

Az így előállított szintvonalak zárt vonallánc elemeket tartalmazó shapefile formában kerültek alkalmazásra. A szintvonalak attribútum adatai között tárolva van azok magassága is.

A digitális terepmodell alapja a DDM domborzatmodell, amely ún. tiszta ASCII-állomány. A SoundPlan szoftver ezt az állományt beolvasva állítja elő a zajszámításhoz szükséges digitális terepmodellt.

5.1.3. Digitális épületállomány

A kapott épületállomány ESRI Shape formátumban tartalmazza Kecskemét városának 2009. évi nyilvántartásában szereplő épületek határvonalait (poligonjait). A digitális térképi állomány, koordinátái meghatározott Egységes Országos Vetületi rendszerben (EOV) értelmezhetők. A shape állományok pont, vonal és poligon típusú elemeket tartalmaznak.

Az épületállomány térinformatikai szoftverekben használatos formátumban áll rendelkezése, amely az alábbi három fájlból együttesen alkotnak egy digitális állományt:

- *.shp – az egyes elemek geometriáját írja le,
- *.shx – index file, amely a geometria és az adattábla kapcsolatát írja le,
- *.dbf – attribútum tábla, amely az elemekhez tartozó leíró adatokat tartalmazza.

A Kecskemét Megyei Jogú Város Önkormányzata rendelkezésünkre bocsátotta az építéshatsági adatokat 2009. -2014. évekre vonatkozóan. Ezek és a helyszíni bejárások alapján aktualizáltuk Kecskemét digitális épületállományát.

Felülvizsgáltuk a jelenleg működő bölcsődék, óvodák, iskolák és kórházak épületállományait a címadataik alapján. A változásokat rögzítettük az aktuális épületállományban.

A fent leírt módon frissített épületállomány az alábbi csoportokba soroltuk:

- lakóépület
- nem védendő (nem lakóépület)
- IPPC üzemek
- kórházak
- oktatási intézmények (iskolák, óvodák, bölcsődék).

5.1.4. Lakóépületre vetített népesség állománya

Kecskeméti Járási Hivatal valamint Kecskemét Megyei Jogú Város Önkormányzata a rendelkezésünkre bocsátotta a népesség-nyilvántartási adatok és a hozzájuk rendelt házszám és cím adatbázist. Ezeket az adatokat szoftveres módon kapcsoltuk a frissített lakóépületekhez. Ez az adat a továbbiakban, mint attribútum adat szerepelt a lakóépület ESRI Shape állományban.

5.1.5. Zöldterületek állománya

A hangterjedés szempontjából jelentős 1 hektárnál nagyobb kiterjedésű erdő- és zöldterületek ellenőrzését Kecskemét megyei jogú város Település Rendezési Terve és Szabályozási Terve alapján, valamint helyszíni bejárással végeztük.

5.1.6. Közigazgatási határvonalak előállítása

A közigazgatási határvonalak (belterület, külterület) Kecskemét Megyei Jogú Város Önkormányzata adatszolgáltatásból származó információk, melyek a Település Rendezési Tervből kerültek kiemelésre azért, hogy az eredménytermék a város térinformatikai rendszerének tartalmához a lehető legnagyobb mértékben illeszkedjen.

5.1.7. Közúti és kötöttpályás hálózat előállítása

A 2012. évi állapotot vizsgáltuk felül az útfenntartók és útüzemeltetők által szolgáltatott információk alapján. Az elmúlt 5 év alatt megépült és a forgalomnak átadott 445. sz. Kecskemét Északi elkerülő másodrendű főút. Nyomvonalát EOv koordinátarendszerben rögzített .dwg file-ből előállított ESRI Shape polyline file-típusban importáltuk az alaptérképünkre. A közúthálózat aktuális felülvizsgálatát helyszíni bejárással végeztük.

5.1.8. Zajvédelmi létesítmények állományának előállítása

A zajvédelmi létesítmények adatait (pl. zajárnyékoló falak elhelyezkedésének, hosszának és magasságának ismeretét) helyszíni bejárással ellenőriztük. A következő megállapításokra jutottunk.

A vasút mentén zajárnyékoló fal csak Katonatelepen található.

A közutak mentén az elmúlt évek során elbontásra került a Klebelsberg Kuno utca bal oldalán 5 db zajvédő fal.

Új zajárnyékoló falak a 445 sz. főút mentén kerültek kialakításra. Az illetékesek adatszolgáltatása alapján ezek elhelyezkedését és relatív magasságát EOv koordinátarendszerben rögzített .dwg file-ből előállított ESRI Shape Polyline file-típusban importáltuk az alaptérképünkre.

A Kecskeméti Konzervgyártó és Kereskedelmi Kft. déli telekhatárán (a 7532 hrsz. telek mentén) megépítésre került egy 2 m magas és 44,5 m hosszú zajárnyékoló fal.

Kecskemét városában meglévő zajvédelmi létesítmények adatait az 1. melléklet táblázata mutatja be részletesen.

5.2. Közúti-forgalmi adatbázis létrehozása

A Közlekedéstudományi Intézet Nonprofit Kft. Közlekedésszervezési és Hálózatfejlesztési Kutatócsoport feladata a stratégiai zajtérképhez nélkülözhetetlen közúti forgalmi adatbázis elkészítése volt. Ez a munkafázis a közúti eredetű (motorkerékpárok, közúti személy- és tehergépjármű-forgalom, buszforgalom) forgalmi adatok meghatározását jelentette a jelenlegi forgalmi állapotnak megfelelő módon. A közúti forgalmi adatok háromféle adatbázist jelentenek: a forgalmi adatokat

(lásd 5.2.4. pont), a burkolatállapot adatait (lásd 5.2.5. pont) és a forgalom sebességének adatait (lásd 5.2.6. pont).

A munka alapját a Kecskemét Megyei Jogú Város 2012. évi, szerkeszthető formátumú zajtérképe jelentette. Az érintett útszakaszokat közúti forgalom, útburkolat-minőség és sebesség szempontjából 3489 homogén szakaszra bontottuk. Az eredeti 2012. évi shapefile 1962 szakaszt tartalmazott, a gyorsítási/lassítási szakaszok miatt nőtt közel duplájára a szakaszok száma. Ezen szakaszokból 1600 szakaszraadtunk mért forgalmi értékeket. A homogén szakaszok határait a mért vagy származtatott sebesség változása, az útburkolat minőségének változása és a forgalom nagyobb változásai, azaz a forgalmasabb csomópontok jelölték ki.

A zajtérkép szempontjainak megfelelő módon széles körben forgalomszámlálásokat végeztünk, ezeket ellenőriztük, az eredményeket rögzítettük, javítottuk és feldolgoztuk. A forgalomszámlálások eredményei alapján, a három akusztikai járműosztályra (I., II., III.) és az akusztikai szempontból jellemző időszakokra (nappal: 6-18, este: 18-22, éjszaka: 22-06) a jelenlegi forgalomnak megfelelő adatokatadtunk a homogén útszakaszokra (forgalomnagyságok, sebességek, útburkolat-minőség) a zajtérkép céljaira, szerkeszthető shapefile formában, a 2. mellékletben található attribútum táblával (M1. táblázat). A forgalmi adatokat a 2. melléklet M2 táblázata tartalmazza.

5.2.1. Előzmények, rendelkezésre álló adatok

A szükséges forgalmi adatok egy része 2016. tavaszáról rendelkezésre állt. Ezen adatokat újra kellett strukturálni, jelentős mértékben ki kellett egészíteni, továbbá széles körben frissítésre szorultak. Ezeken túl a sebesség és útburkolat-minőség adatok előállítását a KTI Nonprofit Kft. Közlekedésszervezési és Hálózatfejlesztési Kutatócsoport feladata.

5.2.2. Az úthálózat és a forgalmi állapot általános jellemzése¹

Külső kapcsolatok

Kecskemét legfontosabb külső közúti kapcsolata az M5-ös autópálya, ami a várost az ország központjához, az ország nyugati területeihez illetve Európához köti, egyben az eredetileg neki szánt szerep szerint az autópálya városi szakasza a település nyugati elkerülő útja is. Ez utóbbi szerep a megyei matricák 2015. január 1-i bevezetése és ezzel párhuzamosan a gyorsforgalmi városi elkerülő szakaszok fizetősé tétele miatt háttérbe szorult, a várost addig az autópályán elkerülő forgalom egy része a város útjaira terelődött. Az agglomerációs közlekedésben játszott funkcióján túl jelentős regionális és nemzetközi szereppel bír a 44. sz. főút. Emellett fontos szerepe van az 52. sz. főútnak is a nyugat-keleti regionális viszonylatban. A város és elővárosai kapcsolatában kiemelkedően fontos az észak-dél irányultságú 5. sz. főút, amely áthalad a városon, továbbá a 441. sz. főút, amely Nagykőrös és Cegléd felé ad magas szinten kihasznált kapcsolatot. Ki kell emelni még a főleg szállítási szempontból meghatározó 54. sz. főút közigazgatási határon belüli szakaszát, amely a déli iparterület vállalatainak ellátásában játszik kiemelkedő szerepet. A klaszikus szerkezetből kissé kilóg a Hetényegyházára vezető 5218. j. út, amely közigazgatásilag Kecskemét belterületéhez tartozik, de attól jól elkülönül. A városba beérkező sugárirányú utakat köti össze a központi belterületet ma már csaknem teljesen körbe ölelő, a 445. sz.-44. sz. és 54. sz.

¹ Forrás: Kecskemét Fenntartható Városi Mobilitási Tervének (SUMP), 2016

főutakból álló elkerülő útszakasz, amely a tranzitforgalom elvezetésében játszik meghatározó szerepet.

A városi közúthálózat

A város közúthálózatának szerkezetére a sugaras-gyűrűs elrendezés jellemző. A város szélén találjuk az ún. Királyok körútját, amelyen jelentős hálózati szakadások vannak, a körbejárás nem valósítható meg, ugyanakkor a nemrégiben átadott Nyugati körút jelentős hiányosságot szüntetett meg. A központ felé haladva a következő közel sem teljes körúti elem az Akadémia körút - Csabay Géza körút - Mindszenti körút vonal, amely összességében sem éri el a félkört. A következő körúti elem a Nagykörút, amely ugyan teljes körként záródik, ám egyes szakaszai szűk keresztmetszettel bírnak. A Nagykörút legnagyobb része az 5. sz. országos elsőrendű főút, amely a sugárirányból érkező országos és helyi főutak között teremt kapcsolatot. Rövid szakaszon a 441. sz. másodrendű főút része a Nagykörútnak, a keleti oldala pedig helyi főút. A hiányzó körútszakaszok és a meglévő, ám nem megfelelő színvonalat nyújtó elemek összességében azt eredményezik, hogy a sugárirányú utak nagyobb forgalmi terhelésnek vannak kitéve és a körutakkal meglévő csomópontok egy része is problémákkal küzd.

A legbelső körgyűrű a Kiskörút, amely a belvárost öleli körbe és teljes gyűrűként záródik. Az egy irányban körbejárható különböző kialakítású, különböző csomóponti formákkal kiépített Kiskörút, egészében nem sugall átgondolt forgalmi tervezést, sokkal inkább az 1970-es évek közepén a főtérről kiterelni kívánt forgalomnak a levezetésére szolgál. Kecskemét közúthálózatát a 2. melléklet 1. ábrája mutatja be.

5.2.3. Jelenlegi állapot forgalmi mérései és vizsgálata

A közúti keresztmetszeti forgalomszámlálás lebonyolítását országos közutakon az ÚT 2-1.109 Útügyi Műszaki Előírás szabályozza. A zajtérképezés céljainak az országos közutakra vonatkozó előírás felel meg, ezért számlálásainkat és számításainkat ez alapján készítettük el. Az adatok feldolgozása során a zajszámláláshoz szükséges kategóriabontást alkalmaztuk. Ennek megfelelően a 6 járműkategóriára végzett számlálás eredményét az alábbi 3 kategória szerint adtuk meg (2. táblázat):

I. akusztikai járműkategória: Személygépkocsi, kisteher-gépkocsi, kisautóbusz egy- vagy kéttengelyes utánfutóval (megengedett legnagyobb össztömeg 3,5t),

II. akusztikai járműkategória: Egyes autóbusz, közepesen nehéz tehergépkocsi (3,5t < megengedett legnagyobb össztömeg < 7,5t), motorkerékpár és segédmotoros kerékpár,

III. akusztikai járműkategória: Csuklós autóbusz, nehéz tehergépkocsi (megengedett legnagyobb össztömeg > 7,5t), pótkocsis tehergépkocsi, nyerges vontató, speciális nehéz járművek.

| Akusztikai járműosztály | OKKF járműosztályok betűjelei | | |
|-------------------------|-------------------------------|-------------------------------|-----------|
| I. | A | SZGK+KTGK | 1+2 |
| II. | B1+C1k+G | BUSZ_E+KNTGK+MKP | 3+5+10 |
| III. | B2+C1n+C2++D+E+F | BUSZ_CS+NTGK+POTK+NYSZER+SPEC | 4+6+7+8+9 |

2. táblázat Az egyes akusztikai járműosztályok

E mellett az egyes napszakok meghatározását is tartalmazza a szabvány, eszerint a napközben 06-18 óráig, az este 18-22 óráig, az éjjel pedig 22-06 óráig tart.

5.2.4. A forgalmi adatok létrehozásának menete

A forgalmi adatok létrehozásának első lépése a felmérési módszertan kidolgozása volt. A rendelkezésünkre álló korlátozott erőforrás és idő eleve egy széleskörű, de nem teljes körű számlálást tett csak lehetővé. Ezért meghatároztuk, hogy mely keresztmetszetekben hajtunk végre számlálást és az milyen hosszú időszakban valósul meg. Végül 56 helyszínen végeztünk forgalomszámlálást, amelyből 3 helyszínen 24 órás, 53 helyszínen pedig 2x4 órás forgalomszámlálás zajlott le.

A mérések hétköznapokon (kedd-szerda-csütörtök) bonyolódtak le. Minden helyszínen számláltunk forgalmat reggel 6-10 óra és délután 14-18 óra között, ezzel biztosítva az adatok összehasonlíthatóságát és felszorozhatóságát. Az egyes konkrét mérési helyszíneket a mérések előtt mindig bejártuk, hogy a forgalom láthatóságát, megfigyelhetőségét biztosítsuk. Alapvetően kétféle mérési módszert követtünk: A csomópontokban a csomóponti mozgásokat csomóponti áganként számláltuk, más helyeken klasszikus keresztmetszeti forgalomszámlálást végeztünk. A számlálásokat negyedórás részletességben bonyolítottuk le. A számlálók az Útügyi előírás szerinti számlálólapon (2. melléklet 2. ábra) végezték munkájukat az előírt munkavédelmi és biztonsági szempontok szigorú betartása mellett. 6 járműkategóriát különböztettek meg a számlálások során, amelyekből az akusztikai járműkategóriák egyértelműen meghatározhatók. A számlálólapon feltüntetett és összegzett forgalmi adatokat egy erre a célra kidolgozott Excel úrlapba rögzítettük. A 24 órás adatokból képeztük azokat a napszaktényezőket, amivel a hiányzó időszakokra vonatkoznak, majd ezek segítségével számoltuk ki a hiányzó forgalmi adatokat. A kiegészítő forgalomszámlálásokat 2017. március-áprilisában bonyolítottuk le, kedvező időjárási körülmények között.

A forgalmi adatok kiértékelésének módszertana

A forgalmi adatok alapját a megszámlált keresztmetszeti forgalomnagyságok adták. Mivel a számlálások nem lehettek teljes körűek, nem terjedhettek ki minden útszakaszra és minden időszakra, ezért a nem számlált útszakaszokra és időszakokra ki kellett terjeszteni a forgalomszámlálások eredményeit. Ebben voltak segítségünkre azok a hosszabb idejű, 24 órás számlálások, amelyek alapján napi és napszaktényezőket tudtunk számolni, és segítségükkel a meglévő adatokból ki tudtuk számolni a nem számlált időszakok forgalmi adatait. A helyszíni bejárások és a mérések folyamatos ellenőrzése jelentős helyismeretet adott a munkában részt vevő kollégáknak, aminek

a térbeli kiterjesztésnél (a forgalmi eredmények számítása a számlált szakaszok forgalmi eredményei alapján a nem számlált szakaszokra) vettük hasznát. A felszorozások és a kiterjesztések alapján állítottuk elő az akusztikai járműkategóriától és a vizsgált napszaktól függő forgalmi értékeket a hálózat minden szakaszára. Az egyes forgalmi értékek az adott napszak alatt lebonyolódó teljes forgalmat tartalmazzák.

5.2.5. A burkolatállapot adatok létrehozásának menete

Az útburkolatok meghatározásának alapjául az ÚT 2-3.301 Útügyi Műszaki Előírás szolgált. Az útburkolat kategóriáját a kopórétegek a forgalom zajhatását jelentősen befolyásoló érdekessége és hangelnyelő tulajdonsága miatt kell megadni. A kopóréteget az „A”-„E” akusztikai kategóriák valamelyikébe soroltuk. A közúti kopórétegek kategorizálása akusztikai szempontból (3. táblázat):

| Akusztikai érdekességi kategória | Kopórétegek (ÚT 2-3.301 szerint) |
|----------------------------------|---|
| A | AB-8; AB-12; ZMA-8; ÖA-8; ÖA-12; Modifikált vékonyaszfaltok |
| B | AB- és ÖA-kopórétegek pmB-B 35/65 kötőanyaggal; 4 évesnél régebbi vékonyaszfaltok; ZMA -12; mZMA-12; AB-12/F |
| C | 4 évesnél régebbi AB- és ÖA-kopórétegek pmB-B 35/65 kötőanyaggal; egy, ill. kétrétegű bevonattal (UKZ 5/8; UKZ 2/5) ellátott kopórétegek; AB-16; AB-16/F; AB-20 |
| D | Beton; Repedezett aszfalt kopórétegek; 4 évesnél régebbi AB-16; AB-16/F; AB-20 |
| E | Kiverődött beton; Kiskockakő; Díszburkolat (pl. VIACOLOR); Keramit; ÉHA-16; ÉHA-20 |

3. táblázat Akusztikai érdekességi kategóriák

A felmérni kívánt úthálózatot két részre bontottuk, és azokat egységes szempontrendszer alapján, de eltérő módszerrel rögzítettük. A nagyobb forgalmat bonyolító, jelentősebb hálózati szereppel bíró elemeken személygépkocsival haladtunk végig, és videofelvételen rögzítettük az utat, aminek a kiértékelését számítógépen végeztük. Az alacsonyabb fogalmú, kisebb hálózati szereppel bíró, illetve belvárosi szakaszokon kerékpárral történt a bejárás, és egy előre meghatározott munkalapra kerültek rögzítésre a burkolatminőségek (2. melléklet 3. ábra). A „A”-„E” akusztikai kategóriák mellé bevezettünk egy új jelölést, az „X”-et, ami olyan szakaszt jelöl, ami valamilyen szempontból irreleváns, pl. erdei ösvény, magánút, kerékpárút stb. A zajtérképezendő útszakaszok burkolatminőségét a 2. melléklet 4. ábrája tartalmazza.

5.2.6. A sebességadatok létrehozásának menete

A forgalmi mérések során széles körű GPS alapú utazási idő méréseket végeztünk. Az egyes szakaszok az ahhoz tartozó GPS pontok sebességeinek átlagát kapták. A zajtérképezést végző szakemberek kérésére megkülönböztettünk haladási szakaszokat (folyópálya) és gyorsítási-lassítási szakaszokat.

A gyorsítási-lassítási szakaszok és azok sebességeinek meghatározása

A gyorsítási-lassítási szakaszokat a csomópontokban értelmeztük. Az ilyen szakaszok egzakt meghatározása összetett feladat volt, ugyanis a csomópontok esetében a forgalom jelentős része valójában nem lassít és nem gyorsít. Az egyes csomópontokban a kanyarodó, lámpánál megálló járművek és a sebességváltoztatás nélkül továbbhaladó járművek arányából egy viszonyszám képezhető, azonban sem erőforrás sem idő nem állt rendelkezésre e viszonyszám meghatározására, ezért a következő egyszerűsítésekkel éltünk. A GPS mérések adataiból számolható volt, hogy milyen hosszúak az átlagos féktávolságok – ez a város belsőbb részeiben, ahol egyébként is alacsonyabb az átlagsebesség, 25 méter körül alakul, míg a város külső részein a nagyobb átlagsebesség miatt 50 méterre nő. Ez az a sugár, ahol a csomópontok környezetében a gyorsítási-lassítási szakaszokat értelmeztük, és ezt egy jelzőbittel is elláttuk az attribútumlistában („GY_L” – 0/1).

A sebességadatok kiterjesztésének módszertana

A bejárások során összesen 176,5 km-nyi szakaszt érintettünk, azaz a teljes zajtérképezendő hálózat 49,3%-áról rendelkezünk mért adattal. A többi útszakaszra származtatott értéket állítottunk elő ezek alapján. A bejárás nappal történt, tehát az értékeket szükséges volt kiterjeszteni a többi napszakra is, továbbá – minthogy személygépkocsival végeztük a bejárást – a II. és III. akusztikai járműkategóriára számítani kellett az értékeket. A bejárt szakaszoknak ismertük a hálózatban betöltött szerepét és belterületi/külterületi jellegét. Ezen paraméterek alapján becsülhető volt a nem felmért szakaszok sebessége. Külterületen azzal a módosítással éltünk, hogy a KRESZ által megengedett legnagyobb sebességet vettük alapul. Azt, hogy egy szakasról van mért értékünk, szintén elláttuk egy jelzőbittel az attribútumlistában („MERT” – 0/1).

Annak érdekében, hogy a többi napszakra is tudjunk sebességadatokat előállítani, kijelöltünk Kecskeméten belül egy referencia útvonalat, ami az összes definiált útkategóriából tartalmaz szakaszokat (2. melléklet 5. ábrája), majd azt az esti és az éjszakai órákban is bejártuk. Az egyes útkategóriák nappali és esti/éjszakai sebességeiből képződő arányszám képezte a felszorzás alapját a további napszakokra. A II. és III. akusztikai járműkategória sebességadatainak meghatározása külön módszertan alapján történt külterületen és belterületen. Külterületen a KRESZ által megengedett legnagyobb sebességet, míg belterületen a II. kategória tekintetében a mért I.-es kategória sebességeinek 0,85-szörösét, III. kategória tekintetében pedig 0,8-szörösét tekintettük a kifejtett sebességnek.

5.3. Vasúti forgalmi adatbázis létrehozása

Kecskemét megyei jogú város stratégiai zajtérképezése keretében az alábbi vasúti vonalszakaszok kerültek azonosításra:

| Vonalnév | Vonal-szám | Pályaszakasz |
|-----------------|------------|--|
| Cegléd - Szeged | 140 | Nagykőrös - Katonatelep |
| | | Katonatelep - Kecskemét |
| | | Kecskemét - Városföld elágazás |
| | | Városföld elágazás - Kecskemét-Mercedes ipvk |
| | | Kecskemét-Mercedes ipvk - Városföld |
| | | Városföld - Kunszállás |

KECSKEMÉT VÁROS STRATÉGIAI ZAJTÉRKÉPÉNEK FELÜLVIZSGÁLATA

| Vonalnév | Vonal-szám | Pályaszakasz |
|--|------------|---|
| Kőbánya-Kispest - Kecskemét | 142 | Lajosmizse - Lajosmizse alsó |
| | | Lajosmizse alsó - Klábertelep |
| | | Klábertelep - Felsőméntelek |
| | | Felsőméntelek - Méntelek |
| | | Méntelek - Alsóméntelek |
| | | Alsóméntelek - Nagynyír |
| | | Nagynyír - Hetényegyháza |
| | | Hetényegyháza - Úrihegy |
| | | Úrihegy - Miklóstelep |
| | | Miklóstelep. - Kecskemét-Máriaváros |
| | | Kecskemét-Máriaváros - Kecskemét alsó |
| | | Kecskemét alsó - Kecskemét |
| Szolnok - Kiskunfélegyháza | 145 | Kecskemét - Kecskemét 146 topopont |
| | | Kecskemét 146 topopont - Városföld elágazás |
| | | Városföld elágazás - Kecskemét-Kohári ipvk. |
| | | Kecskemét-Kohári ipvk. - Alsóúrrét |
| | | Alsóúrrét - Kisfái |
| | | Kisfái - Nyárlőrinci szőlők |
| | | Nyárlőrinci szőlők - Nyárlőrinc |
| Nyárlőrinc - Nyárlőrinc alsó | | |
| Fülöpszállás - Kecskemét alsó | 152 | Helvécia - Kecskemét-TOLDI ipvk. |
| | | Kecskemét-TOLDI ipvk - Kecskemét- alsó ipart. ipvk. |
| | | Kecskemét- alsó ipart. ipvk. - Kecskemét alsó |
| Kecskemét - Kunszentmárton elágazás | 146 | Kecskemét - Kecskemét 146 topopont |
| | | Kecskemét 146 topopont - Városföld elágazás |
| | | Városföld elágazás - Kecskemét-Kohári ipvk. |
| | | Kecskemét-Kohári ipvk. - Alsóúrrét |
| | | Alsóúrrét - Kisfái |
| | | Kisfái - Nyárlőrinci szőlők |
| | | Nyárlőrinci szőlők - Nyárlőrinc |
| | | Nyárlőrinc - Nyárlőrinc-Szikrai ÁG. ipvk. |
| Nyárlőrinc-Szikrai ÁG. ipvk. - Nyárlőrinc alsó | | |
| Kecskemét alsó - Nyárlőrinc elágazás | 146K | Kecskemét alsó - Nyárlőrinc elágazás |

4. táblázat Kecskemét vasúti vonalszakaszai

Az egyes szakaszokra vonatkozó forgalmi és emisszió adatok táblázatát és a vonalak elhelyezkedését a 3. mellékletben közöljük.

A forgalmi adatokat a MÁV Zrt. szolgáltatta.

Kecskemét vasútvonalainak elhelyezkedését a 4. mellékletben szereplő 6. ábra tartalmazza.

5.4. Légi forgalmi adatbázis létrehozása

Kecskemét megyei jogú város közigazgatási területén belül az alábbi két repülőtér található:

- Kecskeméti katonai repülőtér (MH 59. Szentgyörgyi Dezső repülőbázis),
- Matkópusztai Repülőtér.

A katonai repülőtér a 280/2004. (X. 20.) Korm. rendelet 1.§ (2) bekezdése alapján nem tartozik a rendelet hatálya alá, így jelen stratégiai zajtérképezési feladatnak sem képezte részét.

A Matkópusztai repülőtér (a továbbiakban: repülőtér) polgári célú repülőtérként a 280/2004. (X. 20.) Korm. rendelet 1.§ (1) bekezdés b) pontja alapján a rendelet hatálya alá tartozik, így erre vonatkozóan elkészítettük a stratégiai zajtérképeket.

A Repülőtér közigazgatási szempontból Kecskemét Matkópuszta külterületén, a kb. 600 lakosú Matkópuszta központjától délkeletre, mintegy 1,9 km távolságban helyezkedik el. A telekhatár néhány 100 m-es környezetében több mint 23 tanya helyezkedik el. A Repülőtér területe 103,58 ha.

A Repülőtérre vonatkozó további adatokat a 4. mellékletben közöljük. A forgalmi adatokat a Repülőtér zajgátló védőövezetének ismételt meghatározására szolgáló számítási dokumentáció² alapján vettük fel dokumentáció alapján vettük fel. A repülőtér elhelyezkedése a 4. mellékletben a 7. ábrán látható.

5.4.1. Megvalósult zajvédelmi programok, érvényben lévő zajvédelmi intézkedések

Az NKH Légügyi Hivatal 2013. november 28-án kelt, LR/RK/NS/A/2394/0/2013. iktatószámú határozatában (a továbbiakban: Határozat) a repülőtér környezetében zajgátló védőövezet jelölt ki. A hatóság az alábbi korlátozásokat és feltételeket írta elő a környezeti ártalomtól mentes állapot fenntartása érdekében:

- A repülőtéren repülési műveletek, felszállás, leszállás 06:00-22:00 óra között, kizárólag a hatóság által jóváhagyott, repülőtérrendben meghatározott repülési eljárások szerint végezhetők.
- A mértékadó nappali műveletszámok meghatározása: lásd a Határozat 4 b) pontját.
- A repülőtéren 9 t lehet a légi járművek megengedett maximális felszálló tömege.

Ezt megelőzően (a zajgátló védőövezet kijelölésére szolgáló számítások eredménye alapján) módosításra került a Repülőtér Rend is, az alábbiak szerint:

- A műrepülés idejének korlátozása: a lakott területek zajterhelésének csökkentése és kényelmének érdekében tilos naponta 09:00 LT előtt, 12:00 és 14:00 LT között, valamint vasárnapokon gyakorló műrepülés végrehajtása. Ezen tiltás alól kivételt képeznek a nemzeti és nemzetközi rendezvények, illetve versenyek, melyek várható idejéről a lakosság értesítésre kerül.
- A műrepülő bokszt áthelyezése: a futópálya irányába (DK felé) 173 m-rel került eltolásra.

² FSzP Kft. (2012): Szakvélemény – Matkópuszta Repülőtér zajgátló védőövezetének ismételt meghatározása. Számítási dokumentáció.

A módosított Repülőtér Rendet a hatóság 2013. október 22-én, az LR/RK/NS/A/1804/4/2013. iktatószámú határozatában hagyta jóvá, a jóváhagyott Repülőtér Rend 2013. november 1-jén lépett hatályba.

5.5. Bemenő adatok – ipari zaj

A 280/2004. (X. 20.) Korm. rendelet a környezeti hatásvizsgálati és egységes környezethasználati engedélyezési eljárásról szóló 314/2005. (XII. 25.) Korm. rendelet szerinti üzemi létesítményekre (IPPC-üzemek) határozza meg a zajtérképezési feladatokat.

A zajtérkép készítésnél figyelembe vett üzemi létesítmények zajkibocsátását az 5. melléklet tartalmazza. Az IPPC üzemek zajkibocsátási adatairól szóló zajmérési jegyzőkönyveket Kecskemét Megyei Jogú Város Önkormányzata bocsátotta a rendelkezésünkre.

6. Stratégiai zajtérképek ábrajegyzéke

A 6. mellékletben szereplő ábrák mutatják Kecskemét 2017. évi stratégiai zajtérképeit a közúti, vasúti és légi forgalomra, valamint az üzemi zajforrásokra. Az ábrák különböző zajindikátorként készültek, melyek 1:135000 léptékben, illetőleg az átnézeti ábrák esetében 1:60000 méretarányban készültek, melyeket a mellékelt digitális adathordozó tartalmaz.

| | |
|--|--------------------------|
| Közúti közlekedés okozta zajterhelés L_{den} mutatóra, átnézeti | K_ZT_ L_{den} .jpg |
| Közúti közlekedés okozta zajterhelés L_{den} mutatóra | K_ZT_ L_{den} -1.jpg |
| Közúti közlekedés okozta zajterhelés $L_{éjjel}$ mutatóra, átnézeti | K_ZT_ $L_{éjjel}$.jpg |
| Közúti közlekedés okozta zajterhelés $L_{éjjel}$ mutatóra | K_ZT_ $L_{éjjel}$ -1.jpg |
| Közúti közlekedés okozta konfliktustérkép L_{den} mutatóra, átnézeti | K_KT_ L_{den} .jpg |
| Közúti közlekedés okozta konfliktustérkép L_{den} mutatóra, | K_KT_ L_{den} -1.jpg |
| Közúti közlekedés okozta konfliktustérkép $L_{éjjel}$ mutatóra, átnézeti | K_KT_ $L_{éjjel}$.jpg |
| Közúti közlekedés okozta konfliktustérkép $L_{éjjel}$ mutatóra | K_KT_ $L_{éjjel}$ -1.jpg |
| Vasúti közlekedés okozta zajterhelés L_{den} mutatóra, átnézeti | V_ZT_ L_{den} .jpg |
| Vasúti közlekedés okozta zajterhelés $L_{éjjel}$ mutatóra, átnézeti | V_ZT_ $L_{éjjel}$.jpg |
| Vasúti közlekedés okozta konfliktustérkép L_{den} mutatóra, átnézeti | V_KT_ L_{den} .jpg |
| Vasúti közlekedés okozta konfliktustérkép $L_{éjjel}$ mutatóra, átnézeti | V_KT_ $L_{éjjel}$.jpg |
| Légi közlekedés okozta zajterhelés L_{den} mutatóra, átnézeti | R_ZT_ L_{den} .jpg |
| Légi közlekedés okozta konfliktustérkép L_{den} mutatóra, átnézeti | R_KT_ L_{den} .jpg |
| Üzemi zajterhelés L_{den} mutatóra, átnézeti | U_ZT_ L_{den} .jpg |
| Üzemi zajterhelés L_{den} mutatóra | U_ZT_ L_{den} -1.jpg |
| Üzemi zajterhelés $L_{éjjel}$ mutatóra, átnézeti | U_ZT_ $L_{éjjel}$.jpg |
| Üzemi zajterhelés $L_{éjjel}$ mutatóra, átnézeti | U_ZT_ $L_{éjjel}$ -1.jpg |
| Üzemi konfliktustérkép L_{den} mutatóra, átnézeti | U_KT_ L_{den} .jpg |
| Üzemi konfliktustérkép L_{den} mutatóra | U_KT_ L_{den} -1.jpg |
| Üzemi konfliktustérkép $L_{éjjel}$ mutatóra, átnézeti | U_KT_ $L_{éjjel}$.jpg |
| Üzemi konfliktustérkép $L_{éjjel}$ mutatóra | U_KT_ $L_{éjjel}$ -1.jpg |

7. A közúti közlekedésből eredő stratégiai zajtérképek

7.1. Zajterhelési zajtérképek

A közúti közlekedés zajterhelési térképe 5 dB-es szintkülönbségekkel mutatja be Kecskemét egész évre vonatkozó átlagos zajterhelését egész napra (K_ZT_L_{den}.jpg-k) és éjszakára (K_ZT_L_{éjje}.jpg-k).

A zajtérkép alapján megállapítható, hogy különösen magas a zajterhelés (**L_{den} > 75 dB**):

- belterületen: - Bethlen körút
- külterületen: - 44 sz. főút (Reptéri út 186.)

melletti lakóépület(ek) környezetében.

A zajtérkép alapján megállapítható, hogy magas a zajterhelés (**L_{den} = 70-75 dB**):

belterületen (a piros színnel kiemelt közutak a 2012. évi felméréskor még nem tartoztak ebbe a zajterhelési tartományba):

- | | | |
|----------------------|-----------------------|-----------------------|
| - 5. sz. főút | - Halasi út | - Kurucz tér |
| - Akadémia körút | - Hornyik János körút | - Március 15. utca |
| - Árpád körút | - III. Béla körút | - Mária körút |
| - Batthyány utca | - Ipoly utca | - Mátyás király körút |
| - Békéscsabai út | - Izsáki út | - Mátyás tér |
| - Beretvás köz | - Jókai Mór utca | - Nap utca |
| - Bethlen körút | - Boróka utca | - Nyíri út |
| - Budai út | - Kápolna utca | - Petőfi Sándor utca |
| - Ceglédi út | - Katona József tér | - Piaristák tere |
| - Csányi János körút | - Kecskeméti út | - Rákóczi út |
| - Csongrádi út | - Kiskőrösi út | - Széchenyi körút |
| - Deák Ferenc tér | - Klapka utca | - Szent László körút |
| - Dobó István körút | - Kodály Zoltán tér | - Szilády Károly utca |
| - Dózsa György utca | - Koháry István körút | - Szolnoki út |
| - Dunaföldvári út | - Kossuth körút | - Vacsi köz |
| - Erzsébet körút | - Könyves Kálmán krt. | - Vízmű utca |
| - Hajdú utca | - Kuruc körút | - Wesselényi utca. |

külterületen:

- | | |
|------------------|---------------------|
| - M5 | - Beretvás köz |
| - 5 sz. főút | - Boróka utca |
| - 52 sz. főút | - Budai út |
| - 54 sz. főút | - Dunaföldvári út |
| - 541 sz. főút | - Izsáki út |
| - 44 sz. főút | - Kadafalvi út |
| - 441 sz. főút | - Kecskeméti út |
| - 445 sz. főút | - Ladánybenei út |
| - Békéscsabai út | - Március 15. utca. |

7.2. Konfliktustérképek

A közúti közlekedésből eredő zajterhelés értékeit és a stratégiai küszöbértékek különbségét egész napra (lásd K_KT_Lden.jpg-k) és éjszakára (lásd K_KT_Léjjel.jpg-k) a konfliktustérképeken mutatjuk be. A közlekedésből eredő zajterhelésre vonatkozó stratégiai küszöbértékek:

- $L_{den} = 63$ dB és
- $L_{éjjel} = 40$ dB.

Egész nap

0-5 dB konfliktus van a következő **belterületi** közutak menti lakóépületeknél:

- | | | |
|------------------------|-----------------------|-----------------------|
| - Akácfa utca | - Csongrádi út | - Jókai Mór utca |
| - Akadémia körút | - Daimler út | - Juhász utca |
| - Árpád körút | - Deák Ferenc tér | - Kada Elek utca |
| - Bagi László utca | - Dobó István körút | - Kadafalvi út |
| - Bagoly utca | - Dózsa György utca | - Kadarka utca |
| - Batthyány utca | - Dr. Szobonya Zoltán | - Kálvin tér |
| - Béke fasor | - Dunaföldvári út | - Kandó Kálmán utca |
| - Békéscsabai út | - Eötvös utca | - Kapisztrán János u. |
| - Beniczky Ferenc utca | - Erdősi Imre utca | - Kápolna utca |
| - Bercsényi utca | - Erzsébet körút | - Kaszap utca |
| - Bajcsy-Zsilinszky | - Erzsébet utca | - Katona József tér |
| Endre körút | - Fecske utca | - Kazinczy utca |
| - Balaton utca | - Forrás utca | - Kecskeméti út |
| - Bálvány utca | - Garam utca | - Kecskeméti Végh Mi- |
| - Beretvás köz | - Gáspár András krt. | hály tér |
| - Bethlen körút | - Gázló utca | - Kerkápoly utca |
| - Bibó István utca | - Géza fejedelem krt. | - Kiskőrösi út |
| - Bóbis Gyula tér | - Gizella tér | - Kiskunfélegyházi út |
| - Bocskai utca | - Hajdú utca | - Klapka utca |
| - Bodzai utca | - Halasi út | - Klauzál Gábor tér |
| - Boldogasszony tér | - Hétvezér utca | - Klebelsberg Kuno u. |
| - Boróka utca | - Hoffmann János u. | - Kodály Zoltán tér |
| - Botond utca | - Holló utca | - Koháry István krt. |
| - Budai út | - Hornyik János krt. | - Kőhid utca |
| - Búzakalász utca | - Horog utca | - Kolozsvári utca |
| - Búzás Mihály utca | - Horváth Cirill tér | - Kórhánczi út |
| - Búzaszentelő utca | - Horváth Döme körút | - Kossuth körút |
| - Búzavirág utca | - Hosszú utca | - Kossuth Lajos utca |
| - Ceglédi út | - Hunyadi János utca | - Könyves Kálmán krt. |
| - Cimbalmos utca | - III. Béla körút | - Kurucz körút |
| - Czollner köz | - Ipoly utca | - Kurucz tér |
| - Csabay Géza körút | - Irinyi utca | - Küküllő utca |
| - Csányi János körút | - Írisz utca | - Külső Szegedi út |
| - Csányi utca | - Izsáki út | - Lechner Ödön utca |
| - Csíksomlyói utca | - Jász utca | - Lestár tér |
| - Csokor utca | - Jegenyefa utca | - Liszt Ferenc utca |

KECSKEMÉT VÁROS STRATÉGIAI ZAJTÉRKÉPÉNEK FELÜLVIZSGÁLATA

- | | | |
|----------------------------|--------------------------|-----------------------|
| - Lórántffy Zsuzsanna utca | - Múrkerti sétány | - Szent László körút |
| - Losonczy utca | - Nagy Lajos király krt. | - Szent Miklós utca |
| - Lunkányi János utca | - Nagykőrösi utca | - Szilády Károly utca |
| - Magyar utca | - Nap utca | - Szimferopol tér |
| - Malom köz | - Nyíl utca | - Szlemenics utca |
| - Március 15. utca | - Nyíri út | - Szolnoki út |
| - Margit utca | - Olimpia utca | - Szondy utca |
| - Mária körút | - Olt utca | - Szövetség tér |
| - Mária utca | - Párkány utca | - Talfája köz |
| - Mártírok útja | - Pásthly Károly utca | - Tatár sor |
| - Márvány utca | - Petőfi Sándor utca | - Téglás utca |
| - Matkói út | - Piaristák tere | - Tihany utca |
| - Mátyás király körút | - Platán utca | - Trombita utca |
| - Mátyás tér | - Poprád utca | - Vacs köz |
| - Mátyási utca | - Rákóczi út | - Vágó utca |
| - Mérleg utca | - Rezeda utca | - Vályogvető utca |
| - Mészöly Gyula út | - Serleg utca | - Vaspálya utca |
| - Mezei utca | - Simonyi utca | - Vízmű utca |
| - Mihó utca | - Széchenyi körút | - Vörösmarty utca |
| - Miklós Gyula utca | - Szegedi út | - Wéber Ede utca |
| - Mindszenti körút | - Széktó utca | - Wesselényi utca |
| - Munkácsy utca | - Szent Gellért utca | - Zápolya János utca. |
| | - Szent István körút | |

0-5 dB konfliktus van a következő **külterületi** közutak menti lakóépületeknél:

- | | | |
|--------------------|---------------------|------------------------|
| - 44. sz. főút | - Északi körút | - Ladánybenei út |
| - 441. sz. főút | - Ezüstdénár utca | - Március 15. utca |
| - 445. sz. főút | - Garai Zoltán utca | - Mártírok útja |
| - M5 autópálya | - Halasi út | - Mészöly Gyula út |
| - 5. sz. főút | - Határ út | - Miklós Gyula utca |
| - 52. sz. főút | - Hetényegyházi út | - Miklóstelepi út |
| - 54. sz. főút | - Hóvirág utca | - Noszlopi Gáspár park |
| - 541. sz. főút | - III. Béla körút | - Platán utca |
| - Békéscsabai út | - Izsáki út | - Reptéri út |
| - Beretvás köz | - Jegenyefa utca | - Sutus sor |
| - Boróka utca | - Kadafalvi út | - Széles utca |
| - Budai út | - Katona József tér | - Tusnád utca |
| - Ceglédi út | - Kecskeméti út | - Wéber Ede utca |
| - Csíksomlyói utca | - Kiskőrösi út | - Zápor utca |
| - Dunaföldvári út | - Kórhánczi út | |

5-10 dB konfliktus van a következő **belterületi** közutak menti lakóépületeknél

- | | | |
|-----------------------|-----------------------|------------------------|
| - 5. sz. főút | - Horváth Döme körút | - Mártírok útja |
| - 54. sz. főút | - III. Béla körút | - Mátyás király körút |
| - 541. sz. főút | - Ipoly utca | - Mátyás tér |
| - Akadémia körút | - Irinyi utca | - Mindszenti körút |
| - Árpád körút | - Izsáki út | - Műkerti sétány |
| - Batthyány utca | - Jókai Mór utca | - Nap utca |
| - Békéscsabai út | - Kadafalvi út | - Noszlopi Gáspár park |
| - Beretvás köz | - Kadarka utca | - Nyíri út |
| - Bethlen körút | - Kápolna utca | - Petőfi Sándor utca |
| - Boróka utca | - Katona József tér | - Piaristák tere |
| - Budai út | - Kecskeméti út | - Rákóczi út |
| - Ceglédi út | - Kiskőrösi út | - Széchenyi körút |
| - Csányi János körút | - Klapka utca | - Szent István körút |
| - Csányi utca | - Kodály Zoltán tér | - Szent László körút |
| - Csongrádi út | - Koháry István körút | - Szilády Károly utca |
| - Deák Ferenc tér | - Kórhánczi út | - Szolnoki út |
| - Dobó István körút | - Kossuth körút | - Szövetség tér |
| - Dózsa György utca | - Könyves Kálmán krt. | - Vacs köz |
| - Dunaföldvári út | - Kuruc körút | - Vízmű utca |
| - Erzsébet körút | - Kurucz tér | - Vörösmarty utca |
| - Gizella tér | - Küküllő utca | - Wesselényi utca |
| - Hajdú utca | - Lestár tér | |
| - Halasi út | - Március 15. utca | |
| - Hornyik János körút | - Mária körút | |

5-10 dB konfliktus van a következő **külterületi** közutak menti lakóépületeknél:

- | | |
|-------------------|--------------------|
| - 44. sz. főút | - Északi körút |
| - 441. sz. főút | - Halasi út |
| - 445. sz. főút | - Határ út |
| - M5 autópálya | - Hetényegyházi út |
| - 5. sz. főút | - III. Béla körút |
| - 52. sz. főút | - Izsáki út |
| - 54. sz. főút | - Kadafalvi út |
| - 541. sz. főút | - Kecskeméti út |
| - Békéscsabai út | - Kórhánczi út |
| - Beretvás köz | - Ladánybenei út |
| - Boróka utca | - Március 15. utca |
| - Budai út | - Mártírok útja |
| - Ceglédi út | - Sutus sor |
| - Dunaföldvári út | - Wéber Ede utca |

10 dB feletti konfliktus van a következő **belterületi** közutak menti lakóépületeknél (a piros színnel kiemelt közutak a 2012. évi felméréskor még nem tartoztak ebbe a zajterhelési tartományba):

- Árpád körút
- Bethlen körút
- **Budai út**
- **Halasi út**
- Izsáki út
- **Könyves Kálmán körút**
- Mária körút
- **Rákóczi út**
- **Széchenyi körút.**

10 dB feletti konfliktus van a következő **külterületi** közutak menti lakóépületeknél:

- 44. sz. főút
- 441. sz. főút
- 52. sz. főút
- Budai út
- Ladánybenei út
- M5.

Éjszaka

0-5 dB konfliktus van a következő **belterületi** közutak menti lakóépületeknél (a piros színnel kiemelt közutak a 2012. évi felméréskor még nem tartoztak ebbe a zajterhelési tartományba)

- | | | |
|----------------------------|-------------------------------|-----------------------------|
| - 5. sz. főút | - Csányi János körút | - Horváth Döme körút |
| - 54. sz. főút | - Csányi utca | - Hosszú utca |
| - 541. sz. főút | - Csíksomlyói utca | - III. Béla körút |
| - Akadémia körút | - Csongrádi út | - Ipoly út |
| - Árpád körút | - Daimler út | - Irinyi utca |
| - Bajcsy-Zsilinszky | - Deák Ferenc tér | - Írisz utca |
| Endre körút | - Dobó István körút | - Izsáki út |
| - Batthyány utca | - Dózsa György utca | - Jókai Mór utca |
| - Béke fasor | - Dr. Szobonya Zoltán | - Juhász utca |
| - Békéscsabai út | - Dunaföldvári út | - Kada Elek utca |
| - Beniczky Ferenc utca | - Erzsébet körút | - Kadafalvi út |
| - Beretvás köz | - Erzsébet utca | - Kadarka utca |
| - Bethlen körút | - Forrás utca | - Kálvin tér |
| - Bocskay utca | - Gázló utca | - Kandó Kálmán utca |
| - Boldogasszony tér | - Géza fejedelem körút | - Kápolna utca |
| - Boróka utca | - Gizella tér | - Kaszap utca |
| - Budai út | - Hajdú utca | - Katona József tér |
| - Búzakalász utca | - Halasi út | - Kazinczy utca |
| - Búzás Mihály utca | - Hoffmann János utca | - Kecskeméti út |
| - Ceglédi út | - Hornyik János körút | - Kiskőrösi út |
| - Csabay Géza körút | - Horváth Cirill tér | - Klapka utca |

KECSKEMÉT VÁROS STRATÉGIAI ZAJTÉRKÉPÉNEK FELÜLVIZSGÁLATA

- | | | |
|-------------------------|---------------------------|-----------------------|
| - Klebelsberg Kuno utca | - Mártírok útja | - Széchenyi körút |
| - Kodály Zoltán tér | - Matkói út | - Szegedi út |
| - Koháry István körút | - Mátyás király körút | - Szent István körút |
| - Kőhid utca | - Mátyás tér | - Szent László körút |
| - Kórháncsozi út | - Mészöly Gyula út | - Szilády Károly utca |
| - Kossuth körút | - Mezei utca | - Szolnoki út |
| - Kossuth Lajos utca | - Miklós Gyula utca | - Szondy utca |
| - Könyves Kálmán körút | - Mindszenti körút | - Szövetség tér |
| - Kurucz körút | - Múrkerti sétány | - Téglás utca |
| - Kurucz tér | - Nagy Lajos király körút | - Vacci köz |
| - Küküllő utca | - Nap utca | - Vágó utca |
| - Külső Szegedi út | - Nyíl utca | - Vaspálya utca |
| - Lechner Ödön utca | - Nyíri út | - Vízmű utca |
| - Lestár tér | - Páthy Károly utca | - Vörösmarty utca |
| - Március 15. utca | - Petőfi Sándor utca | - Wéber Ede utca |
| - Margit utca | - Piaristák tere | - Wesselényi utca |
| - Mária körút | - Rákóczi út | |
| - Mária utca | | |

0-5 dB konfliktus van a következő **külterületi** közutak menti lakóépületeknél:

- | | |
|---------------------|-----------------------|
| - 44. sz. főút | - Hetényegyházi út |
| - 441. sz. főút | - III. Béla körút |
| - 445. sz. főút | - Izsáki út |
| - 5. sz. főút | - Kadafalvi út |
| - 52. sz. főút | - Kecskeméti út |
| - 54. sz. főút | - Kiskunfélegyházi út |
| - 541. sz. főút | - Kórháncsozi út |
| - Békéscsabai út | - Ladánybenei út |
| - Beretvás köz | - M5 autópálya |
| - Borbás | - Március 15. utca |
| - Boróka utca | - Mártírok útja |
| - Budai út | - Mészöly Gyula út |
| - Ceglédi út | - Miklós Gyula utca |
| - Csíksomlyói utca | - Reptéri út |
| - Dunaföldvári út | - Sutus sor |
| - Északi körút | - Széles utca |
| - Garai Zoltán utca | - Tusnád utca |
| - Halasi út | - Wéber Ede utca |
| - Határ út | |

KECSKEMÉT VÁROS STRATÉGIAI ZAJTÉRKÉPÉNEK FELÜLVIZSGÁLATA

5-10 dB konfliktus van a következő **belterületi** közutak menti lakóépületeknél (a piros színnel kiemelt közutak a 2012. évi felméréskor még nem tartoztak ebbe a zajterhelési tartományba):

- | | |
|-----------------------|------------------------|
| - 54. sz. főút | - Katona József tér |
| - 541. sz. főút | - Kiskunfélegyházi út |
| - Akadémia körút | - Klapka utca |
| - Árpád körút | - Koháry István körút |
| - Batthyány utca | - Kossuth körút |
| - Békéscsabai út | - Könyves Kálmán körút |
| - Bethlen körút | - Kuruc körút |
| - Budai út | - Kurucz tér |
| - Ceglédi út | - Március 15. utca |
| - Csányi János körút | - Mária körút |
| - Deák Ferenc tér | - Mátyás király körút |
| - Dobó István körút | - Mátyás tér |
| - Dózsa György utca | - Mindszenti körút |
| - Dunaföldvári út | - Nap utca |
| - Erzsébet körút | - Nyíri út |
| - Hajdú utca | - Petőfi Sándor utca |
| - Halasi út | - Piaristák tere |
| - Hornyik János körút | - Rákóczi út |
| - III. Béla körút | - Széchenyi körút |
| - Ipoly utca | - Szent István körút |
| - Izsáki út | - Szent László körút |
| - Jókai Mór utca | - Szilády Károly utca |
| - Kadafalvi út | - Szolnoki út |
| - Kápolna utca | - Vízmű utca |

5-10 dB konfliktus van a következő **külterületi** közutak menti lakóépületeknél:

- | | |
|------------------|--------------------|
| - 44. sz. főút | - Budai út |
| - 441. sz. főút | - Ceglédi út |
| - 445. sz. főút | - Dunaföldvári út |
| - 5. sz. főút | - Izsáki út |
| - 52. sz. főút | - Kadafalvi út |
| - 54. sz. főút | - Kecskeméti út |
| - 541. sz. főút | - Ladánybenei út |
| - Békéscsabai út | - M5 autópálya |
| - Beretvás köz | - Március 15. utca |
| - Boróka utca | |

10 dB feletti konfliktus van belterületen a Bethlen krt. mentén és Katonatelepen a Ceglédi út mentén egyetlen lakóépületnél. Külterületen pedig a Reptéri út 186. sz. és az 52. sz. főút mentén.

Megjegyzések: A hatályos jogszabályi előírásoknak megfelelően 4 m-es magasságban végeztük el a számításokat. Ez azonban a valódi konfliktushelyzetek becslésében hibát okozhat a következő esetekben:

KECSKEMÉT VÁROS STRATÉGIAI ZAJTÉRKÉPÉNEK FELÜLVIZSGÁLATA

- Olyan lakókörnyezetben, ahol a zajtól védendő homlokzat 1,5-2 m magasságban található, nincs feltétlenül konfliktus a homlokzat előtt, ugyanis azon a magasságon már teljesülhetnek a stratégiai küszöbértékek.
- Olyan zajvédelmi létesítmény környezetében, ahol azok magassága 1,5-3 m, a védendő homlokzat magassága pedig 1,5-2 m, a stratégiai zajtérkép téves konfliktushelyzetet mutat (Izsáki út környezete, M5 autópálya, 445. sz. főút mentén).
- Azoknál a lakóépületeknél, amelyek átlagos magassága a zajárnyékoló fal mögött 4 m-nél magasabban van, a zajtérkép nem jelez konfliktust, holott a magasabb lakószinteknél az mégis jelen lehet (44. sz. főút mentén).

7.3. Érintettség meghatározása

A jogszabályban előírtak szerint meghatároztuk a közúti közlekedés által okozott zajterhelés érintettségét, amit a következő táblázat tartalmaz:

| Zajszint tartományok [dB] | L _{den} | | | | |
|---------------------------|------------------------|--------------------|--|----------------------------|-----------------------------|
| | Érintett lakosok száma | Lakóépületek száma | Óvodák és bölcsődék ⁺ száma | Iskolák ⁺ száma | Kórházak ⁺ száma |
| 55-60 | 23600 | 4454 | 13 | 51 | 21 |
| 60-65 | 19200 | 3058 | 14 | 30 | 15 |
| 65-70 | 10100 | 1283 | 3 | 20 | 6 |
| 70-75 | 1400 | 212 | 0 | 6 | 0 |
| > 75 | 0 | 2 | 0 | 0 | 0 |

| Zajszint tartományok [dB] | L _{éjjel} | | | | |
|---------------------------|------------------------|--------------------|--|-----------------------------|-----------------------------|
| | Érintett lakosok száma | Lakóépületek száma | Óvodák és bölcsődék ⁺ száma | Iskolák ^{**} száma | Kórházak ⁺ száma |
| 50-55 | 17600 | 3044 | 12 | 34 | 13 |
| 55-60 | 10700 | 1225 | 3 | 18 | 7 |
| 60-65 | 2000 | 349 | 0 | 7 | 0 |
| 65-70 | 0 | 6 | 0 | 0 | 0 |
| > 70 | 0 | 0 | 0 | 0 | 0 |

5. táblázat A közúti forgalom érintettségi táblázata L_{den} és L_{éjjel} zajjellemzőre (*: éjszaka az érintettség nem jelent konfliktust, +: minden érintett különálló intézmény épület vagy szárny)

Az érintettségi szám megmutatja, azon személyek becsült létszámát, akik olyan lakóépületben élnek, ahol a legzajosabb homlokzatot érő zajterhelés 4 m-rel a talajszint fölött a fent bemutatott táblázat sávjaiba esik.

Megjegyzés: Az érintettségi szám meghatározásánál minden egyes épület a legzajosabb homlokzat szerinti sávba esik. Nyilvánvaló, hogy azok a lakosok, akik az épület nem zajforrás felőli oldalán

laknak kevésbé érintettek, jelen rendeletek szerinti érintettségi szám a tényleges helyzetet bizonyos mértékben túlbecsüli.

7.4. A 2012. és 2017. évi adatok összehasonlítása

A 2012. évhez képest belterületen néhány közút mentén (Boldogasszony tér, Csányi János krt., Fecske u, Jókai Mór u., Koháry István u., Kossuth krt. és Szlemenics u.) megszűnt a **75 dB feletti** egész napra vonatkozó zajterhelés.

A **70-75 dB közötti** egész napi zajterhelés belterületen jelenleg 51 db közút menti lakott területet érint. Ez a 2012-es adatokhoz képest javulást jelent (21 közút menti lakott területtel kevesebb), ugyanis 2012-ben még 74 db közút menti lakóterületet érintett. 37 db közút mentén változatlan a helyzet. Vannak területek, ahol a közúti forgalomból eredő egész napi zajterhelés lecsökkent (35 db közút mentén) és van ahol megnövekedett (14 db közút mentén, amelyeket piros színnel kiemeltünk).

A 2017. évi felmérés alapján 6 lakóépület előtt **10 dB feletti** az éjszakai időszakban a konfliktus. 2012. évi szöveges értékelés alapján 10 dB-t meghaladó konfliktus az éjszakai időszakban nem volt a közutak mentén. Ezzel ellenben a közölt érintettségi táblázat 65-70 dB zajszintű sorában az érintett lakóingatlanok száma 6, az érintett lakosok száma pedig 100. Ez alapján pedig kijelenthető, hogy a 10 dB feletti éjszakai konfliktustartományban nem történt változás.

Az éjszakai időszak 5-10 dB konfliktustartományba eső belterületi közutak száma az elmúlt 5 év alatt majdnem megduplázódott (26 helyett 49 db). 15 db közút mentén nem történt változás, 11 db közút mentén megszűnt ez a mértékű konfliktus (illetve a Marosi dűllőt nem vizsgáltuk), ellenben 34 db közút mentén jelentkezett.

Hasonló következtetések mondhatóak el az éjszakai időszak 0-5 dB konfliktustartományára is. A konfliktussal érintett belterületi közutak száma 54 db-bal nőtt. 46 mentén nem történt változás, 14 db mentén megszűnt ez a mértékű konfliktus (illetve a Marosi dűllőt nem vizsgáltuk), ellenben 70 db közút mentén jelentkezett.

Az érintettségeket összehasonlító 6. táblázat alapján egyértelműen kijelenthető, hogy minden zajszinttartományban nőtt az érintett lakosok és a lakóépület száma. Ez egyrészt annak az eredménye, hogy a forgalom olyan utakra koncentrálódott, amelyek sűrűbben lakottak, vagy az utóbbi 5 évben ezen utak mentén épült több lakóépület. Természetesen a megnövekedett lakosság, valamint az elkerülő utak fizetőssé válása is befolyással lehet az eredményekre.

A köznevelési intézmények és a kórházak környezetében pozitív javulás tapasztalható, ugyanis jellemzően kevesebb a számuk egy-egy zajszinttartományban (lásd 6. táblázat).

| Zajszint-tartomány | L _{den} | | | | | | | | | |
|--------------------|------------------------|-------|--------------------|------|--------------------------------------|------|----------------------------|------|-----------------------------|------|
| | Érintett lakosok száma | | Lakóépületek száma | | Óvodák, bölcsődék száma ⁺ | | Iskolák száma ⁺ | | Kórházak száma ⁺ | |
| | 2012 | 2017 | 2012 | 2017 | 2012 | 2017 | 2012 | 2017 | 2012 | 2017 |
| 55-60 | 15300 | 23600 | 2894 | 4454 | 20 | 13 | 43 | 51 | 14 | 21 |
| 60-65 | 10200 | 19200 | 1407 | 3058 | 9 | 14 | 38 | 30 | 19 | 15 |
| 65-70 | 5900 | 10100 | 581 | 1283 | 8 | 3 | 24 | 20 | 8 | 6 |
| 70-75 | 1200 | 1400 | 129 | 212 | 1 | 0 | 14 | 6 | 0 | 0 |
| > 75 | 0 | 0 | 1 | 2 | 0 | 0 | 0 | 0 | 0 | 0 |

| Zajszint-tartomány | L _{éjjel} | | | | | | | | | |
|--------------------|------------------------|-------|--------------------|------|--------------------------------------|------|----------------------------|------|-----------------------------|------|
| | Érintett lakosok száma | | Lakóépületek száma | | Óvodák, bölcsődék száma ⁺ | | Iskolák száma ⁺ | | Kórházak száma ⁺ | |
| | 2012 | 2017 | 2012 | 2017 | 2012 | 2017 | 2012 | 2017 | 2012 | 2017 |
| 50-55 | 10300 | 17600 | 1467 | 3044 | 16 | 12 | 24 | 34 | 13 | 13 |
| 55-60 | 5600 | 10700 | 603 | 1225 | 9 | 3 | 12 | 18 | 6 | 7 |
| 60-65 | 1400 | 2000 | 147 | 349 | 3 | 0 | 5 | 7 | 0 | 0 |
| 65-70 | 100 | 0 | 6 | 6 | 0 | 0 | 1 | 0 | 0 | 0 |
| > 70 | 0 | 0 | 0 | 0 | 0 | 0 | 0 | 0 | 0 | 0 |

6. táblázat A közúti forgalom érintettségének összehasonlítása 2012. és 2017. évekre L_{den} és L_{éjjel} zajjellemzőre (a piros színű kiemelés a 2012. évi felméréshez viszonyított romlást, a zöld színű pedig javulást jelöl)(*): éjszaka az érintettség nem jelent konfliktust, +: minden érintett különálló intézmény épület vagy szárny)

8. A vasúti közlekedésből eredő stratégiai zajtérképek

8.1. Zajterhelési zajtérképek

A vasúti közlekedés zajterhelési térképe 5 dB-es szintkülönbségekkel mutatja be Kecskemét egész évre vonatkozó átlagos zajterhelését egész napra (V_ZT_L_{den}.jpg) és éjszakára (V_ZT_L_{éjjel}.jpg).

A zajtérkép alapján megállapítható, hogy különösen magas a zajterhelés (**10 dB-t meghaladó konfliktus**) a Csongor utca mentén néhány lakóépületnél (L_{den} és L_{éjjel} zajjellemzők vonatkozásában).

Nagy a zajterhelés (**5-10 dB konfliktus**) L_{den} és L_{éjjel} értékekre vonatkoztatva egyaránt

- Ceglédi úti vasúti átjáró és a városhatár közötti vasúti szakasz mentén a legközelebb fekvő összes védendő épületnél
- Márvány utca mentén
- a Vaspálya utca mentén

- a Csongor utca mentén
- Dárda és Nyitra utca vasúti pálya felöli végén 1-1 lakóépületnél
- Malom köz mentén
- Barackos utca és Kapisztrán János utca vasúti pálya felöli végén 1-1 lakóépületnél.

Küszöbértéket meghaladó a zajterhelés mértéke - L_{den} és $L_{éjjel}$ értékekre vonatkoztatva – több zajtól védendő lakókörnyezetben, így

- Ceglédi úti vasúti átjáró és a városhatár közötti vasúti szakasz mentén a legközelebb fekvő védendő épületnél
- a Vaspálya utca mentén
- a Nyitra, a Dárda és Márvány utca mentén
- Malom köz mentén
- a Barackos és Kapisztrán János utcán vasúti pálya felöli végénél
- Baross utca mentén
- Csáktornyai utca és Jogar utca vasútpálya felöli végén
- Platter János utca 41.
- Jogar utca 46.

8.2. Konfliktustérképek

A vasúti közlekedésből eredő zajterhelés értékeit és a stratégiai küszöbértékek különbségét egész napra (lásd V_KT_ L_{den} .jpg) és éjszakára (lásd V_KT_ $L_{éjjel}$.jpg) a konfliktustérképeken mutatjuk be. A közlekedésből eredő zajterhelésre vonatkozó stratégiai küszöbértékek:

- $L_{den} = 63$ dB és
- $L_{éjjel} = 40$ dB.

0-5 dB konfliktus van a következő helyeken (L_{den} és $L_{éjjel}$ értékekre vonatkoztatva)

- Ceglédi úti vasúti átjáró és a városhatár közötti vasúti szakasz mentén a legközelebb fekvő védendő épületnél
- a Vaspálya utca mentén
- a Nyitra, a Dárda és Márvány utca mentén
- Malom köz mentén
- a Barackos és Kapisztrán János utcán vasúti pálya felöli végénél
- Baross utca mentén
- Csáktornyai utca és Jogar utca vasútpálya felöli végén
- Platter János utca 41.
- Jogar utca 46.

5-10 dB konfliktus van a következő területeken (L_{den} és $L_{éjjel}$ értékekre vonatkoztatva)

- Ceglédi úti vasúti átjáró és a városhatár közötti vasúti szakasz mentén a legközelebb fekvő összes védendő épületnél
- Márvány utca mentén
- a Vaspálya utca mentén
- a Csongor utca mentén
- Dárda és Nyitra utca vasúti pálya felöli végén 1-1 lakóépületnél
- Malom köz mentén

KECSKEMÉT VÁROS STRATÉGIAI ZAJTÉRKÉPÉNEK FELÜLVIZSGÁLATA

- Barackos utca és Kapisztrán János utca vasúti pálya felőli végén 1-1 lakóépületnél **10 dB** feletti konfliktus a Csongor utca mentén 1-2 lakóépületet érint.

8.3. Érintettség meghatározása

A jogszabályban előírtak szerint meghatároztuk a vasúti közlekedés által okozott zajterhelés érintettségét, amit a következő táblázat tartalmaz:

| Zajszint tartományok [dB] | L _{den} | | | | |
|---------------------------|------------------------|--------------------|--|----------------------------|-----------------------------|
| | Érintett lakosok száma | Lakóépületek száma | Óvodák és bölcsődék ⁺ száma | Iskolák ⁺ száma | Kórházak ⁺ száma |
| 55-60 | 1900 | 494 | 0 | 0 | 0 |
| 60-65 | 500 | 118 | 0 | 0 | 0 |
| 65-70 | 100 | 28 | 0 | 0 | 0 |
| 70-75 | 100 | 17 | 0 | 0 | 0 |
| > 75 | 0 | 0 | 0 | 0 | 0 |

| Zajszint tartományok [dB] | L _{éjjele} | | | | |
|---------------------------|------------------------|--------------------|--|-----------------------------|-----------------------------|
| | Érintett lakosok száma | Lakóépületek száma | Óvodák és bölcsődék ⁺ száma | Iskolák ^{**} száma | Kórházak ⁺ száma |
| 50-55 | 1100 | 263 | 0 | 0 | 0 |
| 55-60 | 200 | 57 | 0 | 0 | 0 |
| 60-65 | 100 | 30 | 0 | 0 | 0 |
| 65-70 | 0 | 1 | 0 | 0 | 0 |
| > 70 | 0 | 0 | 0 | 0 | 0 |

7. táblázat A vasúti forgalom érintettségi táblázata L_{den} és L_{éjjele} zajjellemzőre (*: éjszaka az érintettség nem jelent konfliktust, +: minden érintett különálló intézmény épület vagy szárny)

Az érintettségi szám megmutatja, azon személyek becsült létszámát, akik olyan lakóépületben élnek, ahol a legzajosabb homlokzatot érő zajterhelés 4 m-rel a talajszint fölött a fent bemutatott táblázat sávjaiba esik.

Megjegyzés: Az érintettségi szám meghatározásánál minden egyes épület a legzajosabb homlokzat szerinti sávba esik. Nyilvánvaló, hogy azok a lakosok, akik az épület nem zajforrás felőli oldalán laknak kevésbé érintettek, jelen rendeletek szerinti érintettségi szám a tényleges helyzetet bizonyos mértékben túlbecsüli.

8.4. A 2012. és 2017. évi adatok összehasonlítása

Kecskemét vasúti forgalma által okozott L_{den} és L_{éjszakai} zajjellemzők a 2012. és a 2017. évekre nagyjából megegyeznek.

| Zajszint-tartomány | L _{den} | | | | | | | |
|--------------------|------------------------|------|--------------------|------|---|------|-----------------------------|------|
| | Érintett lakosok száma | | Lakóépületek száma | | Iskolák, óvodák, bölcsődék száma ⁺ | | Kórházak száma ⁺ | |
| | 2012 | 2017 | 2012 | 2017 | 2012 | 2017 | 2012 | 2017 |
| 55-60 | 1900 | 1900 | 532 | 494 | 0 | 0 | 0 | 0 |
| 60-65 | 500 | 500 | 133 | 118 | 0 | 0 | 0 | 0 |
| 65-70 | 0 | 100 | 0 | 28 | 1 | 0 | 0 | 0 |
| 70-75 | 0 | 100 | 0 | 17 | 0 | 0 | 0 | 0 |
| > 75 | 0 | 0 | 0 | 0 | 0 | 0 | 0 | 0 |

| Zajszint-tartomány | L _{éjjel} | | | | | | | |
|--------------------|------------------------|------|--------------------|------|---|------|-----------------------------|------|
| | Érintett lakosok száma | | Lakóépületek száma | | Iskolák, óvodák, bölcsődék száma ⁺ | | Kórházak száma ⁺ | |
| | 2012 | 2017 | 2012 | 2017 | 2012 | 2017 | 2012 | 2017 |
| 50-55 | 1100 | 1100 | 363 | 263 | 0 | 0 | 0 | 0 |
| 55-60 | 200 | 200 | 99 | 57 | 0 | 0 | 0 | 0 |
| 60-65 | 0 | 100 | 0 | 30 | 1 | 0 | 0 | 0 |
| 65-70 | 0 | 0 | 0 | 1 | 0 | 0 | 0 | 0 |
| > 70 | 0 | 0 | 0 | 0 | 0 | 0 | 0 | 0 |

8. táblázat A vasúti forgalom érintettségének összehasonlítása 2012. és 2017. évekre L_{den} és L_{éjjel} zajjellemzőre (a piros színű kiemelés a 2012. évi felméréshez viszonyított romlást, a zöld színű pedig javulást jelöl)(*): éjszaka az érintettség nem jelent konfliktust, +: minden érintett különálló intézmény épület vagy szárny)

A fenti érintettségi adatokban kismértékű változás figyelhető meg a 2012. évi eredményekhez képest az L_{den} és az L_{éjszaka} mutató tekintetében is. Az érintett lakosság az alacsonyabb zajszint-tartományokban nem változott, míg a magasabb tartomány(ok)ban növekedés tapasztalható. (Ez azonban – a 100 főre való kerekítés miatt – jelenthet egészen kis eltérést is.) Az érintett lakóépületek száma az alacsonyabb tartományokban csökkent, míg a magasabb zajszinttartományokban nőtt. A legmagasabb tartományban továbbra sem található lakóépület. Az érintett iskolák, óvodák, bölcsődék száma 1-ről 0-ra csökkent, míg kórház továbbra sem esik az érintett zajszint-tartományokba.

A 2012. évi szöveges értékelést átolvasva megállapítható, hogy 10 dB-nél nagyobb konfliktussal rendelkező lakott területek is voltak a vasút mentén. Az L_{den} = 63 dB és L_{éjjel} = 55 dB nagyságú stratégiai küszöbértéket figyelembe véve ez azt jelenti, hogy legalább néhány lakóépületnek szerepelni kellene a 8. táblázat megfelelő zajterhelésű soraiban (L_{den} esetében a 65-70 és 70-75 dB zajszinttartományokban, míg L_{éjjel} esetében a 60-65 és 65-70 dB zajszinttartományokban). Ezek számszerű hiánya miatt nem jelenthető ki egyértelműen, hogy nőtt a magasabb zajterhelésbe eső lakosok és lakóépületek száma.

9. A légi közlekedésből eredő stratégiai zajtérképek

A zajtérképek előállítása a repülőterek környezetében létesítendő zajgátló védőövezetek kijelölésének, hasznosításának és megszüntetésének részletes műszaki szabályairól szóló 18/1997. (X. 11.) KHVM-KTM együttes rendeletben előírtak szerint történt.

9.1. Zajimmissziós térkép

A zajimmissziós térkép bemutatja Kecskemét egész évre vonatkozó, a légi közlekedésből származó zajterhelést egész napra (lásd R_ZT_L_{den}.jpg).

A 60-65 dB közötti zajterhelés 3 db lakóépületnél található.

Mivel a Repülőtér csak nappali üzemelésű, az L_{éjjel} mutató vizsgálatára nem volt szükség.

9.2. Konfliktustérképek

Az elkészített légi forgalomtól eredő zajterhelési térképek értékeit és stratégiai küszöbértékek különbségét L_{den}-re (lásd R-KT-L_{den}.jpg) a konfliktustérképen mutatjuk be.

A zajterhelési értékeket a küszöbértékekkel összehasonlítva megállapítható, hogy a repülőtér, illetőleg a légi folyosók környezetében lévő lakóépületeknél L_{den}-re vonatkozóan a légi forgalomtól eredő konfliktus nem található.

9.3. Érintettség meghatározása

A jogszabályban előírtak szerint meghatároztuk a légi közlekedéstől eredő érintettséget, amit a következő táblázat tartalmaz:

| Zajsztint tartományok [dB] | L _{den} | | | | |
|----------------------------|------------------------|--------------------|---------------------------|---------------|----------------|
| | Érintett lakosok száma | Lakóépületek száma | Óvodák és bölcsődék száma | Iskolák száma | Kórházak száma |
| 55-60 | 0 | 2 | 0 | 0 | 0 |
| 60-65 | 0 | 3 | 0 | 0 | 0 |
| 65-70 | 0 | 0 | 0 | 0 | 0 |
| 70-75 | 0 | 0 | 0 | 0 | 0 |
| > 75 | 0 | 0 | 0 | 0 | 0 |

9. táblázat A légi forgalom érintettségi táblázata L_{den} és L_{éjjel} zajjellemzőre

9.4. A 2012. és 2017. évi adatok összehasonlítása

A 2012. évi felmérés nem terjedt ki a Matkópuszta repülőtér vizsgálatára.

10. Az üzemi tevékenységből eredő stratégiai zajtérképek

Az előzetes felmérés alapján Kecskemét városában a vizsgálandó IPPC-üzemek száma összesen 9 db, melyből 1 db külterületre esik az alábbiak szerint:

- Kecskeméti Regionális Hulladéklerakó Közszolgáltató Kft. (Kecskemét-Kisfái, hrsz.: 0737/12)
- Kecskeméti Tergostar Hőszolgáltató Kft. Széchenyivárosi fűtőmű (Akadémia krt. 4.)
- Gallfood Pulykafeldolgozó és Értékesítő Kft. (Ceglédi út 11.)
- Bosal Hungary Termelő, Szolgáltató és Kereskedelmi Kft. (Kadafalva-Heliport, hrsz. 11751/43)
- Mondi Szada Kft. (Matkói út 101.)
- Mercedes-Benz Manufacturing Hungary Kft. (Mercedes út 1.)
- Kecskeméti Konzervgyártó és Kereskedelmi Kft. (Szolnoki út 35.)
- Design Kft. (Ipar utca 6.)
- BÁCSVÍZ Víz- és Csatornaszolgáltató Zrt. Szennyvíztisztító telep (Mindszenti krt. 36.)

A felsorolt üzemek tevékenységének leírását, a technológia, az üzemvitel és a zajforrások rövid ismertetését, valamint zajkibocsátási adataikat az 5. melléklet tartalmazza. Az IPPC-üzemek zajkibocsátási adatairól szóló mérési jegyzőkönyveket és adatszolgáltatási dokumentumokat Kecskemét Megyei Jogú Város Önkormányzata bocsátotta a rendelkezésünkre.

A bel- és külterületen fekvő üzemek zajhatásával egyaránt számoltunk és megjelenítettük az ábrákon.

10.1. Zajimmissziós térkép

A zajimmissziós térkép bemutatja Kecskemét egész évre vonatkozó, az üzemi zajforrásoktól származó zajterhelést egész napra (lásd U_ZT_L_{den}.jpg-k) és éjszakára (lásd U_ZT_L_{éj}.jpg-k).

75 dB feletti, 75-70 dB, 70-65 dB, 65-60 dB közötti zajterhelést a védendő épületek közelében nem található sem az **egész napra**, sem az **éjszakára** vonatkozóan.

60-55 dB közötti a zajterhelés L_{den} mutatóra

- 1 db védendő (tanya)épületnél (Matkó út mentén 0801/295 hrsz) a Mondi Szada Kft. telephelye mellett.

55-50 dB közötti zajterhelés L_{den} mutatóra

- 2 db védendő (tanya)épületnél (Matkó út mentén 0801/45 hrsz. és 0801/40 hrsz.) a Mondi Szada Kft. telephelye mellett,
- 2 db védendő (tanya)épületnél (5 sz. főút mentén 0786/128 hrsz. és 0786/127 hrsz.) a Mercedes-Benz Manufacturing Hungary Kft. telephelye mellett.

60-55 dB közötti zajterhelés **éjszaka** a védendő épületek közelében nem található.

55-50 dB közötti zajterhelés **éjszaka**

- 1 db védendő (tanya)épületnél (Matkó út mentén 0801/295 hrsz) a Mondi Szada Kft. telephelye mellett.

50-45 dB közötti zajterhelés **éjszaka**

- 1 db védendő (tanya)épületnél (Matkó út mentén 0801/45 hrsz.) a Mondi Szada Kft. telephelye mellett.
- 2 db védendő (tanya)épületnél (5 sz. főút mentén 0786/128 hrsz. és 0786/127 hrsz.) a Mercedes-Benz Manufacturing Hungary Kft. telephelye mellett.

10.2. Konfliktustérképek

Az üzemi zajforrásoktól származó konfliktustérképeket egész napra (lásd U_KT_L_{den}.jpg-k) és éjszakára (lásd U_KT_L_{éj}.jpg-k) térképek tartalmazzák, amelyek a zajterhelési értékek és a stratégiai küszöbértékek különbségét ábrázolják (egész napra: L_{den} – 46 dB és éjszakára: L_{éj} – 40 dB).

0-5 dB konfliktus számolható L_{den} és L_{éj} értékekre vonatkoztatva egyaránt:

- 1 db védendő épületnél BÁCSVÍZ Víz- és Csatornaszolgáltató Zrt. Szennyvíztisztító telep mellett
- 6 db védendő (tanya)épületnél a Mercedes-Benz Manufacturing Hungary Kft. telephelye környezetében
- Kósafalu legdélebbi részén, valamint a Taliga utcából nyíló Virágoskert u., Viziorgona u. és Bazarózsza u. lakóépületei előtt a Mondi Szada Kft. telephelyének környezetében.

5-10 dB konfliktus található L_{den} és L_{éj} értékekre vonatkoztatva egyaránt:

- 1 db védendő (tanya)épületnél (Matkó út mentén 0801/45 hrsz.) a Mondi Szada Kft. telephelye mellett
- 2 db védendő (tanya)épületnél (5 sz. főút mentén 0786/128 hrsz. és 0786/127 hrsz.) a Mercedes-Benz Manufacturing Hungary Kft. telephelye mellett.

10 dB feletti a konfliktus mértéke L_{den} és L_{éj} értékekre vonatkoztatva egyaránt:

- 1 db védendő (tanya)épületnél (Matkó út mentén 0801/45 hrsz.) a Mondi Szada Kft. telephelye mellett.

10.3. Érintettség meghatározása

A jogszabályban előírtak szerint meghatároztuk az üzemi létesítményektől származó érintettséget, amit a következő táblázat tartalmaz:

| Zajszint tartományok [dB] | L _{den} | | | | |
|---------------------------|------------------------|--------------------|---------------------------|---------------|----------------|
| | Érintett lakosok száma | Lakóépületek száma | Óvodák és bölcsődék száma | Iskolák száma | Kórházak száma |
| 55-60 | 0 | 1 | 0 | 0 | 0 |
| 60-65 | 0 | 0 | 0 | 0 | 0 |
| 65-70 | 0 | 0 | 0 | 0 | 0 |
| 70-75 | 0 | 0 | 0 | 0 | 0 |
| > 75 | 0 | 0 | 0 | 0 | 0 |

| Zajszint tar- tományok [dB] | Léjjel | | | | |
|-----------------------------------|------------------------|--------------------|--|-----------------------------|-----------------------------|
| | Érintett lakosok száma | Lakóépületek száma | Óvodák és bölcsődék ⁺ száma | Iskolák ^{**} száma | Kórházak ⁺ száma |
| 50-55 | 0 | 1 | 0 | 0 | 0 |
| 55-60 | 0 | 0 | 0 | 0 | 0 |
| 60-65 | 0 | 0 | 0 | 0 | 0 |
| 65-70 | 0 | 0 | 0 | 0 | 0 |
| > 70 | 0 | 0 | 0 | 0 | 0 |

10. táblázat Az üzemi tevékenységek érintettségi táblázata L_{den} és $L_{éjjel}$ zajjellemzőre (*: éjszaka az érintettség nem jelent konfliktust, +: minden érintett különálló intézmény épület vagy szárny)

10.4. A 2012. és 2017. évi adatok összehasonlítása

Az érintettség alapján kijelenthető, hogy az üzemi létesítményektől származó zajterhelés az 5 évvel ezelőtti állapothoz képest kis mértékben megnőtt. Ez a Mercedes-Benz Manufacturing Hungary Kft. üzemi bővítésének a következménye. Ennek köszönhető, hogy a Mondi Szada Kft. környezetében is megnőtt a zajterhelés, ugyanis a két üzem zajkibocsátása összeadódik.

A Kecskeméti Konzervgyártó és Kereskedelmi Kft. környezetében megszűnt a konfliktus, ami a telekhatárán épített zajárnyékoló falnak köszönhető.

11. A zajcsökkentés általános lehetőségei

A zajcsökkentés forgalomszervezés-szabályozás eszközei:

- a közúti forgalom (bizonyos járműfajták) sebességének korlátozása
- 30 km/h sebességkorlátozású övezetek létrehozása
- a közúti forgalom nagyságának, volumenének korlátozása, bizonyos gépjárművek (pl. nagy teherbírású tehergépjárművek) áthaladásának megtiltása
- a jelzőlámpák összehangolt szabályozása, forgalomtól függő szabályozása, éjszakai kikapcsolása (villogó sárgára állítása)
- (időszakos) forgalomelterelés
- a különböző gépjárművek részére külön forgalmi sáv kijelölése
- sebességváltozást szükségessé tevő okok, forgalmi akadályok előjelzése
- tömegközlekedés javítása
- utazási igények időbeli és térbeli eloszlása, csúcsterhelések elosztása, torlódások csökkentése
- bizonyos városrészekből a gépjárműforgalom kitiltása – sétáló utcák
- kerékpáros és gyalogos közlekedés támogatása.

Úttechnikai beavatkozások:

- utak kopórétegének cseréje
- rázó sávok megszüntetése

- csendes útburkolat alkalmazása
- felesleges zajkeltők kerülése (pl. csatornafedelelek).

Zajcsökkentés a zajterjedés akadályozásával:

- zajárnyékoló falak, töltések vagy bevágások alkalmazásával
- lefedések, alagutak kialakításával
- növényzetsáv telepítésével
- puffer épületek beiktatásával
- passzív akusztika zajvédelemmel (az épületek és nyílászárók hangszigetelésének megerősítésével).

Az épített környezetben lehetséges zajvédelem

- zárt épülettömbök, belső udvarok, csendes lakóoldalak kialakítása
- az erkélyeket és balkonokat úgy kell kialakítani, hogy elkerüljék a nemkívánatos hangviszszaverődéseket
- a lakószobák zajvédelmi szempontú rendezése (a lakószobák lehetőleg a csendes irányba nézzenek)
- célszerű az út és a lakóépületek közé 2-3 emeletes raktár, szolgáltató, kereskedelmi létesítmény elhelyezése.

12. Javaslat közönségtájékoztatásra

A környezeti zaj értékeléséről és kezeléséről szóló 280/2004. (X. 20.) Korm. rendelet előírja az érintett közvélemény tájékoztatását, valamint az intézkedési terv elkészítésébe történő bevonását, véleménynyilvánítását. A zajterhelés csökkentésével kapcsolatos tervezési és megvalósítási munka hosszú távú folyamat. A közvélemény folyamatos tájékoztatása a projekt legelejétől fogva lehetőséget biztosít a lakosok számára a részvételre. Tapasztalati tény, hogy az eljárások és az intézkedések elfogadottsága sokkal magasabb abban az esetben, amikor az érintett lakosság már a kezdeti fázisban megismeri azokat, azok hatáskörét és fontosságát.

Ezzel párhuzamosan a lakosság mindennapi "bizalmas" ismeretei a lakóhelyet érintő ügyekről sokat segítheti a tervező munkáját. Szintén nagy jelentősége lehet a különböző intézmények és szervezetek illetékességének és erőforrásainak. A tájékoztatás fontos tényezője a zajcsökkentéssel kapcsolatos tájékoztatottság javítása a helyi ismert személyiségek (politikusok, művészek és tisztviselők) által, ami a lakosságot részvételre, a projekt és a kezdeményezések támogatására bátorítja.

Nagyon lényeges, hogy kezdettől fogva legyen felelős munkacsoport, aki ellátja a koordinálás és a közvetítés feladatait egyrészt a hatóság és az érintett szakértők között, másrészt pedig a közvélemény irányában. Ez a moderátori szerepkör kiterjed a kidolgozás folyamatán a szakértői csoporttal történő szóbeli egyeztetések és megállapodások előkészítésére és lebonyolítására. A moderátor biztosítja az információk áramlását és az átláthatóságot. Gondoskodik a különböző érdekelt-csoportok vélemények figyelembevételéről. Útmutatásai révén igyekszik konszenzusra jutni az érdekeltek között, és ha kell, akkor dönt.

12.1. Tájékoztatási javaslat Kecskemét részére

Javasoljuk a zajtérképek következő fejezetben található összefoglalójának valamint a grafikus ábráknak az internetes közzétételét a környezetvédelmi hatósági jóváhagyást követően, lehetőség szerint Kecskemét város hivatalos honlapján. Az interneten lehetőséget kell biztosítani a közvélemény visszajelzéseinek, valamint a visszajelzések feldolgozására is.

A következő tervezési fázisban, az intézkedési terv elkészültét követően a lakosság tájékoztatásával és bevonásával véglegesíthetők az abban foglalt intézkedési pontok, a közgyűlés elfogadásról szóló döntését megelőzően.

13. Összefoglalás

Az Akusztika Mérnöki Iroda Kft. és a KTI Közlekedéstudományi Intézet Nonprofit Kft. – mint alvállalkozó – a 280/2004. (X. 20.) Kormányrendelet és a 25/2004. (XII. 20.) KvVM rendelet előírásai szerint elkészítette Kecskemét megyei jogú város közúti, vasúti és légi közlekedésből, valamint az üzemi létesítmények üzemeléséből eredő stratégiai zajtérképeit. Elkészültek a zajterhelési térképek, a konfliktustérképek, és meghatároztuk a magasabb zajterhelésnek kitett személyek számát.

A stratégiai zajtérképekből és elemzésükből az alábbiak állapíthatók meg.

Közút

10 dB feletti konfliktus van (egész napi zajjellemző tekintetében) a következő belterületi közutak menti lakóépületeknél (a piros színnel kiemelt közutak a 2012. évi felméréskor még nem tartoztak ebbe a zajterhelési tartományba):

- Árpád körút
- Bethlen körút
- **Budai út**
- **Halasi út**
- Izsáki út
- **Könyves Kálmán körút**
- Mária körút
- **Rákóczi út**
- **Széchenyi körút.**

5-10 dB konfliktus van (egész napi zajjellemző tekintetében) a következő belterületi közutak menti lakóépületeknél

- | | | |
|------------------|----------------------|---------------------|
| - 5. sz. főút | - Beretvás köz | - Csongrádi út |
| - 54. sz. főút | - Bethlen körút | - Deák Ferenc tér |
| - 541. sz. főút | - Boróka utca | - Dobó István körút |
| - Akadémia körút | - Budai út | - Dózsa György utca |
| - Árpád körút | - Ceglédi út | - Dunaföldvári út |
| - Batthyány utca | - Csányi János körút | - Erzsébet körút |
| - Békéscsabai út | - Csányi utca | - Gizella tér |

KECSKEMÉT VÁROS STRATÉGIAI ZAJTÉRKÉPÉNEK FELÜLVIZSGÁLATA

- | | | |
|-----------------------|-----------------------|------------------------|
| - Hajdú utca | - Koháry István körút | - Noszlopi Gáspár park |
| - Halasi út | - Kórhánközi út | - Nyíri út |
| - Hornyik János körút | - Kossuth körút | - Petőfi Sándor utca |
| - Horváth Döme körút | - Könyves Kálmán krt. | - Piaristák tere |
| - III. Béla körút | - Kuruc körút | - Rákóczi út |
| - Ipoly utca | - Kurucz tér | - Széchenyi körút |
| - Irinyi utca | - Küküllő utca | - Szent István körút |
| - Izsáki út | - Lestár tér | - Szent László körút |
| - Jókai Mór utca | - Március 15. utca | - Szilády Károly utca |
| - Kadafalvi út | - Mária körút | - Szolnoki út |
| - Kadarka utca | - Mártírok útja | - Szövetség tér |
| - Kápolna utca | - Mátyás király körút | - Vacs köz |
| - Katona József tér | - Mátyás tér | - Vízmű utca |
| - Kecskeméti út | - Mindszenti körút | - Vörösmarty utca |
| - Kiskőrösi út | - Műkerti sétány | - Wesselényi utca |
| - Klapka utca | - Nap utca | |
| - Kodály Zoltán tér | | |

10 dB feletti konfliktus van az éjszakai időszakban belterületen a Bethlen krt. mentén és Katona-telepen a Ceglédi út mentén egyetlen lakóépületnél. Külterületen pedig a Reptéri út 186. sz. és az 52 sz. főút mentén.

5-10 dB konfliktus van az éjszakai időszakban a következő belterületi közutak menti lakóépületeknél (a piros színnel kiemelt közutak a 2012. évi felméréskor még nem tartoztak ebbe a zajterhelési tartományba):

- | | | |
|-----------------------|------------------------|-----------------------|
| - 54. sz. főút | - Jókai Mór utca | - Széchenyi körút |
| - 541. sz. főút | - Kadafalvi út | - Szent István körút |
| - Akadémia körút | - Kápolna utca | - Szent László körút |
| - Árpád körút | - Katona József tér | - Szilády Károly utca |
| - Batthyány utca | - Kiskunfélegyházi út | - Szolnoki út |
| - Békéscsabai út | - Klapka utca | - Vízmű utca |
| - Bethlen körút | - Koháry István körút | |
| - Budai út | - Kossuth körút | |
| - Ceglédi út | - Könyves Kálmán körút | |
| - Csányi János körút | - Kuruc körút | |
| - Deák Ferenc tér | - Kurucz tér | |
| - Dobó István körút | - Március 15. utca | |
| - Dózsa György utca | - Mária körút | |
| - Dunaföldvári út | - Mátyás király körút | |
| - Erzsébet körút | - Mátyás tér | |
| - Hajdú utca | - Mindszenti körút | |
| - Halasi út | - Nap utca | |
| - Hornyik János körút | - Nyíri út | |
| - III. Béla körút | - Petőfi Sándor utca | |
| - Ipoly utca | - Piaristák tere | |
| - Izsáki út | - Rákóczi út | |

KECSKEMÉT VÁROS STRATÉGIAI ZAJTÉRKÉPÉNEK FELÜLVIZSGÁLATA

Az éjszakai 10 dB feletti konfliktustartományt kivéve, az egyes zajterhelésnek kitett lakosok és lakóépületek száma minden zajszint-tartományokban megnőtt mind az egész napi, mind pedig az éjszakai viszonylatban az elmúlt 5 év alatt.

Vasút

A zajtérkép alapján megállapítható, hogy **0-5 dB** konfliktus van a következő helyeken (L_{den} és $L_{éjjel}$ értékekre vonatkoztatva)

- Ceglédi úti vasúti átgázoló és a városhatár közötti vasúti szakasz mentén a legközelebb fekvő védendő épületnél
- a Vaspálya utca mentén
- a Nyitra, a Dárda és Márvány utca mentén
- Malom köz mentén
- a Barackos és Kapisztrán János utcán vasúti pálya felöli végénél
- Baross utca mentén
- Csáktornyai utca és Jogar utca vasútpálya felöli végén
- Platter János utca 41.
- Jogar utca 46.

5-10 dB konfliktus van a következő területeken (L_{den} és $L_{éjjel}$ értékekre vonatkoztatva)

- Ceglédi úti vasúti átgázoló és a városhatár közötti vasúti szakasz mentén a legközelebb fekvő összes védendő épületnél
- Márvány utca mentén
- a Vaspálya utca mentén
- a Csongor utca mentén
- Dárda és Nyitra utca vasúti pálya felöli végén 1-1 lakóépületnél
- Malom köz mentén
- Barackos utca és Kapisztrán János utca vasúti pálya felöli végén 1-1 lakóépületnél.

10 dB feletti konfliktus a Csongor utca mentén 1-2 lakóépületet érint.

Légi közlekedés

A Matkópuszta repülőtér, illetőleg a légi folyosók környezetében lévő lakóépületeknél L_{den} -re vonatkozóan a légi forgalomtól eredő konfliktus nem található. 2 lakóépület előtt 55-60 dB és 3 lakóépület előtt 60-65 dB zajszint számolható.

Üzemi tevékenység

0-5 dB konfliktus van L_{den} és $L_{éjjel}$ mutatókra egyaránt:

- 1 db védendő épületnél BÁCSVÍZ Víz- és Csatornaszolgáltató Zrt. Szennyvíztisztító telep mellett
- 6 db védendő (tanya)épületnél a Mercedes-Benz Manufacturing Hungary Kft. telephelye környezetében
- Kósafalu legdélebbi részén, valamint a Taliga utcából nyíló Virágoskert u., Viziorgona u. és Bazarózsa u. lakóépületei előtt a Mondi Szada Kft. telephelyének környezetében.

5-10 dB konfliktus található L_{den} és $L_{éjjel}$ mutatókra egyaránt:

- 1 db védendő (tanya)épületnél (Matkó út mentén 0801/45 hrsz.) a Mondi Szada Kft. telephelye mellett
- 2 db védendő (tanya)épületnél (5 sz. főút mentén 0786/128 hrsz. és 0786/127 hrsz.) a Mercedes-Benz Manufacturing Hungary Kft. telephelye mellett.

10 dB feletti konfliktus számolható L_{den} és $L_{éjjel}$ mutatókra egyaránt:

- 1 db védendő (tanya)épületnél (Matkó út mentén 0801/45 hrsz.) a Mondi Szada Kft. telephelye mellett.

KANÁSZ-SZABÓ ERVIN
KÖRNYEZETVÉDELMI SZAKMÉR-
NÖK

Mobil: 30 6543 033

Kamarai reg.: 01-14510

k.szabo.ervin@akusztikakft.hu

KB-T, SZKV-1.1., 1.2., 1.3., 1.4.

14. Mellékletek

1. Melléklet - Zajvédelmi létesítmények adatai

| Zajárnyékoló fal elhelyezkedése | Érintett útszakasz vagy érintett lakóépület címe | Magasság [m] | Hossz [m] |
|---------------------------------|--|--------------|-----------|
| Közutak mentén | | | |
| 52. sz. út - Izsáki út | 1+451 - 1+495 | 1,5 | 22 |
| 52. sz. út - Izsáki út | 1+504- 1+518 | 1,5 | 14 |
| 52. sz. út - Izsáki út | 1+524 - 1+546 | 1,5 | 44 |
| 52 sz. II. rendű főút | 4+345 - 4+ 392 bal oldal | 2,5 | 47 |
| 44. sz. főút | 5+248 - 5+304 bal oldal | 2,0 | 66 |
| 44. sz. főút | 5+525 - 5+571 jobb oldal | 2,0 | 46 |
| 44. sz. főút | 5+585 - 5+663 jobb oldal | 1,9 | 78 |
| 44. sz. főút | 5+667 - 5+745 jobb oldalt | 1,9 | 78 |
| 44. sz. főút | 5+660 - 5+704 bal oldal | 2,3 | 56 |
| 44. sz. főút | 5+708 - 5+783 bal oldal | 2,4 | 98 |
| Nyugati körút | Felsőszéktó tanya 180 | 2,5 | 40 |
| Nyugati körút | Felsőszéktó tanya 190/A | 2,0 | 40 |
| Nyugati körút | Felsőszéktó tanya 193 | 2,5 | 72 |
| Nyugati körút | Felsőszéktó tanya 43/A | 2,5 | 40 |
| Nyugati körút | Felsőszéktó tanya hrsz: 18532/4 | 2,5 | 20 |
| Nyugati körút | Felsőszéktó tanya hrsz: 18529 | 2,5 | 40 |
| Nyugati körút | Felsőszéktó tanya 48/B, 51/A | 2,5 | 80 |
| Nyugati körút | Felsőszéktó tanya 136, 137/A, 137 | 2,5 | 134 |
| M5 autópálya | 79+058 - 79+292 jobb oldal | 3,5 | 234 |
| M5 autópálya | 81+298 - 81+588 jobb oldal | 1,5 | 290 |
| M5 autópálya | 81+588 - 81+654 jobb oldal | 2,0 | 66 |
| M5 autópálya | 81+654 - 81+756 jobb oldal | 1,5 | 102 |
| M5 autópálya | 81+756 - 82+076 jobb oldal | 3,5 | 320 |
| M5 autópálya | 82+076 - 82+216 jobb oldal | 3,5 | 140 |
| M5 autópálya | 82+191 - 82+621 jobb oldal | 3,5 | 430 |
| M5 autópálya | 82+621 - 83+167 jobb oldal | 2,0 | 546 |
| M5 autópálya | 83+220 - 83+423 jobb oldal | 3,5 | 203 |
| M5 autópálya | 83+402 - 84+752 jobb oldal | 3,0 | 1350 |
| M5 autópálya | 84+730 - 84+962 jobb oldal | 2,5 | 232 |
| M5 autópálya | 84+962 - 85+130 jobb oldal | 3,5 | 168 |
| M5 autópálya | 85+130 - 85+366 jobb oldal | 2,5 | 236 |
| M5 autópálya | 85+598 - 85+690 jobb oldal | 2,0 | 92 |
| M5 autópálya | 85+672 - 86+123 jobb oldal | 4,0 | 451 |
| M5 autópálya | 74+691 - 74+991 bal oldal | 4,5 | 300 |
| M5 autópálya | 75+471 - 75+625 bal oldal | 3,0 | 154 |
| M5 autópálya | 81+298 - 81+666 bal oldal | 1,5 | 368 |
| M5 autópálya | 81+666 - 82+160 bal oldal | 2,0 | 494 |
| M5 autópálya | 82+160 - 82+424 bal oldal | 3,5 | 264 |
| M5 autópálya | 82+424 - 82+787 bal oldal | 4,5 | 363 |

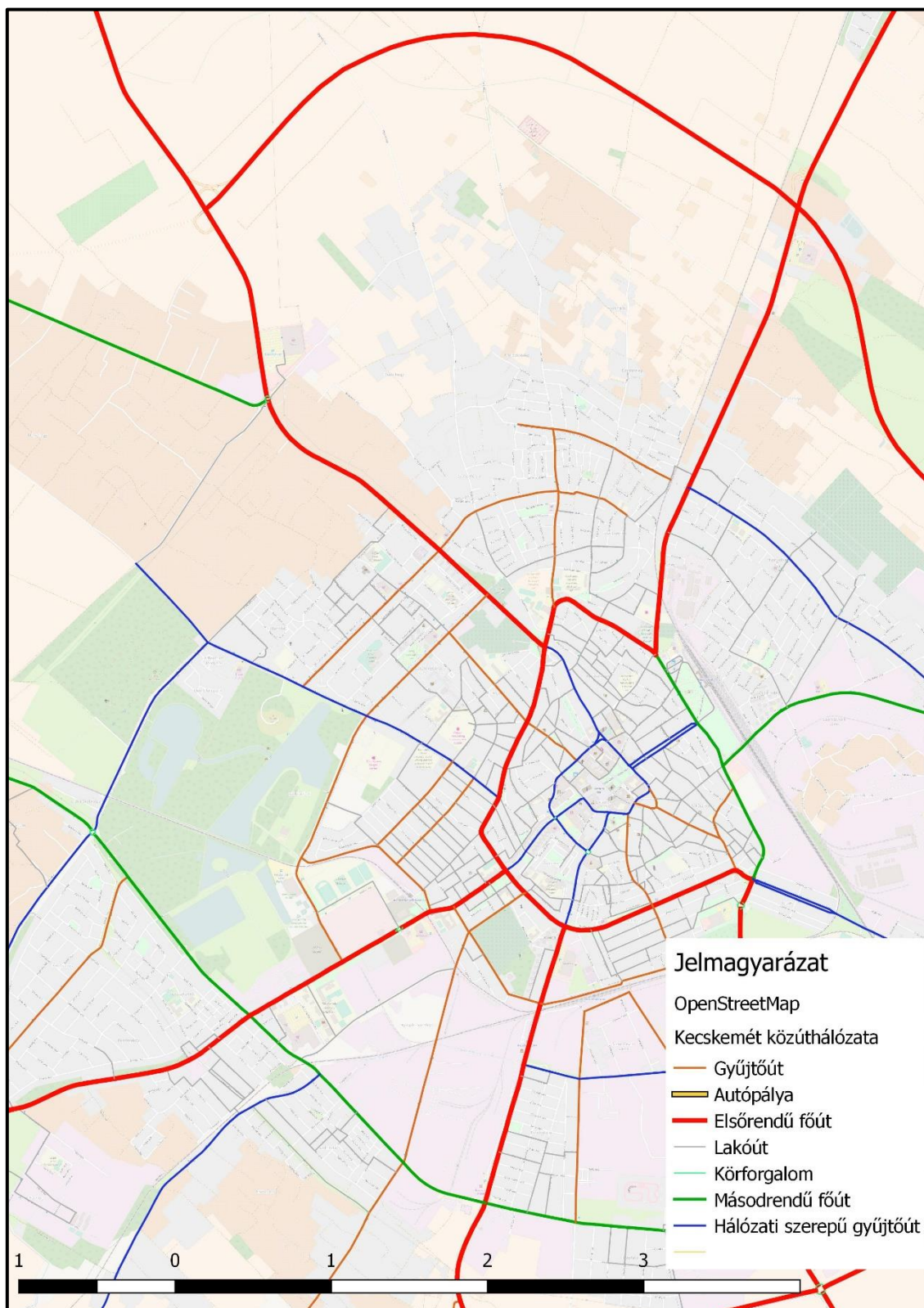
KECSKEMÉT VÁROS STRATÉGIAI ZAJTÉRKÉPÉNEK FELÜLVIZSGÁLATA

| Zajárnyékoló fal elhelyezkedése | Érintett útszakasz vagy érintett lakóépület címe | Magasság [m] | Hossz [m] |
|--|--|--------------|-----------|
| M5 autópálya | 82+787 - 83+096 bal oldal | 4,0 | 309 |
| M5 autópálya | 83+096 - 83+140 bal oldal | 2,0 | 44 |
| M5 autópálya | 83+187 - 83+307 bal oldal | 2,0 | 120 |
| M5 autópálya | 83+307 - 83+495 bal oldal | 3,5 | 188 |
| M5 autópálya | 83+495 - 84+020 bal oldal | 2,0 | 525 |
| M5 autópálya | 84+020 - 84+196 bal oldal | 3,5 | 176 |
| M5 autópálya | 84+196 - 84+380 bal oldal | 2,0 | 184 |
| M5 autópálya | 84+362 - 85+210 bal oldal | 2,5 | 850 |
| M5 autópálya | 85+439 - 86+123 bal oldal | 2,0 | 684 |
| 445 Északi elkerülő | 0+100 - 0+156 bal oldal | 2,96 | 56 |
| 445 Északi elkerülő | 0+130 - 0+398 bal oldal | 3,15 | 268 |
| 445 Északi elkerülő | 4+808 - 4+952 bal oldal | 3,15 | 144 |
| 445 Északi elkerülő | 7+950 - 8+062 bal oldal | 2,9 | 112 |
| 445 Északi elkerülő | 0+080 - 0+201 jobb oldal | 3,8 | 118 |
| 445 Északi elkerülő | 0+240 - 0+373 jobb oldal | 3,3 | 134 |
| 445 Északi elkerülő | 0+720 - 0+805 jobb oldal | 3,3 | 85 |
| 445 Északi elkerülő | 4+630 - 4+770 jobb oldal | 2,9 | 140 |
| 445 Északi elkerülő | 4+820 - 4+992 jobb oldal | 2,55 | 172 |
| 445 Északi elkerülő | 4+992 - 5+082 jobb oldal | 3,15 | 90 |
| 445 Északi elkerülő | 6+368 - 6+549 jobb oldal | 2,9 | 181 |
| 445 Északi elkerülő | 6+565 - 6+732 jobb oldal | 2,9 | 167 |
| 445 Északi elkerülő | 7+570 - 7+637 jobb oldal | 2,55 | 68 |
| 445 Északi elkerülő | 7+930 - 8+042 jobb oldal | 3,0 | 112 |
| 445 Északi elkerülő | 8+557 - 8+662 jobb oldal | 2,9 | 112 |
| Vasutak mentén | | | |
| 140 vasútvonal | 267+95 - 271+31 bal oldal | 2,0 | 336 |
| 140 vasútvonal | 271+26 - 271+34 bal oldal | 2,0 | 8 |
| 140 vasútvonal | 271+34 - 272+30 bal oldal | 2,5 | 96 |
| 140 vasútvonal | 272+30 - 273+26 bal oldal | 3,0 | 96 |
| 140 vasútvonal | 273+26 - 274+74 bal oldal | 3,5 | 148 |
| 140 vasútvonal | 274+74 - 274+78 bal oldal | 3,0 | 4 |
| 140 vasútvonal | 274+78 - 274+82 bal oldal | 2,5 | 4 |
| 140 vasútvonal | 274+82 - 274+86 bal oldal | 2,0 | 4 |
| 140 vasútvonal | 275+40 - 275+44 bal oldal | 2,0 | 4 |
| 140 vasútvonal | 275+44 - 275+48 bal oldal | 2,5 | 4 |
| 140 vasútvonal | 275+52 - 275+56 bal oldal | 3,0 | 4 |
| 140 vasútvonal | 275+56 - 276+24 bal oldal | 3,5 | 68 |
| 140 vasútvonal | 276+24 - 278+82 bal oldal | 3,0 | 258 |
| 140 vasútvonal | 278+82 - 282+42 bal oldal | 2,5 | 361 |
| Üzemépületek mentén | | | |
| Kecskeméti Konzervgyártó és Kereskedelmi Kft. és a 7532 hrsz. terület telekhatárán | | 2,0 | 44,5 |

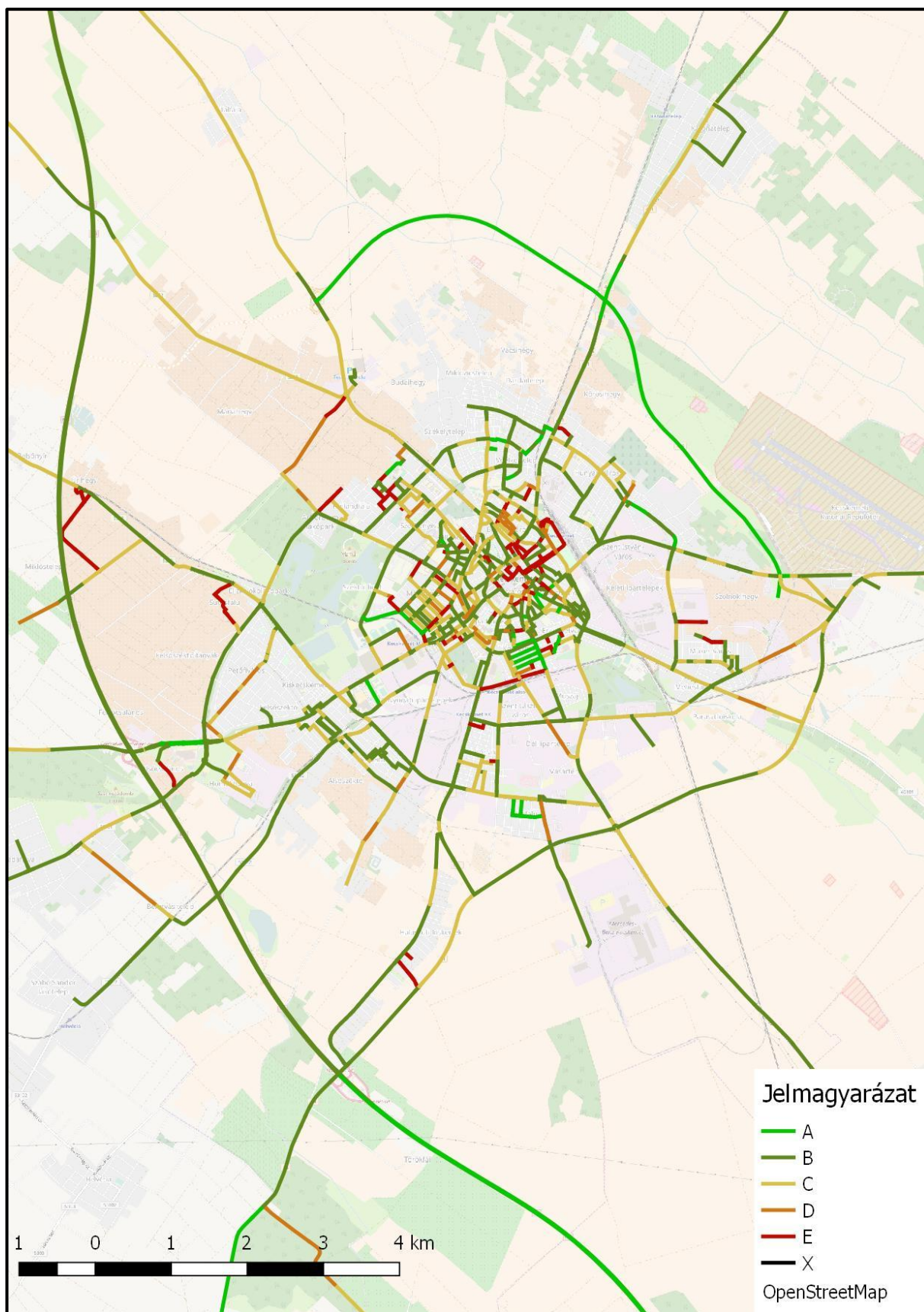
2. Melléklet – A közúti forgalmi adatbázis mellékletet

Ábrák és táblázatok jegyzéke:

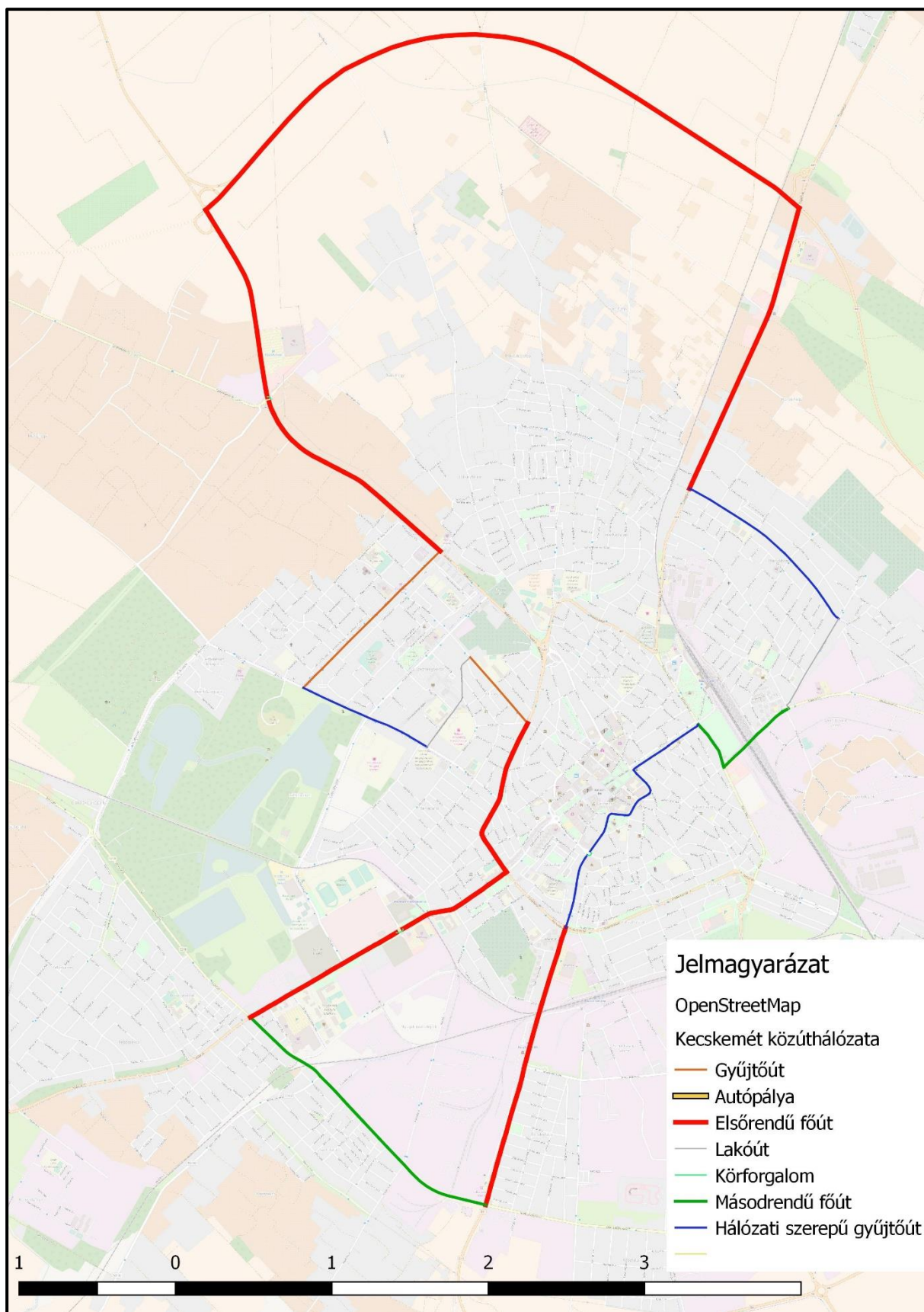
- 1. ábra** Kecskemét közúthálózata
- 2. ábra** Útügyi előírás szerinti számlálólap
- 3. ábra** Burkolatminőség rögzítésére használt munkalap
- 4. ábra** A zajtérképező útszakaszok burkolatminősége
- 5. ábra** A sebességek kiterjesztésére használt referencia útvonal
- M1. táblázat** A sebességet, burkolatminőséget és forgalmat tartalmazó tábla attribútómainak leírása
- M2 táblázat** A zajszámítás forgalmi adatai



1. ábra Kecskemét közúthálózata



4. ábra A zajtérképező útszakaszok burkolatminősége



5. ábra A sebességek kiterjesztésére használt referencia útvonal

KECSKEMÉT VÁROS STRATÉGIAI ZAJTÉRKÉPÉNEK FELÜLVIZSGÁLATA

M1. táblázat A sebességet, burkolatminőséget és forgalmat tartalmazó tábla attribútumainak leírása

| Attribútum neve | Leírás | Lehetséges értékek (bináris attribútum esetében) | Mértékegység |
|-----------------|---|--|---------------|
| SAVSZAM_KM | Forgalmi sávok száma | - | db |
| uttipus | Az útszakasz útkategória szerinti besorolása | primary, secondary, tertiary, collector, residential, roundabout | - |
| NAME | Az útszakasz neve | - | - |
| BURK_17 | A burkolat minősége a 2017-es zajtérképezés alapján | A - E, legjobbtól a legrosszabbig, X - irreleváns szakasz | - |
| BELTERULET | Belterület vagy külterületen található az útszakasz | 0 - külterület, 1 - belterület | - |
| GY_L | Gyorsító/lassító jellegű az útszakasz | 0 - nem, 1 - igen | - |
| HOSSZ | Az útszakasz hossza | - | m |
| ID_2 | Egyedi azonosító | - | - |
| MERT | Az adott útszakaszcól mért sebességinformációnk van | 0 - nem mért, 1 - mért | - |
| S_I_0618 | I. akusztikai járműkategória nappali sebessége | - | km/h |
| S_II_0618 | II. akusztikai járműkategória nappali sebessége | - | km/h |
| S_III_0618 | III. akusztikai járműkategória nappali sebessége | - | km/h |
| S_I_1822 | I. akusztikai járműkategória esti sebessége | - | km/h |
| S_II_1822 | II. akusztikai járműkategória esti sebessége | - | km/h |
| S_III_1822 | III. akusztikai járműkategória esti sebessége | - | km/h |
| S_I_2206 | I. akusztikai járműkategória éjjeli sebessége | - | km/h |
| S_II_2206 | II. akusztikai járműkategória éjjeli sebessége | - | km/h |
| S_III_2206 | III. akusztikai járműkategória éjjeli sebessége | - | km/h |
| SORSZ | Az adott útszakaszcól mért forgalomnagyságunk van | 0 - nem, 1 - igen | - |
| F_I_0618 | I. akusztikai járműkategória nappali keresztmetszeti forgalma (mindkét irány) | - | jármű/időszak |
| F_II_0618 | II. akusztikai járműkategória nappali keresztmetszeti forgalma (mindkét irány) | - | jármű/időszak |
| F_III_0618 | III. akusztikai járműkategória nappali keresztmetszeti forgalma (mindkét irány) | - | jármű/időszak |

KECSKEMÉT VÁROS STRATÉGIAI ZAJTÉRKÉPÉNEK FELÜLVIZSGÁLATA

| Attribútum neve | Leírás | Lehetséges értékek (bináris attribútum esetében) | Mértékegység |
|-----------------|--|--|---------------|
| F_I_1822 | I. akusztikai járműkategória esti keresztmetszeti forgalma (mindkét irány) | - | jármű/időszak |
| F_II_1822 | II. akusztikai járműkategória esti keresztmetszeti forgalma (mindkét irány) | - | jármű/időszak |
| F_III_1822 | III. akusztikai járműkategória esti keresztmetszeti forgalma (mindkét irány) | - | jármű/időszak |
| F_I_2206 | I. akusztikai járműkategória éjszakai keresztmetszeti forgalma (mindkét irány) | - | jármű/időszak |
| F_II_2206 | II. akusztikai járműkategória éjszakai keresztmetszeti forgalma (mindkét irány) | - | jármű/időszak |
| F_III_2206 | III. akusztikai járműkategória éjszakai keresztmetszeti forgalma (mindkét irány) | - | jármű/időszak |

KECSKEMÉT VÁROS STRATÉGIAI ZAJTÉRKÉPÉNEK FELÜLVIZSGÁLATA

M2. táblázat A zajszámítás forgalmi adatai

| OBJ. ID | Sáv-szám | Név | Burkolat | Akusztikai járműkategóriánkénti sebesség [m/s] | | | | | | | | | Keresztmetszeti forgalom [jármű/időszak] | | | | | | | | |
|---------|----------|-----------------------|----------|--|------|---------|--------|------|---------|--------|------|---------|--|------|---------|-----------------------|------|---------|------------------------|------|---------|
| | | | | I. | | | II. | | | III. | | | I. akuszt. járműkat. | | | II. akuszt. járműkat. | | | III. akuszt. járműkat. | | |
| | | | | nappal | este | éjszaka | nappal | este | éjszaka | nappal | este | éjszaka | nappal | este | éjszaka | nappal | este | éjszaka | nappal | este | éjszaka |
| 1 | 2 | Domby Lajos utca | B | 23 | 23 | 23 | 20 | 20 | 20 | 18 | 18 | 19 | 500 | 20 | 40 | 105 | 3 | 4 | 23 | 2 | 3 |
| 2 | 2 | Ferenczy Ida utca | E | 23 | 23 | 23 | 20 | 20 | 20 | 18 | 18 | 19 | 500 | 20 | 40 | 105 | 3 | 4 | 23 | 2 | 3 |
| 3 | 2 | Domby Lajos utca | E | 23 | 23 | 23 | 20 | 20 | 20 | 18 | 18 | 19 | 500 | 20 | 40 | 105 | 3 | 4 | 23 | 2 | 3 |
| 4 | 2 | Tömörkény István utca | B | 23 | 23 | 23 | 20 | 20 | 20 | 18 | 18 | 19 | 500 | 20 | 40 | 105 | 3 | 4 | 23 | 2 | 3 |
| 5 | 2 | Ferenczy Ida utca | E | 23 | 23 | 23 | 20 | 20 | 20 | 18 | 18 | 19 | 500 | 20 | 40 | 105 | 3 | 4 | 23 | 2 | 3 |
| 6 | 2 | Radnóti Miklós utca | B | 23 | 23 | 23 | 20 | 20 | 20 | 18 | 18 | 19 | 500 | 20 | 40 | 105 | 3 | 4 | 23 | 2 | 3 |
| 7 | 2 | Kodolányi János utca | E | 23 | 23 | 23 | 20 | 20 | 20 | 18 | 18 | 19 | 500 | 20 | 40 | 105 | 3 | 4 | 23 | 2 | 3 |
| 8 | 2 | Lukács György utca | E | 23 | 23 | 23 | 20 | 20 | 20 | 18 | 18 | 19 | 500 | 20 | 40 | 105 | 3 | 4 | 23 | 2 | 3 |
| 9 | 2 | Tömörkény István utca | B | 23 | 23 | 23 | 20 | 20 | 20 | 18 | 18 | 19 | 500 | 20 | 40 | 105 | 3 | 4 | 23 | 2 | 3 |
| 10 | 2 | Kodolányi János utca | E | 23 | 23 | 23 | 20 | 20 | 20 | 18 | 18 | 19 | 500 | 20 | 40 | 105 | 3 | 4 | 23 | 2 | 3 |
| 11 | 2 | Március 15. utca | B | 23 | 22 | 23 | 20 | 19 | 19 | 18 | 18 | 18 | 9860 | 124 | 114 | 1651 | 19 | 17 | 801 | 10 | 9 |
| 12 | 2 | Március 15. utca | B | 23 | 22 | 23 | 20 | 19 | 19 | 18 | 18 | 18 | 9860 | 124 | 114 | 1651 | 19 | 17 | 801 | 10 | 9 |
| 13 | 2 | Március 15. utca | E | 23 | 23 | 23 | 20 | 20 | 20 | 18 | 18 | 19 | 500 | 20 | 40 | 105 | 3 | 4 | 23 | 2 | 3 |
| 14 | 2 | Nagy László utca | E | 23 | 23 | 23 | 20 | 20 | 20 | 18 | 18 | 19 | 500 | 20 | 40 | 105 | 3 | 4 | 23 | 2 | 3 |
| 15 | 2 | Klauzál Gábor tér | E | 23 | 23 | 23 | 20 | 20 | 20 | 18 | 18 | 19 | 500 | 20 | 40 | 105 | 3 | 4 | 23 | 2 | 3 |
| 16 | 2 | Széktói körút | D | 23 | 23 | 23 | 20 | 20 | 20 | 18 | 18 | 19 | 1200 | 10 | 20 | 252 | 2 | 2 | 54 | 1 | 2 |
| 17 | 2 | Tatár sor | E | 23 | 23 | 23 | 20 | 20 | 20 | 18 | 18 | 19 | 1200 | 10 | 20 | 252 | 2 | 2 | 54 | 1 | 2 |
| 18 | 1 | Klauzál Gábor tér | B | 23 | 23 | 23 | 20 | 20 | 20 | 18 | 18 | 19 | 500 | 20 | 40 | 105 | 3 | 4 | 23 | 2 | 3 |
| 19 | 2 | Nagy László utca | B | 23 | 23 | 23 | 20 | 20 | 20 | 18 | 18 | 19 | 500 | 20 | 40 | 105 | 3 | 4 | 23 | 2 | 3 |
| 20 | 2 | Szimferopol tér | C | 23 | 23 | 23 | 20 | 20 | 20 | 18 | 18 | 19 | 500 | 20 | 40 | 105 | 3 | 4 | 23 | 2 | 3 |
| 21 | 2 | Március 15. utca | B | 23 | 22 | 23 | 20 | 19 | 19 | 18 | 18 | 18 | 9860 | 124 | 114 | 1651 | 19 | 17 | 801 | 10 | 9 |
| 22 | 2 | Március 15. utca | E | 23 | 23 | 23 | 20 | 20 | 20 | 18 | 18 | 19 | 500 | 20 | 40 | 105 | 3 | 4 | 23 | 2 | 3 |
| 23 | 2 | Március 15. utca | E | 23 | 23 | 23 | 20 | 20 | 20 | 18 | 18 | 19 | 500 | 20 | 40 | 105 | 3 | 4 | 23 | 2 | 3 |
| 24 | 2 | Irínyi utca | B | 23 | 23 | 23 | 20 | 20 | 20 | 18 | 18 | 19 | 3460 | 74 | 109 | 579 | 11 | 17 | 281 | 8 | 3 |
| 25 | 2 | Irínyi utca | C | 23 | 23 | 23 | 20 | 20 | 20 | 18 | 18 | 19 | 3460 | 74 | 109 | 579 | 11 | 17 | 281 | 8 | 3 |
| 26 | 2 | Szimferopol tér | C | 34 | 34 | 35 | 29 | 29 | 29 | 27 | 27 | 28 | 500 | 20 | 40 | 105 | 3 | 4 | 23 | 2 | 3 |
| 27 | 2 | Szimferopol tér | C | 34 | 34 | 35 | 29 | 29 | 29 | 27 | 27 | 28 | 500 | 20 | 40 | 105 | 3 | 4 | 23 | 2 | 3 |
| 28 | 2 | Jász utca | B | 23 | 22 | 23 | 20 | 19 | 19 | 18 | 18 | 18 | 1837 | 8 | 8 | 330 | 1 | 1 | 149 | 0 | 0 |
| 29 | 2 | Tatár sor | A | 23 | 23 | 23 | 20 | 20 | 20 | 18 | 18 | 19 | 1200 | 10 | 20 | 252 | 2 | 2 | 54 | 1 | 2 |
| 30 | 2 | Tatár sor | A | 23 | 22 | 23 | 20 | 19 | 19 | 18 | 18 | 18 | 1200 | 10 | 20 | 252 | 2 | 2 | 54 | 1 | 2 |
| 31 | 2 | Tatár sor | A | 23 | 22 | 23 | 20 | 19 | 19 | 18 | 18 | 18 | 1612 | 2 | 6 | 290 | 0 | 1 | 130 | 0 | 0 |
| 32 | 2 | Szimferopol tér | C | 23 | 23 | 23 | 20 | 20 | 20 | 18 | 18 | 19 | 500 | 20 | 40 | 105 | 3 | 4 | 23 | 2 | 3 |
| 33 | 2 | Lánchíd utca | E | 23 | 23 | 23 | 20 | 20 | 20 | 18 | 18 | 19 | 500 | 20 | 40 | 105 | 3 | 4 | 23 | 2 | 3 |
| 34 | 2 | Jász utca | B | 23 | 22 | 23 | 20 | 19 | 19 | 18 | 18 | 18 | 1837 | 8 | 8 | 330 | 1 | 1 | 149 | 0 | 0 |
| 35 | 2 | Fürdő utca | C | 23 | 23 | 23 | 20 | 20 | 20 | 18 | 18 | 19 | 500 | 10 | 10 | 105 | 2 | 1 | 23 | 1 | 1 |
| 36 | 2 | Március 15. utca | B | 36 | 35 | 36 | 31 | 29 | 30 | 29 | 28 | 28 | 9860 | 124 | 114 | 1651 | 19 | 17 | 801 | 10 | 9 |
| 37 | 2 | Március 15. utca | B | 23 | 23 | 23 | 20 | 20 | 20 | 18 | 18 | 19 | 500 | 20 | 40 | 105 | 3 | 4 | 23 | 2 | 3 |
| 38 | 2 | Jász utca | B | 23 | 22 | 23 | 20 | 19 | 19 | 18 | 18 | 18 | 1837 | 8 | 8 | 330 | 1 | 1 | 149 | 0 | 0 |
| 39 | 2 | Szélmalom utca | B | 23 | 23 | 23 | 20 | 20 | 20 | 18 | 18 | 19 | 500 | 10 | 10 | 105 | 2 | 1 | 23 | 1 | 1 |

KECSKEMÉT VÁROS STRATÉGIAI ZAJTÉRKÉPÉNEK FELÜLVIZSGÁLATA

| | | | | | | | | | | | | | | | | | | | | | |
|----|---|---------------------|---|----|----|----|----|----|----|----|----|----|-------|-----|-----|------|----|----|------|----|----|
| 40 | 2 | Jégvirág utca | C | 23 | 23 | 23 | 20 | 20 | 20 | 18 | 18 | 19 | 500 | 20 | 40 | 105 | 3 | 4 | 23 | 2 | 3 |
| 41 | 2 | Juhar utca | D | 23 | 23 | 23 | 20 | 20 | 20 | 18 | 18 | 19 | 500 | 20 | 40 | 105 | 3 | 4 | 23 | 2 | 3 |
| 42 | 2 | Tatár sor | A | 23 | 22 | 23 | 20 | 19 | 19 | 18 | 18 | 18 | 1612 | 2 | 6 | 290 | 0 | 1 | 130 | 0 | 0 |
| 43 | 2 | Hétfvezér utca | B | 23 | 22 | 23 | 20 | 19 | 19 | 18 | 18 | 18 | 1200 | 20 | 40 | 252 | 3 | 4 | 54 | 2 | 3 |
| 44 | 2 | Tatár sor | A | 23 | 22 | 23 | 20 | 19 | 19 | 18 | 18 | 18 | 1612 | 2 | 6 | 290 | 0 | 1 | 130 | 0 | 0 |
| 45 | 2 | Irinyi utca | C | 23 | 23 | 23 | 20 | 20 | 20 | 18 | 18 | 19 | 621 | 71 | 92 | 104 | 8 | 11 | 50 | 7 | 1 |
| 46 | 2 | Március 15. utca | B | 23 | 22 | 23 | 20 | 19 | 19 | 18 | 18 | 18 | 10392 | 103 | 41 | 1740 | 16 | 6 | 844 | 8 | 3 |
| 47 | 2 | Szimferopol tér | C | 23 | 23 | 23 | 20 | 20 | 20 | 18 | 18 | 19 | 500 | 20 | 40 | 105 | 3 | 4 | 23 | 2 | 3 |
| 48 | 2 | Szimferopol tér | C | 23 | 23 | 23 | 20 | 20 | 20 | 18 | 18 | 19 | 500 | 20 | 40 | 105 | 3 | 4 | 23 | 2 | 3 |
| 49 | 2 | Szimferopol tér | D | 23 | 23 | 23 | 20 | 20 | 20 | 18 | 18 | 19 | 500 | 20 | 40 | 105 | 3 | 4 | 23 | 2 | 3 |
| 50 | 2 | Lánchíd utca | D | 23 | 23 | 23 | 20 | 20 | 20 | 18 | 18 | 19 | 500 | 20 | 40 | 105 | 3 | 4 | 23 | 2 | 3 |
| 51 | 2 | Szimferopol tér | C | 23 | 23 | 23 | 20 | 20 | 20 | 18 | 18 | 19 | 500 | 20 | 40 | 105 | 3 | 4 | 23 | 2 | 3 |
| 52 | 2 | Fürdő utca | C | 23 | 23 | 23 | 20 | 20 | 20 | 18 | 18 | 19 | 500 | 10 | 10 | 105 | 2 | 1 | 23 | 1 | 1 |
| 53 | 2 | Hétfvezér utca | B | 23 | 22 | 23 | 20 | 19 | 19 | 18 | 18 | 18 | 1200 | 20 | 40 | 252 | 3 | 4 | 54 | 2 | 3 |
| 54 | 2 | Akadémia körút | B | 23 | 22 | 23 | 20 | 19 | 19 | 18 | 18 | 18 | 7409 | 160 | 135 | 1241 | 25 | 21 | 602 | 13 | 11 |
| 55 | 2 | Aradi vértanúk tere | C | 23 | 23 | 23 | 20 | 20 | 20 | 18 | 18 | 19 | 500 | 20 | 40 | 105 | 3 | 4 | 23 | 2 | 3 |
| 56 | 2 | Aradi vértanúk tere | C | 23 | 23 | 23 | 20 | 20 | 20 | 18 | 18 | 19 | 500 | 20 | 40 | 105 | 3 | 4 | 23 | 2 | 3 |
| 57 | 2 | Világ utca | C | 23 | 23 | 23 | 20 | 20 | 20 | 18 | 18 | 19 | 500 | 20 | 40 | 105 | 3 | 4 | 23 | 2 | 3 |
| 58 | 2 | Világ utca | C | 23 | 23 | 23 | 20 | 20 | 20 | 18 | 18 | 19 | 500 | 20 | 40 | 105 | 3 | 4 | 23 | 2 | 3 |
| 59 | 2 | Akadémia körút | B | 23 | 22 | 23 | 20 | 19 | 19 | 18 | 18 | 18 | 7409 | 160 | 135 | 1241 | 25 | 21 | 602 | 13 | 11 |
| 60 | 2 | Szélmalom utca | B | 23 | 23 | 23 | 20 | 20 | 20 | 18 | 18 | 19 | 500 | 10 | 10 | 105 | 2 | 1 | 23 | 1 | 1 |
| 61 | 2 | Hétfvezér utca | B | 23 | 22 | 23 | 20 | 19 | 19 | 18 | 18 | 18 | 1200 | 20 | 40 | 252 | 3 | 4 | 54 | 2 | 3 |
| 62 | 2 | Irinyi utca | C | 23 | 23 | 23 | 20 | 20 | 20 | 18 | 18 | 19 | 500 | 20 | 40 | 105 | 3 | 4 | 23 | 2 | 3 |
| 63 | 2 | Jász utca | B | 23 | 22 | 23 | 20 | 19 | 19 | 18 | 18 | 18 | 1837 | 8 | 8 | 330 | 1 | 1 | 149 | 0 | 0 |
| 64 | 2 | Jász utca | B | 23 | 22 | 23 | 20 | 19 | 19 | 18 | 18 | 18 | 1837 | 8 | 8 | 330 | 1 | 1 | 149 | 0 | 0 |
| 65 | 2 | Cserép utca | C | 23 | 23 | 23 | 20 | 20 | 20 | 18 | 18 | 19 | 500 | 10 | 10 | 105 | 2 | 1 | 23 | 1 | 1 |
| 66 | 2 | Cédulaház utca | B | 23 | 23 | 23 | 20 | 20 | 20 | 18 | 18 | 19 | 500 | 10 | 10 | 105 | 2 | 1 | 23 | 1 | 1 |
| 67 | 2 | Hétfvezér utca | B | 23 | 22 | 23 | 20 | 19 | 19 | 18 | 18 | 18 | 1200 | 20 | 40 | 252 | 3 | 4 | 54 | 2 | 3 |
| 68 | 2 | Jász utca | B | 23 | 22 | 23 | 20 | 19 | 19 | 18 | 18 | 18 | 1837 | 8 | 8 | 330 | 1 | 1 | 149 | 0 | 0 |
| 69 | 2 | Jász utca | B | 23 | 22 | 23 | 20 | 19 | 19 | 18 | 18 | 18 | 1837 | 8 | 8 | 330 | 1 | 1 | 149 | 0 | 0 |
| 70 | 2 | Sörház utca | C | 23 | 23 | 23 | 20 | 20 | 20 | 18 | 18 | 19 | 500 | 10 | 10 | 105 | 2 | 1 | 23 | 1 | 1 |
| 71 | 2 | Irinyi utca | C | 23 | 23 | 23 | 20 | 20 | 20 | 18 | 18 | 19 | 500 | 20 | 40 | 105 | 3 | 4 | 23 | 2 | 3 |
| 72 | 2 | Irinyi utca | B | 23 | 23 | 23 | 20 | 20 | 20 | 18 | 18 | 19 | 621 | 71 | 92 | 104 | 8 | 11 | 50 | 7 | 1 |
| 73 | 2 | Irinyi utca | C | 23 | 23 | 23 | 20 | 20 | 20 | 18 | 18 | 19 | 621 | 71 | 92 | 104 | 8 | 11 | 50 | 7 | 1 |
| 74 | 2 | Szalag utca | C | 23 | 23 | 23 | 20 | 20 | 20 | 18 | 18 | 19 | 500 | 20 | 40 | 105 | 3 | 4 | 23 | 2 | 3 |
| 75 | 2 | Nyíri út | B | 37 | 37 | 37 | 31 | 32 | 31 | 29 | 30 | 29 | 9159 | 172 | 101 | 1713 | 29 | 17 | 1023 | 28 | 18 |
| 76 | 2 | Nyíri út | B | 37 | 37 | 37 | 31 | 32 | 31 | 29 | 30 | 29 | 9159 | 172 | 101 | 1713 | 29 | 17 | 1023 | 28 | 18 |
| 77 | 2 | Juhar utca | E | 37 | 37 | 37 | 31 | 31 | 32 | 29 | 29 | 30 | 500 | 20 | 40 | 105 | 3 | 4 | 23 | 2 | 3 |
| 78 | 2 | Téglagyár utca | C | 23 | 23 | 23 | 20 | 20 | 20 | 18 | 18 | 19 | 500 | 10 | 10 | 105 | 2 | 1 | 23 | 1 | 1 |
| 79 | 2 | Hétfvezér utca | B | 23 | 22 | 23 | 20 | 19 | 19 | 18 | 18 | 18 | 1200 | 20 | 40 | 252 | 3 | 4 | 54 | 2 | 3 |
| 80 | 2 | Botond utca | E | 23 | 22 | 23 | 20 | 19 | 19 | 18 | 18 | 18 | 1600 | 10 | 10 | 336 | 2 | 1 | 72 | 1 | 1 |
| 81 | 2 | Szent Miklós utca | A | 23 | 23 | 23 | 20 | 20 | 20 | 18 | 18 | 19 | 1200 | 20 | 10 | 252 | 3 | 1 | 54 | 2 | 1 |
| 82 | 2 | Botond utca | E | 23 | 22 | 23 | 20 | 19 | 19 | 18 | 18 | 18 | 1600 | 10 | 10 | 336 | 2 | 1 | 72 | 1 | 1 |
| 83 | 2 | Szent Miklós utca | A | 23 | 23 | 23 | 20 | 20 | 20 | 18 | 18 | 19 | 1200 | 20 | 10 | 252 | 3 | 1 | 54 | 2 | 1 |

KECSKEMÉT VÁROS STRATÉGIAI ZAJTÉRKÉPÉNEK FELÜLVIZSGÁLATA

| | | | | | | | | | | | | | | | | | | | | | |
|-----|---|---------------------|---|----|----|----|----|----|----|----|----|----|-------|-----|-----|------|----|----|------|----|----|
| 84 | 2 | Aradi vértanúk tere | C | 23 | 23 | 23 | 20 | 20 | 20 | 18 | 18 | 19 | 500 | 20 | 40 | 105 | 3 | 4 | 23 | 2 | 3 |
| 85 | 2 | Aradi vértanúk tere | D | 23 | 23 | 23 | 20 | 20 | 20 | 18 | 18 | 19 | 500 | 20 | 40 | 105 | 3 | 4 | 23 | 2 | 3 |
| 86 | 2 | Jász utca | B | 23 | 22 | 23 | 20 | 19 | 19 | 18 | 18 | 18 | 1837 | 8 | 8 | 330 | 1 | 1 | 149 | 0 | 0 |
| 87 | 2 | Jász utca | B | 23 | 22 | 23 | 20 | 19 | 19 | 18 | 18 | 18 | 1837 | 8 | 8 | 330 | 1 | 1 | 149 | 0 | 0 |
| 88 | 2 | Lunkányi János utca | B | 34 | 34 | 35 | 29 | 29 | 30 | 27 | 27 | 28 | 1200 | 60 | 80 | 252 | 10 | 8 | 54 | 6 | 6 |
| 89 | 2 | Nyíri út | B | 34 | 35 | 34 | 29 | 30 | 29 | 27 | 28 | 27 | 9159 | 172 | 101 | 1713 | 29 | 17 | 1023 | 28 | 18 |
| 90 | 2 | Botond utca | B | 23 | 23 | 23 | 20 | 20 | 20 | 18 | 18 | 19 | 500 | 10 | 10 | 105 | 2 | 1 | 23 | 1 | 1 |
| 91 | 2 | Botond utca | E | 23 | 22 | 23 | 20 | 19 | 19 | 18 | 18 | 18 | 1600 | 10 | 10 | 336 | 2 | 1 | 72 | 1 | 1 |
| 92 | 2 | Szent Miklós utca | A | 23 | 23 | 23 | 20 | 20 | 20 | 18 | 18 | 19 | 1200 | 20 | 10 | 252 | 3 | 1 | 54 | 2 | 1 |
| 93 | 2 | Cserép utca | C | 23 | 23 | 23 | 20 | 20 | 20 | 18 | 18 | 19 | 500 | 10 | 10 | 105 | 2 | 1 | 23 | 1 | 1 |
| 94 | 2 | Hétfvezér utca | B | 23 | 22 | 23 | 20 | 19 | 19 | 18 | 18 | 18 | 1200 | 20 | 40 | 252 | 3 | 4 | 54 | 2 | 3 |
| 95 | 4 | Dózsa György utca | C | 26 | 24 | 26 | 22 | 21 | 22 | 21 | 19 | 21 | 11948 | 227 | 435 | 2234 | 84 | 70 | 1334 | 25 | 48 |
| 96 | 4 | Izsáki út | C | 26 | 24 | 26 | 22 | 21 | 22 | 21 | 19 | 21 | 11948 | 227 | 435 | 2234 | 84 | 70 | 1334 | 25 | 48 |
| 97 | 2 | Aradi vértanúk tere | C | 23 | 23 | 23 | 20 | 20 | 20 | 18 | 18 | 19 | 500 | 20 | 40 | 105 | 3 | 4 | 23 | 2 | 3 |
| 98 | 2 | Aradi vértanúk tere | C | 23 | 23 | 23 | 20 | 20 | 20 | 18 | 18 | 19 | 500 | 20 | 40 | 105 | 3 | 4 | 23 | 2 | 3 |
| 99 | 2 | Attila utca | C | 23 | 23 | 23 | 20 | 20 | 20 | 18 | 18 | 19 | 500 | 10 | 10 | 105 | 2 | 1 | 23 | 1 | 1 |
| 100 | 1 | Botond utca | A | 23 | 23 | 23 | 20 | 20 | 20 | 18 | 18 | 19 | 500 | 10 | 10 | 105 | 2 | 1 | 23 | 1 | 1 |
| 101 | 2 | Szent Miklós utca | E | 23 | 23 | 23 | 20 | 20 | 20 | 18 | 18 | 19 | 1200 | 20 | 10 | 252 | 3 | 1 | 54 | 2 | 1 |
| 102 | 2 | Szent Miklós utca | E | 23 | 23 | 23 | 20 | 20 | 20 | 18 | 18 | 19 | 1200 | 20 | 10 | 252 | 3 | 1 | 54 | 2 | 1 |
| 103 | 2 | Hétfvezér utca | B | 23 | 22 | 23 | 20 | 19 | 19 | 18 | 18 | 18 | 1200 | 20 | 40 | 252 | 3 | 4 | 54 | 2 | 3 |
| 104 | 2 | Sörház utca | D | 23 | 23 | 23 | 20 | 20 | 20 | 18 | 18 | 19 | 500 | 10 | 10 | 105 | 2 | 1 | 23 | 1 | 1 |
| 105 | 2 | Irinnyi utca | B | 23 | 23 | 23 | 20 | 20 | 20 | 18 | 18 | 19 | 621 | 71 | 92 | 104 | 8 | 11 | 50 | 7 | 1 |
| 106 | 2 | Irinnyi utca | B | 23 | 23 | 23 | 20 | 20 | 20 | 18 | 18 | 19 | 621 | 71 | 92 | 104 | 8 | 11 | 50 | 7 | 1 |
| 107 | 2 | Irinnyi utca | C | 23 | 23 | 23 | 20 | 20 | 20 | 18 | 18 | 19 | 621 | 71 | 92 | 104 | 8 | 11 | 50 | 7 | 1 |
| 108 | 2 | Jász utca | B | 23 | 22 | 23 | 20 | 19 | 19 | 18 | 18 | 18 | 1837 | 8 | 8 | 330 | 1 | 1 | 149 | 0 | 0 |
| 109 | 2 | Jász utca | B | 23 | 22 | 23 | 20 | 19 | 19 | 18 | 18 | 18 | 1837 | 8 | 8 | 330 | 1 | 1 | 149 | 0 | 0 |
| 110 | 2 | Kupa utca | C | 23 | 23 | 23 | 20 | 20 | 20 | 18 | 18 | 19 | 500 | 20 | 40 | 105 | 3 | 4 | 23 | 2 | 3 |
| 111 | 2 | Hétfvezér utca | B | 23 | 22 | 23 | 20 | 19 | 19 | 18 | 18 | 18 | 1200 | 20 | 40 | 252 | 3 | 4 | 54 | 2 | 3 |
| 112 | 2 | Szalag utca | C | 23 | 23 | 23 | 20 | 20 | 20 | 18 | 18 | 19 | 500 | 20 | 40 | 105 | 3 | 4 | 23 | 2 | 3 |
| 113 | 2 | Szent Miklós utca | E | 23 | 23 | 23 | 20 | 20 | 20 | 18 | 18 | 19 | 1200 | 20 | 10 | 252 | 3 | 1 | 54 | 2 | 1 |
| 114 | 2 | Serfőző utca | B | 23 | 23 | 23 | 20 | 20 | 20 | 18 | 18 | 19 | 500 | 10 | 10 | 105 | 2 | 1 | 23 | 1 | 1 |
| 115 | 1 | Botond utca | A | 23 | 23 | 23 | 20 | 20 | 20 | 18 | 18 | 19 | 500 | 10 | 10 | 105 | 2 | 1 | 23 | 1 | 1 |
| 116 | 2 | Jász utca | B | 23 | 22 | 23 | 20 | 19 | 19 | 18 | 18 | 18 | 1837 | 8 | 8 | 330 | 1 | 1 | 149 | 0 | 0 |
| 117 | 2 | Akácfa utca | E | 23 | 23 | 23 | 20 | 20 | 20 | 18 | 18 | 19 | 500 | 20 | 40 | 105 | 3 | 4 | 23 | 2 | 3 |
| 118 | 2 | Irinnyi utca | C | 23 | 22 | 23 | 20 | 19 | 19 | 18 | 18 | 18 | 4296 | 84 | 183 | 773 | 13 | 28 | 349 | 6 | 0 |
| 119 | 2 | Akadémia körút | B | 23 | 22 | 23 | 20 | 19 | 19 | 18 | 18 | 18 | 7409 | 160 | 135 | 1241 | 25 | 21 | 602 | 13 | 11 |
| 120 | 2 | Akadémia körút | C | 23 | 22 | 23 | 20 | 19 | 19 | 18 | 18 | 18 | 7500 | 150 | 120 | 1575 | 26 | 12 | 338 | 16 | 9 |
| 121 | 2 | Szent Gellért utca | B | 23 | 23 | 23 | 20 | 20 | 20 | 18 | 18 | 19 | 500 | 10 | 10 | 105 | 2 | 1 | 23 | 1 | 1 |
| 122 | 2 | Szent Miklós utca | E | 23 | 23 | 23 | 20 | 20 | 20 | 18 | 18 | 19 | 1200 | 20 | 10 | 252 | 3 | 1 | 54 | 2 | 1 |
| 123 | 2 | Lunkányi János utca | C | 35 | 35 | 36 | 30 | 30 | 31 | 28 | 28 | 29 | 1200 | 60 | 80 | 252 | 10 | 8 | 54 | 6 | 6 |
| 124 | 2 | Lunkányi János utca | B | 35 | 35 | 36 | 30 | 30 | 31 | 28 | 28 | 29 | 1200 | 60 | 80 | 252 | 10 | 8 | 54 | 6 | 6 |
| 125 | 2 | Világ utca | C | 35 | 35 | 36 | 30 | 30 | 31 | 28 | 28 | 29 | 500 | 20 | 40 | 105 | 3 | 4 | 23 | 2 | 3 |
| 126 | 2 | Világ utca | B | 35 | 35 | 36 | 30 | 30 | 31 | 28 | 28 | 29 | 500 | 20 | 40 | 105 | 3 | 4 | 23 | 2 | 3 |
| 127 | 2 | Balaton utca | D | 23 | 23 | 23 | 20 | 20 | 20 | 18 | 18 | 19 | 1200 | 60 | 80 | 252 | 10 | 8 | 54 | 6 | 6 |

KECSKEMÉT VÁROS STRATÉGIAI ZAJTÉRKÉPÉNEK FELÜLVIZSGÁLATA

| | | | | | | | | | | | | | | | | | | | | | |
|-----|---|---------------------|---|----|----|----|----|----|----|----|----|----|-------|-----|-----|------|----|----|------|----|----|
| 128 | 2 | Nyíri út | B | 26 | 26 | 26 | 22 | 22 | 22 | 21 | 21 | 21 | 9322 | 51 | 93 | 1743 | 29 | 15 | 1041 | 5 | 10 |
| 129 | 2 | Serfőző utca | B | 23 | 23 | 23 | 20 | 20 | 20 | 18 | 18 | 19 | 500 | 10 | 10 | 105 | 2 | 1 | 23 | 1 | 1 |
| 130 | 2 | Poprád utca | C | 23 | 23 | 23 | 20 | 20 | 20 | 18 | 18 | 19 | 500 | 10 | 10 | 105 | 2 | 1 | 23 | 1 | 1 |
| 131 | 4 | Dózsa György utca | B | 26 | 24 | 26 | 22 | 21 | 22 | 21 | 19 | 21 | 11948 | 227 | 435 | 2234 | 84 | 70 | 1334 | 25 | 48 |
| 132 | 4 | Dózsa György utca | B | 26 | 24 | 26 | 22 | 21 | 22 | 21 | 19 | 21 | 14160 | 541 | 565 | 2371 | 84 | 88 | 1150 | 45 | 48 |
| 133 | 2 | Ipoly utca | C | 23 | 22 | 23 | 20 | 19 | 19 | 18 | 18 | 18 | 6300 | 150 | 150 | 1323 | 26 | 15 | 284 | 16 | 12 |
| 134 | 2 | Attila utca | C | 23 | 23 | 23 | 20 | 20 | 20 | 18 | 18 | 19 | 500 | 10 | 10 | 105 | 2 | 1 | 23 | 1 | 1 |
| 135 | 2 | Szent Gellért utca | B | 23 | 23 | 23 | 20 | 20 | 20 | 18 | 18 | 19 | 500 | 10 | 10 | 105 | 2 | 1 | 23 | 1 | 1 |
| 136 | 2 | Holló utca | D | 23 | 23 | 23 | 20 | 20 | 20 | 18 | 18 | 19 | 500 | 20 | 40 | 105 | 3 | 4 | 23 | 2 | 3 |
| 137 | 2 | Hétvezér utca | B | 23 | 22 | 23 | 20 | 19 | 19 | 18 | 18 | 18 | 1200 | 20 | 40 | 252 | 3 | 4 | 54 | 2 | 3 |
| 138 | 2 | Hétvezér utca | B | 23 | 22 | 23 | 20 | 19 | 19 | 18 | 18 | 18 | 1200 | 20 | 40 | 252 | 3 | 4 | 54 | 2 | 3 |
| 139 | 2 | Kiskőrösi út | C | 23 | 22 | 23 | 20 | 19 | 19 | 18 | 18 | 18 | 6656 | 156 | 202 | 1198 | 25 | 31 | 540 | 12 | 0 |
| 140 | 2 | Kiskőrösi út | B | 23 | 22 | 23 | 20 | 19 | 19 | 18 | 18 | 18 | 5000 | 104 | 126 | 900 | 16 | 19 | 406 | 8 | 0 |
| 141 | 2 | Wéber Ede utca | B | 23 | 23 | 23 | 20 | 20 | 20 | 18 | 18 | 19 | 4753 | 70 | 126 | 855 | 11 | 19 | 386 | 5 | 10 |
| 142 | 2 | Szent Miklós utca | E | 23 | 23 | 23 | 20 | 20 | 20 | 18 | 18 | 19 | 1200 | 20 | 10 | 252 | 3 | 1 | 54 | 2 | 1 |
| 143 | 2 | Bálint Sándor utca | C | 23 | 23 | 23 | 20 | 20 | 20 | 18 | 18 | 19 | 500 | 10 | 10 | 105 | 2 | 1 | 23 | 1 | 1 |
| 144 | 2 | Lunkányi János utca | B | 21 | 21 | 21 | 18 | 18 | 18 | 17 | 17 | 17 | 1200 | 60 | 80 | 252 | 10 | 8 | 54 | 6 | 6 |
| 145 | 2 | Balaton utca | A | 21 | 21 | 21 | 18 | 18 | 18 | 17 | 17 | 17 | 1200 | 60 | 80 | 252 | 10 | 8 | 54 | 6 | 6 |
| 146 | 2 | Balaton utca | B | 21 | 21 | 21 | 18 | 18 | 18 | 17 | 17 | 17 | 1200 | 60 | 80 | 252 | 10 | 8 | 54 | 6 | 6 |
| 147 | 2 | Serfőző utca | B | 23 | 23 | 23 | 20 | 20 | 20 | 18 | 18 | 19 | 500 | 10 | 10 | 105 | 2 | 1 | 23 | 1 | 1 |
| 148 | 2 | Szent Gellért utca | B | 23 | 23 | 23 | 20 | 20 | 20 | 18 | 18 | 19 | 500 | 10 | 10 | 105 | 2 | 1 | 23 | 1 | 1 |
| 149 | 2 | Hétvezér utca | B | 23 | 22 | 23 | 20 | 19 | 19 | 18 | 18 | 18 | 1200 | 20 | 40 | 252 | 3 | 4 | 54 | 2 | 3 |
| 150 | 4 | Dózsa György utca | B | 26 | 24 | 26 | 22 | 21 | 22 | 21 | 19 | 21 | 14160 | 541 | 565 | 2371 | 84 | 88 | 1150 | 45 | 48 |
| 151 | 2 | Olt utca | E | 23 | 23 | 23 | 20 | 20 | 20 | 18 | 18 | 19 | 500 | 10 | 10 | 105 | 2 | 1 | 23 | 1 | 1 |
| 152 | 2 | Kiskőrösi út | C | 23 | 22 | 23 | 20 | 19 | 19 | 18 | 18 | 18 | 6656 | 156 | 202 | 1198 | 25 | 31 | 540 | 12 | 16 |
| 153 | 2 | Kiskőrösi út | C | 23 | 23 | 23 | 20 | 20 | 20 | 18 | 18 | 19 | 6656 | 156 | 202 | 1198 | 25 | 31 | 540 | 12 | 16 |
| 154 | 2 | Hunyadi János utca | C | 23 | 23 | 23 | 20 | 20 | 20 | 18 | 18 | 19 | 500 | 10 | 10 | 105 | 2 | 1 | 23 | 1 | 1 |
| 155 | 2 | Kiskőrösi út | C | 23 | 22 | 23 | 20 | 19 | 19 | 18 | 18 | 18 | 6656 | 156 | 202 | 1198 | 25 | 31 | 540 | 12 | 16 |
| 156 | 2 | Kiskőrösi út | C | 23 | 22 | 23 | 20 | 19 | 19 | 18 | 18 | 18 | 6656 | 156 | 202 | 1198 | 25 | 31 | 540 | 12 | 16 |
| 157 | 2 | Szent Miklós utca | E | 23 | 23 | 23 | 20 | 20 | 20 | 18 | 18 | 19 | 1200 | 20 | 10 | 252 | 3 | 1 | 54 | 2 | 1 |
| 158 | 2 | Ybl Miklós utca | C | 27 | 27 | 28 | 23 | 23 | 24 | 22 | 22 | 22 | 500 | 20 | 40 | 105 | 3 | 4 | 23 | 2 | 3 |
| 159 | 2 | Irinyi utca | C | 10 | 10 | 10 | 9 | 8 | 8 | 8 | 8 | 8 | 4296 | 84 | 183 | 773 | 13 | 28 | 349 | 6 | 14 |
| 160 | 2 | Balaton utca | C | 10 | 10 | 10 | 9 | 8 | 9 | 8 | 8 | 8 | 1200 | 60 | 80 | 252 | 10 | 8 | 54 | 6 | 6 |
| 161 | 2 | Attila utca | C | 23 | 23 | 23 | 20 | 20 | 20 | 18 | 18 | 19 | 500 | 10 | 10 | 105 | 2 | 1 | 23 | 1 | 1 |
| 162 | 2 | Hétvezér utca | B | 23 | 22 | 23 | 20 | 19 | 19 | 18 | 18 | 18 | 1200 | 20 | 40 | 252 | 3 | 4 | 54 | 2 | 3 |
| 163 | 1 | Akácfa utca | E | 23 | 23 | 23 | 20 | 20 | 20 | 18 | 18 | 19 | 500 | 20 | 40 | 105 | 3 | 4 | 23 | 2 | 3 |
| 164 | 2 | Balaton utca | A | 35 | 35 | 36 | 30 | 30 | 30 | 28 | 28 | 29 | 1200 | 60 | 80 | 252 | 10 | 8 | 54 | 6 | 6 |
| 165 | 2 | Balaton utca | A | 35 | 35 | 36 | 30 | 30 | 30 | 28 | 28 | 29 | 1200 | 60 | 80 | 252 | 10 | 8 | 54 | 6 | 6 |
| 166 | 2 | Küküllő utca | C | 23 | 22 | 23 | 20 | 19 | 19 | 18 | 18 | 18 | 3500 | 100 | 100 | 735 | 17 | 10 | 158 | 10 | 8 |
| 167 | 2 | Ipoly utca | C | 23 | 22 | 23 | 20 | 19 | 19 | 18 | 18 | 18 | 1200 | 20 | 20 | 252 | 3 | 2 | 54 | 2 | 2 |
| 168 | 2 | Ipoly utca | C | 23 | 22 | 23 | 20 | 19 | 19 | 18 | 18 | 18 | 6300 | 150 | 150 | 1323 | 26 | 15 | 284 | 16 | 12 |
| 169 | 2 | Temes tér | D | 23 | 23 | 23 | 20 | 20 | 20 | 18 | 18 | 19 | 500 | 10 | 10 | 105 | 2 | 1 | 23 | 1 | 1 |
| 170 | 2 | Szent Miklós utca | E | 23 | 23 | 23 | 20 | 20 | 20 | 18 | 18 | 19 | 1200 | 20 | 10 | 252 | 3 | 1 | 54 | 2 | 1 |
| 171 | 2 | Sió utca | B | 23 | 23 | 23 | 20 | 20 | 20 | 18 | 18 | 19 | 500 | 20 | 40 | 105 | 3 | 4 | 23 | 2 | 3 |

KECSKEMÉT VÁROS STRATÉGIAI ZAJTÉRKÉPÉNEK FELÜLVIZSGÁLATA

| | | | | | | | | | | | | | | | | | | | | | |
|-----|---|---------------------|---|----|----|----|----|----|----|----|----|----|-------|-----|-----|------|----|----|------|----|----|
| 172 | 2 | Balaton utca | A | 23 | 23 | 23 | 20 | 20 | 20 | 18 | 18 | 19 | 1200 | 60 | 80 | 252 | 10 | 8 | 54 | 6 | 6 |
| 173 | 4 | Dózsa György utca | B | 26 | 24 | 26 | 22 | 21 | 22 | 21 | 19 | 21 | 14160 | 541 | 565 | 2371 | 84 | 88 | 1150 | 45 | 48 |
| 174 | 2 | Balaton utca | D | 23 | 23 | 23 | 20 | 20 | 20 | 18 | 18 | 19 | 1200 | 60 | 80 | 252 | 10 | 8 | 54 | 6 | 6 |
| 175 | 2 | József Attila utca | B | 23 | 23 | 23 | 20 | 20 | 20 | 18 | 18 | 19 | 500 | 20 | 40 | 105 | 3 | 4 | 23 | 2 | 3 |
| 176 | 2 | Bihar utca | D | 23 | 23 | 23 | 20 | 20 | 20 | 18 | 18 | 19 | 500 | 20 | 40 | 105 | 3 | 4 | 23 | 2 | 3 |
| 177 | 2 | Nyíri út | C | 26 | 26 | 26 | 22 | 22 | 22 | 21 | 21 | 21 | 9322 | 51 | 93 | 1743 | 29 | 15 | 1041 | 5 | 10 |
| 178 | 2 | Nyíri út | B | 26 | 26 | 26 | 22 | 22 | 22 | 21 | 21 | 21 | 9322 | 51 | 93 | 1743 | 29 | 15 | 1041 | 5 | 10 |
| 179 | 2 | Ipoly utca | E | 23 | 23 | 23 | 20 | 20 | 20 | 18 | 18 | 19 | 500 | 10 | 10 | 105 | 2 | 1 | 23 | 1 | 1 |
| 180 | 2 | Ady Endre utca | B | 23 | 23 | 23 | 20 | 20 | 20 | 18 | 18 | 19 | 500 | 20 | 40 | 105 | 3 | 4 | 23 | 2 | 3 |
| 181 | 2 | Balaton utca | E | 23 | 23 | 23 | 20 | 20 | 20 | 18 | 18 | 19 | 500 | 20 | 40 | 105 | 3 | 4 | 23 | 2 | 3 |
| 182 | 2 | Szent Imre utca | B | 26 | 26 | 26 | 22 | 22 | 23 | 21 | 21 | 21 | 500 | 20 | 40 | 105 | 3 | 4 | 23 | 2 | 3 |
| 183 | 2 | Mathiász János utca | B | 23 | 23 | 23 | 20 | 20 | 20 | 18 | 18 | 19 | 500 | 20 | 40 | 105 | 3 | 4 | 23 | 2 | 3 |
| 184 | 2 | Lajta utca | B | 23 | 23 | 23 | 20 | 20 | 20 | 18 | 18 | 19 | 500 | 10 | 10 | 105 | 2 | 1 | 23 | 1 | 1 |
| 185 | 2 | Serfőző utca | B | 23 | 23 | 23 | 20 | 20 | 20 | 18 | 18 | 19 | 500 | 10 | 10 | 105 | 2 | 1 | 23 | 1 | 1 |
| 186 | 2 | Vikár Béla utca | B | 23 | 23 | 23 | 20 | 20 | 20 | 18 | 18 | 19 | 500 | 10 | 10 | 105 | 2 | 1 | 23 | 1 | 1 |
| 187 | 4 | Dózsa György utca | B | 26 | 24 | 26 | 22 | 21 | 22 | 21 | 19 | 21 | 14160 | 541 | 565 | 2371 | 84 | 88 | 1150 | 45 | 48 |
| 188 | 1 | Garam utca | C | 23 | 23 | 23 | 20 | 20 | 20 | 18 | 18 | 19 | 500 | 10 | 10 | 105 | 2 | 1 | 23 | 1 | 1 |
| 189 | 4 | Mária körút | B | 26 | 24 | 26 | 22 | 21 | 22 | 21 | 19 | 21 | 13487 | 555 | 462 | 2259 | 86 | 72 | 1095 | 46 | 39 |
| 190 | 4 | Mária körút | C | 38 | 35 | 39 | 32 | 30 | 33 | 30 | 28 | 31 | 13487 | 555 | 462 | 2259 | 86 | 72 | 1095 | 46 | 39 |
| 191 | 4 | Mária körút | C | 38 | 35 | 39 | 32 | 30 | 33 | 30 | 28 | 31 | 13487 | 555 | 462 | 2259 | 86 | 72 | 1095 | 46 | 39 |
| 192 | 4 | Mária körút | C | 37 | 35 | 38 | 31 | 29 | 32 | 30 | 28 | 30 | 13487 | 555 | 462 | 2259 | 86 | 72 | 1095 | 46 | 39 |
| 193 | 4 | Mária körút | B | 36 | 34 | 37 | 31 | 29 | 31 | 29 | 27 | 29 | 13487 | 555 | 462 | 2259 | 86 | 72 | 1095 | 46 | 39 |
| 194 | 2 | Mathiász János utca | B | 23 | 23 | 23 | 20 | 20 | 20 | 18 | 18 | 19 | 500 | 20 | 40 | 105 | 3 | 4 | 23 | 2 | 3 |
| 195 | 4 | Mária körút | C | 26 | 24 | 26 | 22 | 21 | 22 | 21 | 19 | 21 | 13487 | 555 | 462 | 2259 | 86 | 72 | 1095 | 46 | 39 |
| 196 | 2 | Ipoly utca | C | 23 | 22 | 23 | 20 | 19 | 19 | 18 | 18 | 18 | 1200 | 20 | 20 | 252 | 3 | 2 | 54 | 2 | 2 |
| 197 | 2 | Tihany utca | B | 23 | 23 | 23 | 20 | 20 | 20 | 18 | 18 | 19 | 500 | 20 | 40 | 105 | 3 | 4 | 23 | 2 | 3 |
| 198 | 2 | Nyíri út | C | 26 | 26 | 26 | 22 | 22 | 22 | 21 | 21 | 21 | 9322 | 51 | 93 | 1743 | 29 | 15 | 1041 | 5 | 10 |
| 199 | 2 | Serfőző utca | B | 23 | 23 | 23 | 20 | 20 | 20 | 18 | 18 | 19 | 500 | 10 | 10 | 105 | 2 | 1 | 23 | 1 | 1 |
| 200 | 4 | Dózsa György utca | C | 26 | 24 | 26 | 22 | 21 | 22 | 21 | 19 | 21 | 14160 | 541 | 565 | 2371 | 84 | 88 | 1150 | 45 | 48 |
| 201 | 4 | Dózsa György utca | C | 26 | 24 | 26 | 22 | 21 | 22 | 21 | 19 | 21 | 14160 | 541 | 565 | 2371 | 84 | 88 | 1150 | 45 | 48 |
| 202 | 2 | Boldogasszony tér | D | 23 | 23 | 23 | 20 | 20 | 20 | 18 | 18 | 19 | 500 | 10 | 10 | 105 | 2 | 1 | 23 | 1 | 1 |
| 203 | 2 | Boldogasszony tér | D | 23 | 23 | 23 | 20 | 20 | 20 | 18 | 18 | 19 | 500 | 10 | 10 | 105 | 2 | 1 | 23 | 1 | 1 |
| 204 | 1 | Boldogasszony tér | E | 23 | 23 | 23 | 20 | 20 | 20 | 18 | 18 | 19 | 500 | 10 | 10 | 105 | 2 | 1 | 23 | 1 | 1 |
| 205 | 2 | Bihar utca | B | 23 | 23 | 23 | 20 | 20 | 20 | 18 | 18 | 19 | 500 | 20 | 40 | 105 | 3 | 4 | 23 | 2 | 3 |
| 206 | 2 | Bihar utca | B | 23 | 23 | 23 | 20 | 20 | 20 | 18 | 18 | 19 | 500 | 20 | 40 | 105 | 3 | 4 | 23 | 2 | 3 |
| 207 | 2 | József Attila utca | B | 23 | 23 | 23 | 20 | 20 | 20 | 18 | 18 | 19 | 500 | 20 | 40 | 105 | 3 | 4 | 23 | 2 | 3 |
| 208 | 2 | Szent Imre utca | C | 15 | 15 | 16 | 13 | 13 | 13 | 12 | 12 | 13 | 500 | 20 | 40 | 105 | 3 | 4 | 23 | 2 | 3 |
| 209 | 2 | Irinyi utca | C | 15 | 15 | 15 | 13 | 13 | 13 | 12 | 12 | 12 | 4296 | 84 | 183 | 773 | 13 | 28 | 349 | 6 | 14 |
| 210 | 1 | Bibó István utca | B | 23 | 23 | 23 | 20 | 20 | 20 | 18 | 18 | 19 | 500 | 20 | 40 | 105 | 3 | 4 | 23 | 2 | 3 |
| 211 | 2 | Mathiász János utca | B | 23 | 23 | 23 | 20 | 20 | 20 | 18 | 18 | 19 | 500 | 20 | 40 | 105 | 3 | 4 | 23 | 2 | 3 |
| 212 | 2 | Petúr bán utca | E | 23 | 23 | 23 | 20 | 20 | 20 | 18 | 18 | 19 | 500 | 20 | 40 | 105 | 3 | 4 | 23 | 2 | 3 |
| 213 | 4 | Mária körút | C | 26 | 24 | 26 | 22 | 21 | 22 | 21 | 19 | 21 | 13487 | 555 | 462 | 2259 | 86 | 72 | 1095 | 46 | 39 |
| 214 | 4 | Mária körút | C | 26 | 24 | 26 | 22 | 21 | 22 | 21 | 19 | 21 | 13487 | 555 | 462 | 2259 | 86 | 72 | 1095 | 46 | 39 |
| 215 | 1 | Vágó utca | D | 23 | 23 | 23 | 20 | 20 | 20 | 18 | 18 | 19 | 500 | 20 | 40 | 105 | 3 | 4 | 23 | 2 | 3 |

KECSKEMÉT VÁROS STRATÉGIAI ZAJTÉRKÉPÉNEK FELÜLVIZSGÁLATA

| | | | | | | | | | | | | | | | | | | | | | |
|-----|---|---------------------|---|----|----|----|----|----|----|----|----|----|-------|-----|-----|------|----|----|------|----|----|
| 216 | 2 | Bihar utca | B | 23 | 23 | 23 | 20 | 20 | 20 | 18 | 18 | 19 | 500 | 20 | 40 | 105 | 3 | 4 | 23 | 2 | 3 |
| 217 | 2 | Hargita utca | B | 23 | 23 | 23 | 20 | 20 | 20 | 18 | 18 | 19 | 500 | 20 | 40 | 105 | 3 | 4 | 23 | 2 | 3 |
| 218 | 4 | Mária körút | B | 38 | 35 | 38 | 32 | 30 | 32 | 30 | 28 | 31 | 13487 | 555 | 462 | 2259 | 86 | 72 | 1095 | 46 | 39 |
| 219 | 4 | Mária körút | B | 38 | 35 | 38 | 32 | 30 | 32 | 30 | 28 | 31 | 13487 | 555 | 462 | 2259 | 86 | 72 | 1095 | 46 | 51 |
| 220 | 2 | Serfőző utca | B | 38 | 37 | 38 | 32 | 32 | 32 | 30 | 30 | 31 | 500 | 20 | 40 | 105 | 3 | 4 | 23 | 2 | 3 |
| 221 | 2 | Ady Endre utca | B | 23 | 23 | 23 | 20 | 20 | 20 | 18 | 18 | 19 | 500 | 20 | 40 | 105 | 3 | 4 | 23 | 2 | 3 |
| 222 | 2 | Garam utca | E | 23 | 23 | 23 | 20 | 20 | 20 | 18 | 18 | 19 | 500 | 10 | 10 | 105 | 2 | 1 | 23 | 1 | 1 |
| 223 | 1 | Boldogasszony tér | C | 23 | 23 | 23 | 20 | 20 | 20 | 18 | 18 | 19 | 500 | 10 | 10 | 105 | 2 | 1 | 23 | 1 | 1 |
| 224 | 4 | Széchenyi körút | C | 21 | 20 | 21 | 18 | 17 | 18 | 17 | 16 | 17 | 10302 | 244 | 302 | 1926 | 40 | 49 | 1150 | 27 | 39 |
| 225 | 1 | Kőhid utca | B | 23 | 23 | 23 | 20 | 20 | 20 | 18 | 18 | 19 | 1200 | 80 | 100 | 252 | 14 | 10 | 54 | 8 | 8 |
| 226 | 2 | Nyíl utca | B | 21 | 21 | 21 | 18 | 18 | 18 | 17 | 17 | 17 | 1200 | 80 | 100 | 252 | 14 | 10 | 54 | 8 | 8 |
| 227 | 2 | Faragó Béla fasor | E | 23 | 23 | 23 | 20 | 20 | 20 | 18 | 18 | 19 | 500 | 20 | 40 | 105 | 3 | 4 | 23 | 2 | 39 |
| 228 | 2 | Mária utca | C | 23 | 23 | 23 | 20 | 20 | 20 | 18 | 18 | 19 | 1200 | 60 | 80 | 252 | 10 | 8 | 54 | 6 | 6 |
| 229 | 4 | Széchenyi körút | B | 23 | 23 | 23 | 20 | 20 | 20 | 18 | 18 | 19 | 10302 | 244 | 302 | 1926 | 40 | 49 | 1150 | 27 | 39 |
| 230 | 4 | Széchenyi körút | B | 26 | 24 | 26 | 22 | 21 | 22 | 21 | 19 | 21 | 10302 | 244 | 302 | 1926 | 40 | 49 | 1150 | 27 | 39 |
| 231 | 2 | Gáspár András körút | D | 23 | 23 | 23 | 20 | 20 | 20 | 18 | 18 | 19 | 500 | 20 | 40 | 105 | 3 | 4 | 23 | 2 | 3 |
| 232 | 2 | Küküllő utca | C | 23 | 22 | 23 | 20 | 19 | 19 | 18 | 18 | 18 | 3500 | 100 | 100 | 735 | 17 | 10 | 158 | 10 | 8 |
| 233 | 2 | Küküllő utca | B | 23 | 22 | 23 | 20 | 19 | 19 | 18 | 18 | 18 | 3500 | 100 | 100 | 735 | 17 | 10 | 158 | 10 | 8 |
| 234 | 2 | Küküllő utca | B | 23 | 22 | 23 | 20 | 19 | 19 | 18 | 18 | 18 | 3500 | 100 | 100 | 735 | 17 | 10 | 158 | 10 | 8 |
| 235 | 4 | Árpád körút | B | 10 | 10 | 11 | 9 | 8 | 9 | 8 | 8 | 8 | 13904 | 467 | 330 | 2329 | 73 | 51 | 1129 | 39 | 51 |
| 236 | 4 | Dózsa György utca | C | 10 | 10 | 11 | 9 | 8 | 9 | 8 | 8 | 8 | 14160 | 541 | 565 | 2371 | 84 | 88 | 1150 | 45 | 51 |
| 237 | 4 | Petőfi Sándor utca | B | 10 | 11 | 10 | 9 | 9 | 9 | 8 | 8 | 8 | 11078 | 299 | 280 | 2071 | 51 | 47 | 1237 | 48 | 51 |
| 238 | 2 | Szamos utca | B | 23 | 23 | 23 | 20 | 20 | 20 | 18 | 18 | 19 | 500 | 10 | 10 | 105 | 2 | 1 | 23 | 1 | 1 |
| 239 | 1 | Boldogasszony tér | C | 23 | 23 | 23 | 20 | 20 | 20 | 18 | 18 | 19 | 500 | 10 | 10 | 105 | 2 | 1 | 23 | 1 | 1 |
| 240 | 2 | Petúr bán utca | E | 23 | 23 | 23 | 20 | 20 | 20 | 18 | 18 | 19 | 500 | 20 | 40 | 105 | 3 | 4 | 23 | 2 | 3 |
| 241 | 2 | Irinyi utca | C | 23 | 22 | 23 | 20 | 19 | 19 | 18 | 18 | 18 | 4296 | 84 | 183 | 773 | 13 | 28 | 349 | 6 | 14 |
| 242 | 2 | Hosszú utca | B | 23 | 23 | 23 | 20 | 20 | 20 | 18 | 18 | 19 | 1200 | 80 | 100 | 252 | 14 | 10 | 54 | 8 | 8 |
| 243 | 2 | Mária utca | C | 23 | 23 | 23 | 20 | 20 | 20 | 18 | 18 | 19 | 500 | 10 | 20 | 105 | 2 | 2 | 23 | 1 | 2 |
| 244 | 4 | Széchenyi körút | B | 26 | 24 | 26 | 22 | 21 | 22 | 21 | 19 | 21 | 10302 | 244 | 302 | 1926 | 40 | 49 | 1150 | 27 | 39 |
| 245 | 2 | Szövetség tér | B | 23 | 23 | 23 | 20 | 20 | 20 | 18 | 18 | 19 | 500 | 20 | 40 | 105 | 3 | 4 | 23 | 2 | 3 |
| 246 | 4 | Árpád körút | C | 26 | 24 | 26 | 22 | 21 | 22 | 21 | 19 | 21 | 13904 | 467 | 330 | 2329 | 73 | 51 | 1129 | 39 | 28 |
| 247 | 1 | Hoffmann János utca | D | 23 | 23 | 23 | 20 | 20 | 20 | 18 | 18 | 19 | 1200 | 80 | 100 | 252 | 14 | 10 | 54 | 8 | 8 |
| 248 | 1 | Nyíl utca | C | 23 | 23 | 23 | 20 | 20 | 20 | 18 | 18 | 19 | 1200 | 80 | 100 | 252 | 14 | 10 | 54 | 8 | 8 |
| 249 | 2 | Küküllő utca | B | 23 | 22 | 23 | 20 | 19 | 19 | 18 | 18 | 18 | 3500 | 100 | 100 | 735 | 17 | 10 | 158 | 10 | 8 |
| 250 | 2 | Küküllő utca | B | 23 | 22 | 23 | 20 | 19 | 19 | 18 | 18 | 18 | 3500 | 100 | 100 | 735 | 17 | 10 | 158 | 10 | 8 |
| 251 | 1 | Vágó utca | C | 23 | 23 | 23 | 20 | 20 | 20 | 18 | 18 | 19 | 500 | 20 | 40 | 105 | 3 | 4 | 23 | 2 | 3 |
| 252 | 2 | Gáspár András körút | D | 23 | 23 | 23 | 20 | 20 | 20 | 18 | 18 | 19 | 500 | 20 | 40 | 105 | 3 | 4 | 23 | 2 | 3 |
| 253 | 4 | Széchenyi körút | B | 26 | 24 | 26 | 22 | 21 | 22 | 21 | 19 | 21 | 10302 | 244 | 302 | 1926 | 40 | 49 | 1150 | 27 | 39 |
| 254 | 4 | Szövetség tér | C | 37 | 36 | 37 | 32 | 30 | 31 | 30 | 29 | 30 | 4296 | 84 | 183 | 773 | 13 | 28 | 349 | 6 | 21 |
| 255 | 1 | Kőhid utca | B | 23 | 23 | 23 | 20 | 20 | 20 | 18 | 18 | 19 | 1200 | 80 | 100 | 252 | 14 | 10 | 54 | 8 | 8 |
| 256 | 2 | Kőhid utca | C | 23 | 23 | 23 | 20 | 20 | 20 | 18 | 18 | 19 | 1200 | 80 | 100 | 252 | 14 | 10 | 54 | 8 | 8 |
| 257 | 2 | Gáspár András körút | D | 23 | 23 | 23 | 20 | 20 | 20 | 18 | 18 | 19 | 1200 | 80 | 100 | 252 | 14 | 10 | 54 | 8 | 8 |
| 258 | 2 | Losonczy utca | C | 23 | 23 | 23 | 20 | 20 | 20 | 18 | 18 | 19 | 500 | 10 | 20 | 105 | 2 | 2 | 23 | 1 | 2 |
| 259 | 2 | Munkácsy utca | C | 23 | 23 | 23 | 20 | 20 | 20 | 18 | 18 | 19 | 500 | 10 | 20 | 105 | 2 | 2 | 23 | 1 | 2 |

KECSKEMÉT VÁROS STRATÉGIAI ZAJTÉRKÉPÉNEK FELÜLVIZSGÁLATA

| | | | | | | | | | | | | | | | | | | | | | |
|-----|---|----------------------------|---|----|----|----|----|----|----|----|----|----|-------|-----|-----|------|----|----|------|----|-----|
| 260 | 2 | Munkácsy utca | C | 23 | 23 | 23 | 20 | 20 | 20 | 18 | 18 | 19 | 500 | 10 | 20 | 105 | 2 | 2 | 23 | 1 | 2 |
| 261 | 2 | Mária utca | C | 23 | 23 | 23 | 20 | 20 | 20 | 18 | 18 | 19 | 500 | 10 | 20 | 105 | 2 | 2 | 23 | 1 | 2 |
| 262 | 2 | Burga utca | B | 23 | 23 | 23 | 20 | 20 | 20 | 18 | 18 | 19 | 500 | 10 | 10 | 105 | 2 | 1 | 23 | 1 | 1 |
| 263 | 4 | Árpád körút | C | 26 | 24 | 26 | 22 | 21 | 22 | 21 | 19 | 21 | 13904 | 467 | 330 | 2329 | 73 | 51 | 1129 | 39 | 28 |
| 264 | 4 | Árpád körút | C | 26 | 24 | 26 | 22 | 21 | 22 | 21 | 19 | 21 | 13904 | 467 | 330 | 2329 | 73 | 51 | 1129 | 39 | 28 |
| 265 | 4 | Petőfi Sándor utca | B | 26 | 26 | 26 | 22 | 22 | 22 | 21 | 21 | 21 | 11078 | 299 | 280 | 2071 | 51 | 47 | 1237 | 48 | 51 |
| 266 | 2 | Reile Géza utca | B | 23 | 23 | 23 | 20 | 20 | 20 | 18 | 18 | 19 | 500 | 10 | 10 | 105 | 2 | 1 | 23 | 1 | 1 |
| 267 | 4 | Petőfi Sándor utca | B | 26 | 26 | 26 | 22 | 22 | 22 | 21 | 21 | 21 | 11078 | 299 | 280 | 2071 | 51 | 47 | 1237 | 48 | 51 |
| 268 | 4 | Széchenyi körút | B | 26 | 24 | 26 | 22 | 21 | 22 | 21 | 19 | 21 | 12171 | 170 | 195 | 2276 | 28 | 31 | 1359 | 19 | 39 |
| 269 | 2 | Kápolna utca | B | 20 | 19 | 20 | 17 | 16 | 17 | 16 | 15 | 16 | 4056 | 114 | 263 | 730 | 18 | 41 | 329 | 9 | 21 |
| 270 | 1 | Hosszú utca | C | 23 | 23 | 23 | 20 | 20 | 20 | 18 | 18 | 19 | 1200 | 80 | 100 | 252 | 14 | 10 | 54 | 8 | 8 |
| 271 | 1 | Hoffmann János utca | B | 23 | 23 | 23 | 20 | 20 | 20 | 18 | 18 | 19 | 1200 | 80 | 100 | 252 | 14 | 10 | 54 | 8 | 8 |
| 272 | 2 | Szabó Kálmán utca | B | 23 | 23 | 23 | 20 | 20 | 20 | 18 | 18 | 19 | 500 | 10 | 5 | 105 | 2 | 1 | 23 | 1 | 0 |
| 273 | 2 | Ipoly utca | C | 23 | 22 | 23 | 20 | 19 | 19 | 18 | 18 | 18 | 1200 | 20 | 20 | 252 | 3 | 2 | 54 | 2 | 2 |
| 274 | 2 | Ipoly utca | C | 23 | 22 | 23 | 20 | 19 | 19 | 18 | 18 | 18 | 1200 | 20 | 20 | 252 | 3 | 2 | 54 | 2 | 2 |
| 275 | 4 | Széchenyi körút | C | 26 | 24 | 26 | 22 | 21 | 22 | 21 | 19 | 21 | 12171 | 170 | 195 | 2276 | 28 | 31 | 1359 | 19 | 39 |
| 276 | 2 | Gáspár András körút | C | 23 | 23 | 23 | 20 | 20 | 20 | 18 | 18 | 19 | 1200 | 80 | 100 | 252 | 14 | 10 | 54 | 8 | 8 |
| 277 | 2 | Burga utca | B | 23 | 23 | 23 | 20 | 20 | 20 | 18 | 18 | 19 | 500 | 10 | 10 | 105 | 2 | 1 | 23 | 1 | 1 |
| 278 | 2 | Muraközy János utca | D | 23 | 23 | 23 | 20 | 20 | 20 | 18 | 18 | 19 | 500 | 10 | 10 | 105 | 2 | 1 | 23 | 1 | 1 |
| 279 | 2 | Reile Géza utca | C | 23 | 23 | 23 | 20 | 20 | 20 | 18 | 18 | 19 | 500 | 10 | 10 | 105 | 2 | 1 | 23 | 1 | 1 |
| 280 | 2 | Kápolna utca | B | 23 | 22 | 23 | 20 | 19 | 19 | 18 | 18 | 18 | 4056 | 114 | 263 | 730 | 18 | 41 | 329 | 9 | 21 |
| 281 | 2 | Munkácsy utca | C | 23 | 23 | 23 | 20 | 20 | 20 | 18 | 18 | 19 | 500 | 20 | 20 | 105 | 3 | 2 | 23 | 2 | 2 |
| 282 | 2 | Burga utca | C | 23 | 23 | 23 | 20 | 20 | 20 | 18 | 18 | 19 | 500 | 10 | 10 | 105 | 2 | 1 | 23 | 1 | 1 |
| 283 | 2 | Burga utca | D | 23 | 23 | 23 | 20 | 20 | 20 | 18 | 18 | 19 | 500 | 10 | 10 | 105 | 2 | 1 | 23 | 1 | 1 |
| 284 | 4 | Széchenyi körút | C | 26 | 24 | 26 | 22 | 21 | 22 | 21 | 19 | 21 | 12171 | 170 | 195 | 2276 | 28 | 31 | 1359 | 19 | 39 |
| 285 | 4 | Széchenyi körút | C | 26 | 24 | 26 | 22 | 21 | 22 | 21 | 19 | 21 | 12171 | 170 | 195 | 2276 | 28 | 31 | 1359 | 19 | 39 |
| 286 | 1 | Margit utca | B | 23 | 23 | 23 | 20 | 20 | 20 | 18 | 18 | 19 | 500 | 20 | 20 | 105 | 3 | 2 | 23 | 2 | 39 |
| 287 | 1 | Zimay László utca | B | 23 | 23 | 23 | 20 | 20 | 20 | 18 | 18 | 19 | 500 | 10 | 20 | 105 | 2 | 2 | 23 | 1 | 2 |
| 288 | 2 | Losonczy utca | C | 23 | 23 | 23 | 20 | 20 | 20 | 18 | 18 | 19 | 500 | 10 | 20 | 105 | 2 | 2 | 23 | 1 | 2 |
| 289 | 4 | Széchenyi körút | C | 26 | 24 | 26 | 22 | 21 | 22 | 21 | 19 | 21 | 12171 | 170 | 195 | 2276 | 28 | 31 | 1359 | 19 | 39 |
| 290 | 2 | Pásthy Károly utca | C | 23 | 23 | 23 | 20 | 20 | 20 | 18 | 18 | 19 | 500 | 20 | 20 | 105 | 3 | 2 | 23 | 2 | 39 |
| 291 | 4 | Halasi út | B | 26 | 24 | 26 | 22 | 21 | 22 | 21 | 19 | 21 | 6923 | 178 | 213 | 1294 | 29 | 34 | 773 | 19 | 23 |
| 292 | 4 | Halasi út | B | 26 | 24 | 26 | 22 | 21 | 22 | 21 | 19 | 21 | 6923 | 178 | 213 | 1294 | 29 | 34 | 773 | 19 | 23 |
| 293 | 2 | Vasút utca | E | 23 | 22 | 23 | 20 | 19 | 19 | 18 | 18 | 18 | 50 | 0 | 0 | 11 | 0 | 0 | 2 | 0 | 0 |
| 294 | 2 | Fráter György utca | B | 23 | 23 | 23 | 20 | 20 | 20 | 18 | 18 | 19 | 500 | 20 | 20 | 105 | 3 | 2 | 23 | 2 | 2 |
| 295 | 2 | Munkácsy utca | C | 23 | 23 | 23 | 20 | 20 | 20 | 18 | 18 | 19 | 500 | 20 | 20 | 105 | 3 | 2 | 23 | 2 | 2 |
| 296 | 4 | Jókai Mór utca | C | 20 | 20 | 20 | 17 | 17 | 17 | 16 | 16 | 16 | 9175 | 36 | 46 | 1651 | 5 | 7 | 745 | 2 | 28 |
| 297 | 4 | Mátyás tér | B | 20 | 19 | 20 | 17 | 16 | 17 | 16 | 15 | 16 | 13996 | 192 | 255 | 2617 | 32 | 41 | 1563 | 21 | 148 |
| 298 | 4 | Bethlen körút | C | 20 | 19 | 20 | 17 | 16 | 17 | 16 | 15 | 16 | 13869 | 219 | 358 | 2593 | 36 | 58 | 1549 | 24 | 28 |
| 299 | 2 | Mátis Kálmán utca | B | 23 | 23 | 23 | 20 | 20 | 20 | 18 | 18 | 19 | 500 | 10 | 5 | 105 | 2 | 1 | 23 | 1 | 0 |
| 300 | 4 | Bethlen körút | C | 28 | 26 | 28 | 24 | 22 | 24 | 22 | 21 | 23 | 13869 | 219 | 358 | 2593 | 36 | 58 | 1549 | 24 | 40 |
| 301 | 2 | Kazinczy utca | C | 28 | 28 | 29 | 24 | 24 | 24 | 22 | 22 | 23 | 500 | 10 | 20 | 105 | 2 | 2 | 23 | 1 | 2 |
| 302 | 2 | Kecskeméti Végh Mihály tér | E | 23 | 23 | 23 | 20 | 20 | 20 | 18 | 18 | 19 | 500 | 20 | 20 | 105 | 3 | 2 | 23 | 2 | 2 |
| 303 | 2 | Kápolna utca | B | 23 | 22 | 23 | 20 | 19 | 19 | 18 | 18 | 18 | 4056 | 114 | 263 | 730 | 18 | 41 | 329 | 9 | 21 |

KECSKEMÉT VÁROS STRATÉGIAI ZAJTÉRKÉPÉNEK FELÜLVIZSGÁLATA

| | | | | | | | | | | | | | | | | | | | | | |
|-----|---|---------------------------|---|----|----|----|----|----|----|----|----|----|-------|-----|-----|------|----|----|------|----|----|
| 304 | 2 | Munkácsy utca | C | 23 | 23 | 23 | 20 | 20 | 20 | 18 | 18 | 19 | 500 | 20 | 20 | 105 | 3 | 2 | 23 | 2 | 2 |
| 305 | 4 | Bethlen körút | C | 20 | 19 | 20 | 17 | 16 | 17 | 16 | 15 | 16 | 13869 | 219 | 358 | 2593 | 36 | 58 | 1549 | 24 | 40 |
| 306 | 4 | Bethlen körút | C | 37 | 35 | 38 | 31 | 29 | 32 | 30 | 28 | 30 | 13869 | 219 | 358 | 2593 | 36 | 58 | 1549 | 24 | 40 |
| 307 | 2 | Cimbalmos utca | B | 37 | 37 | 38 | 31 | 31 | 32 | 30 | 30 | 30 | 500 | 10 | 20 | 105 | 2 | 2 | 23 | 1 | 2 |
| 308 | 4 | Bethlen körút | C | 20 | 19 | 20 | 17 | 16 | 17 | 16 | 15 | 16 | 13869 | 219 | 358 | 2593 | 36 | 58 | 1549 | 24 | 40 |
| 309 | 4 | Bethlen körút | C | 26 | 24 | 26 | 22 | 21 | 22 | 21 | 19 | 21 | 13869 | 219 | 358 | 2593 | 36 | 58 | 1549 | 24 | 40 |
| 310 | 2 | Bethlen körút | C | 26 | 24 | 26 | 22 | 21 | 22 | 21 | 19 | 21 | 13869 | 219 | 358 | 2593 | 36 | 58 | 1549 | 24 | 40 |
| 311 | 2 | Vacsi köz | C | 23 | 22 | 23 | 20 | 19 | 19 | 18 | 18 | 18 | 3948 | 33 | 37 | 710 | 5 | 5 | 320 | 2 | 3 |
| 312 | 1 | Jósika utca | B | 23 | 23 | 23 | 20 | 20 | 20 | 18 | 18 | 19 | 500 | 10 | 20 | 105 | 2 | 2 | 23 | 1 | 2 |
| 313 | 2 | Kecskeméti Vég Mihály tér | E | 23 | 23 | 23 | 20 | 20 | 20 | 18 | 18 | 19 | 500 | 20 | 20 | 105 | 3 | 2 | 23 | 2 | 2 |
| 314 | 2 | Fráter György utca | B | 23 | 23 | 23 | 20 | 20 | 20 | 18 | 18 | 19 | 500 | 20 | 20 | 105 | 3 | 2 | 23 | 2 | 2 |
| 315 | 2 | Fráter György utca | B | 23 | 23 | 23 | 20 | 20 | 20 | 18 | 18 | 19 | 500 | 20 | 20 | 105 | 3 | 2 | 23 | 2 | 2 |
| 316 | 2 | Kecskeméti Vég Mihály tér | E | 23 | 23 | 23 | 20 | 20 | 20 | 18 | 18 | 19 | 500 | 20 | 20 | 105 | 3 | 2 | 23 | 2 | 2 |
| 317 | 1 | Deák Ferenc tér | B | 23 | 32 | 31 | 20 | 27 | 26 | 18 | 25 | 24 | 4529 | 104 | 163 | 847 | 17 | 26 | 505 | 11 | 18 |
| 318 | 1 | Deák Ferenc tér | B | 23 | 32 | 31 | 20 | 27 | 26 | 18 | 25 | 24 | 7537 | 163 | 261 | 1455 | 36 | 37 | 384 | 20 | 26 |
| 319 | 2 | Szilády Károly utca | B | 26 | 26 | 26 | 22 | 22 | 22 | 21 | 21 | 21 | 7610 | 159 | 356 | 1369 | 25 | 55 | 618 | 12 | 51 |
| 320 | 1 | Petőfi Sándor utca | B | 23 | 32 | 31 | 20 | 27 | 26 | 18 | 25 | 24 | 7537 | 163 | 261 | 1455 | 36 | 37 | 384 | 20 | 26 |
| 321 | 1 | Petőfi Sándor utca | B | 23 | 32 | 31 | 20 | 27 | 26 | 18 | 25 | 24 | 7537 | 163 | 261 | 1455 | 36 | 37 | 384 | 20 | 26 |
| 322 | 4 | Dobó István körút | C | 26 | 26 | 26 | 22 | 22 | 22 | 21 | 21 | 21 | 8371 | 180 | 396 | 1506 | 28 | 61 | 680 | 14 | 32 |
| 323 | 1 | Deák Ferenc tér | B | 26 | 26 | 26 | 22 | 22 | 22 | 21 | 21 | 21 | 3088 | 12 | 12 | 555 | 2 | 1 | 250 | 1 | 0 |
| 324 | 2 | Tompa Mihály utca | B | 23 | 23 | 23 | 20 | 20 | 20 | 18 | 18 | 19 | 500 | 20 | 20 | 105 | 3 | 2 | 23 | 2 | 2 |
| 325 | 2 | Szilády Károly utca | B | 26 | 26 | 26 | 22 | 22 | 22 | 21 | 21 | 21 | 7610 | 159 | 356 | 1369 | 25 | 55 | 618 | 12 | 28 |
| 326 | 2 | Szilády Károly utca | B | 26 | 26 | 26 | 22 | 22 | 22 | 21 | 21 | 21 | 7610 | 159 | 356 | 1369 | 25 | 55 | 618 | 12 | 28 |
| 327 | 1 | Hoffmann János utca | B | 23 | 23 | 23 | 20 | 20 | 20 | 18 | 18 | 19 | 1200 | 80 | 100 | 252 | 14 | 10 | 54 | 8 | 8 |
| 328 | 2 | Tompa Mihály utca | B | 23 | 23 | 23 | 20 | 20 | 20 | 18 | 18 | 19 | 500 | 20 | 20 | 105 | 3 | 2 | 23 | 2 | 2 |
| 329 | 1 | Zimay László utca | B | 23 | 23 | 23 | 20 | 20 | 20 | 18 | 18 | 19 | 500 | 10 | 20 | 105 | 2 | 2 | 23 | 1 | 2 |
| 330 | 1 | Simonyi utca | B | 23 | 23 | 23 | 20 | 20 | 20 | 18 | 18 | 19 | 500 | 10 | 20 | 105 | 2 | 2 | 23 | 1 | 2 |
| 331 | 4 | Halasi út | B | 26 | 24 | 26 | 22 | 21 | 22 | 21 | 19 | 21 | 6923 | 178 | 213 | 1294 | 29 | 34 | 773 | 19 | 23 |
| 332 | 2 | Mihó utca | C | 23 | 23 | 23 | 20 | 20 | 20 | 18 | 18 | 19 | 500 | 20 | 20 | 105 | 3 | 2 | 23 | 2 | 2 |
| 333 | 2 | Mihó utca | C | 23 | 23 | 23 | 20 | 20 | 20 | 18 | 18 | 19 | 500 | 20 | 20 | 105 | 3 | 2 | 23 | 2 | 2 |
| 334 | 4 | Jókai Mór utca | B | 26 | 26 | 26 | 22 | 22 | 22 | 21 | 21 | 21 | 9175 | 36 | 46 | 1651 | 5 | 7 | 745 | 2 | 3 |
| 335 | 2 | Hornyik János körút | D | 26 | 26 | 26 | 22 | 22 | 22 | 21 | 21 | 21 | 7610 | 159 | 356 | 1369 | 25 | 55 | 618 | 12 | 21 |
| 336 | 2 | Csányi utca | C | 23 | 23 | 23 | 20 | 20 | 20 | 18 | 18 | 19 | 3500 | 20 | 30 | 735 | 3 | 3 | 158 | 2 | 2 |
| 337 | 2 | Szilády Károly utca | B | 26 | 26 | 26 | 22 | 22 | 22 | 21 | 21 | 21 | 7610 | 159 | 356 | 1369 | 25 | 55 | 618 | 12 | 28 |
| 338 | 2 | Burga utca | D | 23 | 23 | 23 | 20 | 20 | 20 | 18 | 18 | 19 | 500 | 10 | 10 | 105 | 2 | 1 | 23 | 1 | 1 |
| 339 | 2 | Burga utca | C | 23 | 23 | 23 | 20 | 20 | 20 | 18 | 18 | 19 | 500 | 10 | 10 | 105 | 2 | 1 | 23 | 1 | 1 |
| 340 | 2 | Kápolna utca | B | 23 | 22 | 23 | 20 | 19 | 19 | 18 | 18 | 18 | 4056 | 114 | 263 | 730 | 18 | 41 | 329 | 9 | 21 |
| 341 | 4 | Kossuth körút | B | 21 | 20 | 22 | 18 | 17 | 18 | 17 | 16 | 17 | 9109 | 150 | 270 | 1703 | 25 | 43 | 1017 | 16 | 30 |
| 342 | 4 | Halasi út | B | 21 | 20 | 22 | 18 | 17 | 18 | 17 | 16 | 17 | 6923 | 178 | 213 | 1294 | 29 | 34 | 773 | 19 | 30 |
| 343 | 4 | Batthyány utca | C | 21 | 21 | 21 | 18 | 18 | 18 | 17 | 17 | 17 | 5551 | 160 | 275 | 999 | 25 | 43 | 451 | 13 | 30 |
| 344 | 4 | Árpád körút | B | 21 | 20 | 22 | 18 | 17 | 18 | 17 | 16 | 17 | 13904 | 467 | 330 | 2329 | 73 | 51 | 1129 | 39 | 30 |
| 345 | 2 | Jókai Mór utca | B | 26 | 26 | 26 | 22 | 22 | 22 | 21 | 21 | 21 | 9175 | 36 | 46 | 1651 | 5 | 7 | 745 | 2 | 3 |
| 346 | 2 | Kada Elek utca | D | 23 | 23 | 23 | 20 | 20 | 20 | 18 | 18 | 19 | 1200 | 20 | 40 | 252 | 3 | 4 | 54 | 2 | 3 |
| 347 | 2 | Csányi utca | E | 23 | 23 | 23 | 20 | 20 | 20 | 18 | 18 | 19 | 3500 | 20 | 30 | 735 | 3 | 3 | 158 | 2 | 2 |

KECSKEMÉT VÁROS STRATÉGIAI ZAJTÉRKÉPÉNEK FELÜLVIZSGÁLATA

| | | | | | | | | | | | | | | | | | | | | | |
|-----|---|---------------------|---|----|----|----|----|----|----|----|----|----|------|-----|-----|------|----|----|------|----|----|
| 348 | 2 | Csányi utca | E | 23 | 23 | 23 | 20 | 20 | 20 | 18 | 18 | 19 | 3500 | 20 | 30 | 735 | 3 | 3 | 158 | 2 | 2 |
| 349 | 2 | Széchenyi tér | B | 23 | 23 | 23 | 20 | 20 | 20 | 18 | 18 | 19 | 10 | 0 | 0 | 2 | 0 | 0 | 0 | 0 | 0 |
| 350 | 1 | Budai utca | C | 23 | 23 | 23 | 20 | 20 | 20 | 18 | 18 | 19 | 500 | 10 | 20 | 105 | 2 | 2 | 23 | 1 | 2 |
| 351 | 2 | Kada Elek utca | E | 23 | 23 | 23 | 20 | 20 | 20 | 18 | 18 | 19 | 1200 | 20 | 40 | 252 | 3 | 4 | 54 | 2 | 3 |
| 352 | 2 | Jókai Mór utca | B | 26 | 26 | 26 | 22 | 22 | 22 | 21 | 21 | 21 | 9175 | 36 | 46 | 1651 | 5 | 7 | 745 | 2 | 3 |
| 353 | 2 | Mihó utca | C | 23 | 23 | 23 | 20 | 20 | 20 | 18 | 18 | 19 | 500 | 20 | 20 | 105 | 3 | 2 | 23 | 2 | 2 |
| 354 | 4 | Batthyány utca | B | 26 | 26 | 26 | 22 | 22 | 22 | 21 | 21 | 21 | 5551 | 160 | 275 | 999 | 25 | 43 | 451 | 13 | 22 |
| 355 | 2 | Rávagy tér | B | 23 | 23 | 23 | 20 | 20 | 20 | 18 | 18 | 19 | 1200 | 20 | 40 | 252 | 3 | 4 | 54 | 2 | 3 |
| 356 | 4 | Batthyány utca | C | 26 | 26 | 26 | 22 | 22 | 22 | 21 | 21 | 21 | 5551 | 160 | 275 | 999 | 25 | 43 | 451 | 13 | 22 |
| 357 | 1 | Óz utca | C | 23 | 23 | 23 | 20 | 20 | 20 | 18 | 18 | 19 | 500 | 10 | 20 | 105 | 2 | 2 | 23 | 1 | 2 |
| 358 | 2 | Kada Elek utca | E | 23 | 23 | 23 | 20 | 20 | 20 | 18 | 18 | 19 | 1200 | 20 | 40 | 252 | 3 | 4 | 54 | 2 | 3 |
| 359 | 2 | Hornyik János körút | C | 26 | 26 | 26 | 22 | 22 | 22 | 21 | 21 | 21 | 9085 | 199 | 82 | 1699 | 33 | 13 | 1014 | 32 | 21 |
| 360 | 2 | Kápolna utca | C | 23 | 23 | 23 | 20 | 20 | 20 | 18 | 18 | 19 | 500 | 10 | 10 | 105 | 2 | 1 | 23 | 1 | 1 |
| 361 | 1 | Bagi László utca | E | 23 | 23 | 23 | 20 | 20 | 20 | 18 | 18 | 19 | 500 | 10 | 10 | 105 | 2 | 1 | 23 | 1 | 1 |
| 362 | 4 | Dobó István körút | C | 26 | 26 | 26 | 22 | 22 | 22 | 21 | 21 | 21 | 8371 | 180 | 396 | 1506 | 28 | 61 | 680 | 14 | 32 |
| 363 | 2 | Szarvas utca | D | 23 | 23 | 23 | 20 | 20 | 20 | 18 | 18 | 19 | 500 | 10 | 20 | 105 | 2 | 2 | 23 | 1 | 2 |
| 364 | 2 | Kada Elek utca | E | 23 | 23 | 23 | 20 | 20 | 20 | 18 | 18 | 19 | 1200 | 20 | 40 | 252 | 3 | 4 | 54 | 2 | 3 |
| 365 | 2 | Kada Elek utca | E | 23 | 23 | 23 | 20 | 20 | 20 | 18 | 18 | 19 | 1200 | 20 | 40 | 252 | 3 | 4 | 54 | 2 | 3 |
| 366 | 2 | Kada Elek utca | E | 23 | 23 | 23 | 20 | 20 | 20 | 18 | 18 | 19 | 1200 | 20 | 40 | 252 | 3 | 4 | 54 | 2 | 3 |
| 367 | 1 | Jósika utca | B | 23 | 23 | 23 | 20 | 20 | 20 | 18 | 18 | 19 | 500 | 10 | 20 | 105 | 2 | 2 | 23 | 1 | 2 |
| 368 | 2 | Rávagy tér | B | 23 | 23 | 23 | 20 | 20 | 20 | 18 | 18 | 19 | 1200 | 20 | 40 | 252 | 3 | 4 | 54 | 2 | 3 |
| 369 | 2 | Nefejejs utca | D | 23 | 23 | 23 | 20 | 20 | 20 | 18 | 18 | 19 | 500 | 10 | 20 | 105 | 2 | 2 | 23 | 1 | 2 |
| 370 | 2 | Kada Elek utca | E | 23 | 23 | 23 | 20 | 20 | 20 | 18 | 18 | 19 | 1200 | 20 | 40 | 252 | 3 | 4 | 54 | 2 | 3 |
| 371 | 1 | Lechner Ödön utca | B | 26 | 26 | 26 | 22 | 22 | 22 | 21 | 21 | 21 | 3088 | 12 | 12 | 555 | 2 | 1 | 250 | 1 | 0 |
| 372 | 2 | Deák Ferenc tér | E | 23 | 23 | 23 | 20 | 20 | 20 | 18 | 18 | 19 | 3500 | 20 | 30 | 735 | 3 | 3 | 158 | 2 | 2 |
| 373 | 2 | Deák Ferenc tér | E | 23 | 23 | 23 | 20 | 20 | 20 | 18 | 18 | 19 | 3500 | 20 | 30 | 735 | 3 | 3 | 158 | 2 | 2 |
| 374 | 2 | Deák Ferenc tér | B | 26 | 26 | 26 | 22 | 22 | 22 | 21 | 21 | 21 | 3088 | 12 | 12 | 555 | 2 | 1 | 250 | 1 | 0 |
| 375 | 2 | Forrás utca | B | 23 | 23 | 23 | 20 | 20 | 20 | 18 | 18 | 19 | 1200 | 20 | 40 | 252 | 3 | 4 | 54 | 2 | 3 |
| 376 | 2 | Kápolna utca | C | 23 | 23 | 23 | 20 | 20 | 20 | 18 | 18 | 19 | 500 | 10 | 10 | 105 | 2 | 1 | 23 | 1 | 1 |
| 377 | 1 | Kápolna utca | B | 23 | 23 | 23 | 20 | 20 | 20 | 18 | 18 | 19 | 500 | 10 | 10 | 105 | 2 | 1 | 23 | 1 | 1 |
| 378 | 2 | Bánffy utca | D | 23 | 23 | 23 | 20 | 20 | 20 | 18 | 18 | 19 | 500 | 10 | 20 | 105 | 2 | 2 | 23 | 1 | 2 |
| 379 | 2 | Cimbalmos utca | B | 23 | 23 | 23 | 20 | 20 | 20 | 18 | 18 | 19 | 500 | 10 | 20 | 105 | 2 | 2 | 23 | 1 | 2 |
| 380 | 2 | Kada Elek utca | E | 23 | 23 | 23 | 20 | 20 | 20 | 18 | 18 | 19 | 1200 | 20 | 40 | 252 | 3 | 4 | 54 | 2 | 3 |
| 381 | 2 | Kada Elek utca | E | 23 | 23 | 23 | 20 | 20 | 20 | 18 | 18 | 19 | 1200 | 20 | 40 | 252 | 3 | 4 | 54 | 2 | 3 |
| 382 | 2 | Vasút utca | B | 23 | 22 | 23 | 20 | 19 | 19 | 18 | 18 | 18 | 273 | 14 | 45 | 49 | 2 | 7 | 22 | 1 | 3 |
| 383 | 2 | Matkói út | B | 23 | 22 | 23 | 20 | 19 | 19 | 18 | 18 | 18 | 273 | 14 | 45 | 49 | 2 | 7 | 22 | 1 | 3 |
| 384 | 4 | Batthyány utca | B | 33 | 34 | 33 | 28 | 29 | 28 | 27 | 27 | 27 | 5551 | 160 | 275 | 999 | 25 | 43 | 451 | 13 | 22 |
| 385 | 2 | Batthyány utca | C | 21 | 21 | 21 | 18 | 18 | 18 | 17 | 17 | 17 | 6407 | 188 | 436 | 1153 | 30 | 68 | 520 | 15 | 35 |
| 386 | 1 | Batthyány utca | B | 23 | 32 | 31 | 20 | 27 | 26 | 18 | 25 | 24 | 6234 | 140 | 288 | 1203 | 31 | 41 | 318 | 17 | 29 |
| 387 | 1 | Batthyány utca | B | 33 | 46 | 44 | 28 | 39 | 38 | 27 | 37 | 35 | 6234 | 140 | 288 | 1203 | 31 | 41 | 318 | 17 | 29 |
| 388 | 1 | Batthyány utca | B | 21 | 29 | 28 | 18 | 25 | 24 | 17 | 23 | 22 | 6234 | 140 | 288 | 1203 | 31 | 41 | 318 | 17 | 29 |
| 389 | 1 | Batthyány utca | B | 23 | 32 | 31 | 20 | 27 | 26 | 18 | 25 | 24 | 6234 | 140 | 288 | 1203 | 31 | 41 | 318 | 17 | 29 |
| 390 | 2 | Horváth Döme körút | B | 13 | 13 | 14 | 11 | 11 | 12 | 11 | 11 | 11 | 4607 | 31 | 43 | 829 | 4 | 6 | 374 | 2 | 3 |
| 391 | 2 | Kada Elek utca | E | 23 | 23 | 23 | 20 | 20 | 20 | 18 | 18 | 19 | 1200 | 20 | 40 | 252 | 3 | 4 | 54 | 2 | 3 |

KECSKEMÉT VÁROS STRATÉGIAI ZAJTÉRKÉPÉNEK FELÜLVIZSGÁLATA

| | | | | | | | | | | | | | | | | | | | | | |
|-----|---|--------------------|---|----|----|----|----|----|----|----|----|----|-------|-----|-----|------|----|----|------|----|----|
| 392 | 2 | Piaristák tere | C | 26 | 26 | 26 | 22 | 22 | 22 | 21 | 21 | 21 | 9085 | 199 | 82 | 1699 | 33 | 13 | 1014 | 32 | 15 |
| 393 | 2 | Piaristák tere | B | 23 | 23 | 23 | 20 | 20 | 20 | 18 | 18 | 19 | 500 | 20 | 20 | 105 | 3 | 2 | 23 | 2 | 2 |
| 394 | 2 | Szárny utca | D | 23 | 23 | 23 | 20 | 20 | 20 | 18 | 18 | 19 | 500 | 10 | 20 | 105 | 2 | 2 | 23 | 1 | 2 |
| 395 | 2 | Szarvas utca | D | 23 | 23 | 23 | 20 | 20 | 20 | 18 | 18 | 19 | 500 | 10 | 20 | 105 | 2 | 2 | 23 | 1 | 2 |
| 396 | 2 | Jókai Mór utca | B | 26 | 26 | 26 | 22 | 22 | 22 | 21 | 21 | 21 | 9175 | 36 | 46 | 1651 | 5 | 7 | 745 | 2 | 3 |
| 397 | 2 | Erdősi Imre utca | E | 23 | 23 | 23 | 20 | 20 | 20 | 18 | 18 | 19 | 500 | 10 | 20 | 105 | 2 | 2 | 23 | 1 | 2 |
| 398 | 4 | Kossuth körút | B | 26 | 24 | 26 | 22 | 21 | 22 | 21 | 19 | 21 | 9109 | 150 | 270 | 1703 | 25 | 43 | 1017 | 16 | 30 |
| 399 | 4 | Kossuth körút | B | 26 | 24 | 26 | 22 | 21 | 22 | 21 | 19 | 21 | 9109 | 150 | 270 | 1703 | 25 | 43 | 1017 | 16 | 30 |
| 400 | 2 | Szegedi út | C | 23 | 23 | 23 | 20 | 20 | 20 | 18 | 18 | 19 | 500 | 10 | 10 | 105 | 2 | 1 | 23 | 1 | 1 |
| 401 | 2 | Piaristák tere | C | 26 | 26 | 26 | 22 | 22 | 22 | 21 | 21 | 21 | 4543 | 100 | 41 | 850 | 17 | 7 | 507 | 16 | 12 |
| 402 | 1 | Luther köz | B | 23 | 23 | 23 | 20 | 20 | 20 | 18 | 18 | 19 | 500 | 10 | 10 | 105 | 2 | 1 | 23 | 1 | 1 |
| 403 | 1 | Luther köz | B | 23 | 23 | 23 | 20 | 20 | 20 | 18 | 18 | 19 | 500 | 10 | 10 | 105 | 2 | 1 | 23 | 1 | 1 |
| 404 | 1 | Piaristák tere | B | 26 | 26 | 26 | 22 | 22 | 22 | 21 | 21 | 21 | 4543 | 100 | 41 | 850 | 17 | 7 | 507 | 16 | 12 |
| 405 | 2 | Piaristák tere | C | 23 | 23 | 23 | 20 | 20 | 20 | 18 | 18 | 19 | 9085 | 199 | 82 | 1908 | 35 | 8 | 409 | 21 | 6 |
| 406 | 2 | Horog utca | B | 23 | 23 | 23 | 20 | 20 | 20 | 18 | 18 | 19 | 1200 | 20 | 40 | 252 | 3 | 4 | 54 | 2 | 3 |
| 407 | 2 | Forrás utca | D | 23 | 23 | 23 | 20 | 20 | 20 | 18 | 18 | 19 | 1200 | 20 | 40 | 252 | 3 | 4 | 54 | 2 | 3 |
| 408 | 2 | Szárny utca | D | 23 | 23 | 23 | 20 | 20 | 20 | 18 | 18 | 19 | 500 | 10 | 20 | 105 | 2 | 2 | 23 | 1 | 2 |
| 409 | 2 | Balay utca | D | 23 | 23 | 23 | 20 | 20 | 20 | 18 | 18 | 19 | 500 | 10 | 20 | 105 | 2 | 2 | 23 | 1 | 2 |
| 410 | 2 | Szárny utca | D | 23 | 23 | 23 | 20 | 20 | 20 | 18 | 18 | 19 | 500 | 10 | 20 | 105 | 2 | 2 | 23 | 1 | 2 |
| 411 | 1 | Arany János utca | E | 23 | 23 | 23 | 20 | 20 | 20 | 18 | 18 | 19 | 500 | 10 | 10 | 105 | 2 | 1 | 23 | 1 | 1 |
| 412 | 1 | Arany János utca | E | 23 | 23 | 23 | 20 | 20 | 20 | 18 | 18 | 19 | 500 | 10 | 10 | 105 | 2 | 1 | 23 | 1 | 1 |
| 413 | 2 | Zápolya János utca | B | 23 | 23 | 23 | 20 | 20 | 20 | 18 | 18 | 19 | 1200 | 20 | 40 | 252 | 3 | 4 | 54 | 2 | 3 |
| 414 | 2 | Zápolya János utca | C | 24 | 24 | 24 | 20 | 20 | 21 | 19 | 19 | 20 | 1200 | 20 | 40 | 252 | 3 | 4 | 54 | 2 | 3 |
| 415 | 2 | Bethlen körút | C | 32 | 29 | 32 | 27 | 25 | 27 | 25 | 24 | 26 | 13869 | 219 | 358 | 2593 | 36 | 58 | 1549 | 24 | 40 |
| 416 | 2 | Kada Elek utca | C | 32 | 31 | 32 | 27 | 27 | 27 | 25 | 25 | 26 | 1200 | 20 | 40 | 252 | 3 | 4 | 54 | 2 | 3 |
| 417 | 2 | Kada Elek utca | E | 32 | 31 | 32 | 27 | 27 | 27 | 25 | 25 | 26 | 1200 | 20 | 40 | 252 | 3 | 4 | 54 | 2 | 3 |
| 418 | 2 | Bethlen körút | C | 32 | 29 | 32 | 27 | 25 | 27 | 25 | 24 | 26 | 13869 | 219 | 358 | 2593 | 36 | 58 | 1549 | 24 | 40 |
| 419 | 2 | Szegedi út | B | 23 | 23 | 23 | 20 | 20 | 20 | 18 | 18 | 19 | 500 | 10 | 10 | 105 | 2 | 1 | 23 | 1 | 1 |
| 420 | 4 | Kossuth körút | B | 31 | 29 | 32 | 27 | 25 | 27 | 25 | 23 | 25 | 9109 | 150 | 270 | 1703 | 25 | 43 | 1017 | 16 | 30 |
| 421 | 4 | Kossuth körút | B | 26 | 24 | 26 | 22 | 21 | 22 | 21 | 19 | 21 | 9109 | 150 | 270 | 1703 | 25 | 43 | 1017 | 16 | 30 |
| 422 | 1 | Piaristák tere | B | 26 | 26 | 26 | 22 | 22 | 22 | 21 | 21 | 21 | 7937 | 85 | 169 | 1532 | 19 | 24 | 405 | 10 | 17 |
| 423 | 1 | Kápolna utca | E | 23 | 23 | 23 | 20 | 20 | 20 | 18 | 18 | 19 | 1 | 0 | 0 | 0 | 0 | 0 | 0 | 0 | 0 |
| 424 | 1 | Szabadság tér | E | 23 | 23 | 23 | 20 | 20 | 20 | 18 | 18 | 19 | 0 | 0 | 0 | 0 | 0 | 0 | 0 | 0 | 0 |
| 425 | 2 | Bánffy utca | C | 23 | 23 | 23 | 20 | 20 | 20 | 18 | 18 | 19 | 500 | 10 | 20 | 105 | 2 | 2 | 23 | 1 | 2 |
| 426 | 2 | Erdősi Imre utca | E | 23 | 23 | 23 | 20 | 20 | 20 | 18 | 18 | 19 | 500 | 10 | 20 | 105 | 2 | 2 | 23 | 1 | 2 |
| 427 | 1 | Horváth Cirill tér | E | 23 | 23 | 23 | 20 | 20 | 20 | 18 | 18 | 19 | 500 | 10 | 20 | 105 | 2 | 2 | 23 | 1 | 2 |
| 428 | 2 | Horváth Döme körút | B | 24 | 24 | 24 | 20 | 20 | 21 | 19 | 19 | 20 | 4607 | 31 | 43 | 829 | 4 | 6 | 374 | 2 | 3 |
| 429 | 1 | Őz utca | C | 23 | 23 | 23 | 20 | 20 | 20 | 18 | 18 | 19 | 500 | 10 | 20 | 105 | 2 | 2 | 23 | 1 | 2 |
| 430 | 2 | Galamb utca | D | 23 | 23 | 23 | 20 | 20 | 20 | 18 | 18 | 19 | 500 | 10 | 20 | 105 | 2 | 2 | 23 | 1 | 2 |
| 431 | 2 | Eötvös utca | B | 23 | 23 | 23 | 20 | 20 | 20 | 18 | 18 | 19 | 1200 | 20 | 40 | 252 | 3 | 4 | 54 | 2 | 3 |
| 432 | 2 | Forrás utca | E | 23 | 23 | 23 | 20 | 20 | 20 | 18 | 18 | 19 | 1200 | 20 | 40 | 252 | 3 | 4 | 54 | 2 | 3 |
| 433 | 2 | Katona József tér | B | 17 | 17 | 17 | 14 | 14 | 15 | 14 | 14 | 14 | 1200 | 10 | 20 | 252 | 2 | 2 | 54 | 1 | 2 |
| 434 | 2 | Batthyány utca | C | 21 | 21 | 21 | 18 | 18 | 18 | 17 | 17 | 17 | 6407 | 188 | 436 | 1153 | 30 | 68 | 520 | 15 | 35 |
| 435 | 2 | Batthyány utca | C | 17 | 17 | 17 | 14 | 15 | 14 | 14 | 14 | 14 | 6407 | 188 | 436 | 1153 | 30 | 68 | 520 | 15 | 35 |

KECSKEMÉT VÁROS STRATÉGIAI ZAJTÉRKÉPÉNEK FELÜLVIZSGÁLATA

| | | | | | | | | | | | | | | | | | | | | | |
|-----|---|---------------------|---|----|----|----|----|----|----|----|----|----|------|-----|-----|------|----|----|-----|----|----|
| 436 | 2 | Batthyány utca | C | 28 | 28 | 28 | 24 | 24 | 24 | 22 | 23 | 22 | 6407 | 188 | 436 | 1153 | 30 | 68 | 520 | 15 | 35 |
| 437 | 2 | Katona József tér | E | 28 | 28 | 28 | 24 | 24 | 24 | 22 | 22 | 23 | 1200 | 10 | 20 | 252 | 2 | 2 | 54 | 1 | 2 |
| 438 | 2 | Zápolya János utca | B | 23 | 23 | 23 | 20 | 20 | 20 | 18 | 18 | 19 | 1200 | 20 | 40 | 252 | 3 | 4 | 54 | 2 | 3 |
| 439 | 2 | Zsinór utca | A | 23 | 23 | 23 | 20 | 20 | 20 | 18 | 18 | 19 | 500 | 10 | 10 | 105 | 2 | 1 | 23 | 1 | 1 |
| 440 | 2 | Szegedi út | C | 23 | 23 | 23 | 20 | 20 | 20 | 18 | 18 | 19 | 500 | 10 | 10 | 105 | 2 | 1 | 23 | 1 | 1 |
| 441 | 2 | Batthyány utca | D | 35 | 36 | 35 | 30 | 30 | 30 | 28 | 29 | 28 | 6407 | 188 | 436 | 1153 | 30 | 68 | 520 | 15 | 35 |
| 442 | 2 | Bálvány utca | C | 23 | 23 | 23 | 20 | 20 | 20 | 18 | 18 | 19 | 500 | 10 | 20 | 105 | 2 | 2 | 23 | 1 | 2 |
| 443 | 2 | Koháry István körút | D | 26 | 26 | 26 | 22 | 22 | 22 | 21 | 21 | 21 | 6698 | 134 | 292 | 1205 | 21 | 45 | 544 | 10 | 23 |
| 444 | 1 | Horváth Cirill tér | C | 23 | 23 | 23 | 20 | 20 | 20 | 18 | 18 | 19 | 2613 | 27 | 4 | 488 | 4 | 0 | 291 | 4 | 0 |
| 445 | 2 | Szarvas utca | B | 23 | 23 | 23 | 20 | 20 | 20 | 18 | 18 | 19 | 500 | 10 | 20 | 105 | 2 | 2 | 23 | 1 | 2 |
| 446 | 2 | Galamb utca | C | 23 | 23 | 23 | 20 | 20 | 20 | 18 | 18 | 19 | 500 | 10 | 20 | 105 | 2 | 2 | 23 | 1 | 2 |
| 447 | 2 | Zápolya János utca | A | 23 | 23 | 23 | 20 | 20 | 20 | 18 | 18 | 19 | 1200 | 20 | 40 | 252 | 3 | 4 | 54 | 2 | 3 |
| 448 | 2 | Magyar utca | D | 23 | 23 | 23 | 20 | 20 | 20 | 18 | 18 | 19 | 1200 | 20 | 40 | 252 | 3 | 4 | 54 | 2 | 3 |
| 449 | 2 | Zápolya János utca | C | 23 | 23 | 23 | 20 | 20 | 20 | 18 | 18 | 19 | 1200 | 20 | 40 | 252 | 3 | 4 | 54 | 2 | 3 |
| 450 | 2 | Budai utca | E | 23 | 23 | 23 | 20 | 20 | 20 | 18 | 18 | 19 | 500 | 10 | 20 | 105 | 2 | 2 | 23 | 1 | 2 |
| 451 | 2 | Trombita utca | B | 23 | 23 | 23 | 20 | 20 | 20 | 18 | 18 | 19 | 1200 | 10 | 20 | 252 | 2 | 2 | 54 | 1 | 2 |
| 452 | 2 | Katona József tér | B | 17 | 17 | 17 | 14 | 14 | 15 | 14 | 14 | 14 | 1200 | 10 | 20 | 252 | 2 | 2 | 54 | 1 | 2 |
| 453 | 2 | Katona József tér | B | 23 | 23 | 23 | 20 | 20 | 20 | 18 | 18 | 19 | 1200 | 10 | 20 | 252 | 2 | 2 | 54 | 1 | 2 |
| 454 | 2 | Zöldfa utca | A | 23 | 23 | 23 | 20 | 20 | 20 | 18 | 18 | 19 | 500 | 10 | 10 | 105 | 2 | 1 | 23 | 1 | 1 |
| 455 | 1 | Arany János utca | E | 23 | 23 | 23 | 20 | 20 | 20 | 18 | 18 | 19 | 500 | 20 | 20 | 105 | 3 | 2 | 23 | 2 | 2 |
| 456 | 1 | Szabadság tér | E | 23 | 23 | 23 | 20 | 20 | 20 | 18 | 18 | 19 | 500 | 20 | 20 | 105 | 3 | 2 | 23 | 2 | 2 |
| 457 | 2 | Zápolya János utca | A | 23 | 23 | 23 | 20 | 20 | 20 | 18 | 18 | 19 | 1200 | 20 | 40 | 252 | 3 | 4 | 54 | 2 | 3 |
| 458 | 2 | Forrás utca | E | 23 | 23 | 23 | 20 | 20 | 20 | 18 | 18 | 19 | 1200 | 20 | 40 | 252 | 3 | 4 | 54 | 2 | 3 |
| 459 | 1 | Katona József tér | E | 23 | 23 | 23 | 20 | 20 | 20 | 18 | 18 | 19 | 1200 | 10 | 20 | 252 | 2 | 2 | 54 | 1 | 2 |
| 460 | 1 | Lestár tér | C | 23 | 23 | 22 | 19 | 19 | 19 | 18 | 18 | 18 | 3088 | 12 | 12 | 555 | 2 | 1 | 250 | 1 | 0 |
| 461 | 2 | Katona József tér | C | 23 | 23 | 22 | 19 | 19 | 19 | 18 | 18 | 18 | 6407 | 188 | 436 | 1153 | 30 | 68 | 520 | 15 | 35 |
| 462 | 1 | Katona József tér | C | 23 | 23 | 22 | 19 | 19 | 19 | 18 | 18 | 18 | 3500 | 188 | 436 | 676 | 30 | 68 | 179 | 15 | 35 |
| 463 | 2 | Borz utca | C | 23 | 23 | 23 | 20 | 20 | 20 | 18 | 18 | 19 | 500 | 10 | 20 | 105 | 2 | 2 | 23 | 1 | 2 |
| 464 | 2 | Bálvány utca | C | 23 | 23 | 23 | 20 | 20 | 20 | 18 | 18 | 19 | 500 | 10 | 20 | 105 | 2 | 2 | 23 | 1 | 2 |
| 465 | 2 | Bálvány utca | C | 23 | 23 | 23 | 20 | 20 | 20 | 18 | 18 | 19 | 500 | 10 | 20 | 105 | 2 | 2 | 23 | 1 | 2 |
| 466 | 1 | Csokonai utca | E | 23 | 23 | 23 | 20 | 20 | 20 | 18 | 18 | 19 | 500 | 20 | 10 | 105 | 3 | 1 | 23 | 2 | 1 |
| 467 | 2 | Budai utca | E | 23 | 23 | 23 | 20 | 20 | 20 | 18 | 18 | 19 | 500 | 10 | 20 | 105 | 2 | 2 | 23 | 1 | 2 |
| 468 | 2 | Kaszap utca | E | 23 | 23 | 23 | 20 | 20 | 20 | 18 | 18 | 19 | 500 | 10 | 20 | 105 | 2 | 2 | 23 | 1 | 2 |
| 469 | 2 | Kaszap utca | E | 23 | 23 | 23 | 20 | 20 | 20 | 18 | 18 | 19 | 1200 | 20 | 40 | 252 | 3 | 4 | 54 | 2 | 3 |
| 470 | 2 | Kossuth körút | A | 23 | 23 | 23 | 20 | 20 | 20 | 18 | 18 | 19 | 1200 | 20 | 40 | 252 | 3 | 4 | 54 | 2 | 3 |
| 471 | 2 | Szegedi út | E | 23 | 23 | 23 | 20 | 20 | 20 | 18 | 18 | 19 | 500 | 10 | 10 | 105 | 2 | 1 | 23 | 1 | 1 |
| 472 | 2 | Dankó Pista utca | A | 23 | 23 | 23 | 20 | 20 | 20 | 18 | 18 | 19 | 500 | 10 | 10 | 105 | 2 | 1 | 23 | 1 | 1 |
| 473 | 2 | Szegedi út | C | 23 | 23 | 23 | 20 | 20 | 20 | 18 | 18 | 19 | 500 | 10 | 10 | 105 | 2 | 1 | 23 | 1 | 1 |
| 474 | 1 | Horváth Cirill tér | C | 23 | 23 | 23 | 20 | 20 | 20 | 18 | 18 | 19 | 2613 | 27 | 4 | 488 | 4 | 0 | 291 | 4 | 0 |
| 475 | 1 | Horváth Cirill tér | B | 23 | 23 | 23 | 20 | 20 | 20 | 18 | 18 | 19 | 500 | 10 | 20 | 105 | 2 | 2 | 23 | 1 | 2 |
| 476 | 2 | Kinizsi utca | D | 23 | 23 | 23 | 20 | 20 | 20 | 18 | 18 | 19 | 500 | 10 | 10 | 105 | 2 | 1 | 23 | 1 | 1 |
| 477 | 2 | Szegedi út | C | 23 | 23 | 23 | 20 | 20 | 20 | 18 | 18 | 19 | 500 | 10 | 10 | 105 | 2 | 1 | 23 | 1 | 1 |
| 478 | 1 | Csáky utca | C | 23 | 23 | 23 | 20 | 20 | 20 | 18 | 18 | 19 | 500 | 20 | 10 | 105 | 3 | 1 | 23 | 2 | 1 |
| 479 | 2 | Kaszap utca | E | 23 | 23 | 23 | 20 | 20 | 20 | 18 | 18 | 19 | 1200 | 20 | 40 | 252 | 3 | 4 | 54 | 2 | 3 |

KECSKEMÉT VÁROS STRATÉGIAI ZAJTÉRKÉPÉNEK FELÜLVIZSGÁLATA

| | | | | | | | | | | | | | | | | | | | | | |
|-----|---|------------------------------|---|----|----|----|----|----|----|----|----|----|-------|-----|-----|------|----|----|------|----|----|
| 480 | 2 | Kaszap utca | E | 23 | 23 | 23 | 20 | 20 | 20 | 18 | 18 | 19 | 1200 | 20 | 40 | 252 | 3 | 4 | 54 | 2 | 3 |
| 481 | 2 | Kaszap utca | B | 23 | 23 | 23 | 20 | 20 | 20 | 18 | 18 | 19 | 1200 | 20 | 40 | 252 | 3 | 4 | 54 | 2 | 3 |
| 482 | 2 | Koháry István körút | E | 26 | 26 | 26 | 22 | 22 | 22 | 21 | 21 | 21 | 6698 | 134 | 292 | 1205 | 21 | 45 | 544 | 10 | 23 |
| 483 | 1 | Szabadság tér | E | 23 | 23 | 23 | 20 | 20 | 20 | 18 | 18 | 19 | 500 | 20 | 20 | 105 | 3 | 2 | 23 | 2 | 2 |
| 484 | 2 | Koháry István körút | D | 26 | 26 | 26 | 22 | 22 | 22 | 21 | 21 | 21 | 6698 | 134 | 292 | 1205 | 21 | 45 | 544 | 10 | 23 |
| 485 | 2 | Galamb utca | C | 23 | 23 | 23 | 20 | 20 | 20 | 18 | 18 | 19 | 500 | 10 | 20 | 105 | 2 | 2 | 23 | 1 | 2 |
| 486 | 2 | Horváth Döme körút | B | 23 | 23 | 23 | 20 | 20 | 20 | 18 | 18 | 19 | 4607 | 31 | 43 | 829 | 4 | 6 | 374 | 2 | 3 |
| 487 | 2 | Thököly utca | E | 23 | 22 | 23 | 20 | 19 | 19 | 18 | 18 | 18 | 500 | 10 | 10 | 105 | 2 | 1 | 23 | 1 | 1 |
| 488 | 2 | Bethlen körút | C | 26 | 24 | 26 | 22 | 21 | 22 | 21 | 19 | 21 | 13869 | 219 | 358 | 2593 | 36 | 58 | 1549 | 24 | 40 |
| 489 | 2 | Bethlen körút | B | 26 | 24 | 26 | 22 | 21 | 22 | 21 | 19 | 21 | 13869 | 219 | 358 | 2593 | 36 | 58 | 1549 | 24 | 26 |
| 490 | 2 | Bálvány utca | E | 23 | 23 | 23 | 20 | 20 | 20 | 18 | 18 | 19 | 500 | 10 | 20 | 105 | 2 | 2 | 23 | 1 | 2 |
| 491 | 2 | Budai utca | B | 23 | 23 | 23 | 20 | 20 | 20 | 18 | 18 | 19 | 500 | 10 | 20 | 105 | 2 | 2 | 23 | 1 | 2 |
| 492 | 1 | Árok utca | C | 23 | 23 | 23 | 20 | 20 | 20 | 18 | 18 | 19 | 500 | 10 | 20 | 105 | 2 | 2 | 23 | 1 | 2 |
| 493 | 2 | Rigó utca | A | 23 | 23 | 23 | 20 | 20 | 20 | 18 | 18 | 19 | 200 | 10 | 10 | 42 | 2 | 1 | 9 | 1 | 1 |
| 494 | 2 | Bajcsy-Zsilinszky Endre krt. | B | 23 | 22 | 23 | 20 | 19 | 19 | 18 | 18 | 18 | 3000 | 50 | 50 | 630 | 9 | 5 | 135 | 5 | 4 |
| 495 | 2 | Bajcsy-Zsilinszky Endre krt. | B | 23 | 22 | 23 | 20 | 19 | 19 | 18 | 18 | 18 | 3084 | 50 | 56 | 555 | 8 | 8 | 250 | 4 | 3 |
| 496 | 2 | Bajcsy-Zsilinszky Endre krt. | B | 23 | 22 | 23 | 20 | 19 | 19 | 18 | 18 | 18 | 3084 | 50 | 56 | 555 | 8 | 8 | 250 | 4 | 4 |
| 497 | 1 | Katona József tér | E | 23 | 23 | 23 | 20 | 20 | 20 | 18 | 18 | 19 | 1200 | 10 | 20 | 252 | 2 | 2 | 54 | 1 | 2 |
| 498 | 2 | Katona József tér | E | 23 | 22 | 23 | 20 | 19 | 19 | 18 | 18 | 18 | 3000 | 50 | 50 | 630 | 9 | 5 | 135 | 5 | 4 |
| 499 | 2 | Katona József tér | D | 26 | 27 | 26 | 22 | 23 | 22 | 21 | 21 | 21 | 3500 | 188 | 436 | 676 | 30 | 68 | 179 | 15 | 35 |
| 500 | 2 | Erkel Ferenc utca | E | 23 | 23 | 23 | 20 | 20 | 20 | 18 | 18 | 19 | 200 | 10 | 10 | 42 | 2 | 1 | 9 | 1 | 1 |
| 501 | 2 | Katona József tér | D | 23 | 22 | 23 | 20 | 19 | 19 | 18 | 18 | 18 | 3000 | 50 | 50 | 630 | 9 | 5 | 135 | 5 | 4 |
| 502 | 1 | Katona József tér | C | 26 | 27 | 26 | 22 | 23 | 22 | 21 | 21 | 21 | 3500 | 188 | 436 | 676 | 30 | 68 | 179 | 15 | 35 |
| 503 | 2 | Koháry István körút | E | 26 | 26 | 26 | 22 | 22 | 22 | 21 | 21 | 21 | 6500 | 150 | 300 | 1255 | 33 | 42 | 332 | 18 | 30 |
| 504 | 1 | Rákóczi út | E | 26 | 26 | 26 | 22 | 22 | 22 | 21 | 21 | 21 | 4460 | 213 | 480 | 802 | 34 | 75 | 362 | 17 | 23 |
| 505 | 2 | Csányi János körút | E | 26 | 26 | 26 | 22 | 22 | 22 | 21 | 21 | 21 | 6500 | 150 | 300 | 1255 | 33 | 42 | 332 | 18 | 30 |
| 506 | 1 | Wesselényi utca | B | 23 | 23 | 23 | 20 | 20 | 20 | 18 | 18 | 19 | 500 | 10 | 20 | 105 | 2 | 2 | 23 | 1 | 2 |
| 507 | 1 | Nagykőrösi utca | E | 23 | 23 | 23 | 20 | 20 | 20 | 18 | 18 | 19 | 500 | 20 | 20 | 105 | 3 | 2 | 23 | 2 | 2 |
| 508 | 2 | Zrínyi utca | C | 23 | 23 | 23 | 20 | 20 | 20 | 18 | 18 | 19 | 200 | 10 | 10 | 42 | 2 | 1 | 9 | 1 | 1 |
| 509 | 2 | Mezei utca | B | 23 | 22 | 23 | 20 | 19 | 19 | 18 | 18 | 18 | 3084 | 50 | 56 | 555 | 8 | 8 | 250 | 4 | 4 |
| 510 | 2 | Mezei utca | B | 23 | 22 | 23 | 20 | 19 | 19 | 18 | 18 | 18 | 3084 | 50 | 56 | 555 | 8 | 8 | 250 | 4 | 4 |
| 511 | 2 | Vasút utca | C | 23 | 22 | 23 | 20 | 19 | 19 | 18 | 18 | 18 | 273 | 14 | 45 | 49 | 2 | 7 | 22 | 1 | 3 |
| 512 | 2 | Külső Szegedi út | C | 23 | 22 | 23 | 20 | 19 | 19 | 18 | 18 | 18 | 1683 | 120 | 115 | 302 | 19 | 18 | 136 | 9 | 9 |
| 513 | 1 | Búzás Mihály utca | D | 34 | 34 | 35 | 29 | 29 | 29 | 27 | 27 | 28 | 1200 | 10 | 10 | 252 | 2 | 1 | 54 | 1 | 1 |
| 514 | 2 | Kálvin tér | E | 34 | 34 | 35 | 29 | 29 | 29 | 27 | 27 | 28 | 1200 | 10 | 10 | 252 | 2 | 1 | 54 | 1 | 1 |
| 515 | 2 | Csányi János körút | B | 34 | 34 | 34 | 29 | 29 | 29 | 27 | 28 | 27 | 7098 | 145 | 328 | 1277 | 23 | 51 | 576 | 11 | 26 |
| 516 | 2 | Csányi János körút | B | 19 | 19 | 19 | 16 | 16 | 16 | 15 | 15 | 15 | 7098 | 145 | 328 | 1277 | 23 | 51 | 576 | 11 | 26 |
| 517 | 1 | Rákóczi út | E | 19 | 19 | 19 | 16 | 16 | 16 | 15 | 15 | 15 | 4460 | 213 | 480 | 802 | 34 | 75 | 362 | 17 | 26 |
| 518 | 2 | Katona József tér | C | 26 | 27 | 26 | 22 | 23 | 22 | 21 | 21 | 21 | 3500 | 188 | 436 | 676 | 30 | 68 | 179 | 15 | 35 |
| 519 | 2 | Katona József tér | B | 23 | 24 | 23 | 20 | 20 | 20 | 19 | 19 | 19 | 3500 | 188 | 436 | 676 | 30 | 68 | 179 | 15 | 35 |
| 520 | 2 | Katona József tér | B | 36 | 36 | 36 | 31 | 31 | 31 | 29 | 29 | 29 | 3500 | 188 | 436 | 676 | 30 | 68 | 179 | 15 | 35 |
| 521 | 2 | Csongrádi út | D | 23 | 22 | 23 | 20 | 19 | 20 | 19 | 18 | 18 | 1976 | 39 | 33 | 331 | 6 | 5 | 160 | 3 | 2 |
| 522 | 1 | Wesselényi utca | B | 23 | 23 | 23 | 20 | 20 | 20 | 18 | 18 | 19 | 500 | 10 | 20 | 105 | 2 | 2 | 23 | 1 | 2 |
| 523 | 2 | Bocskai utca | B | 23 | 23 | 23 | 20 | 20 | 20 | 18 | 18 | 19 | 500 | 20 | 10 | 105 | 3 | 1 | 23 | 2 | 1 |

KECSKEMÉT VÁROS STRATÉGIAI ZAJTÉRKÉPÉNEK FELÜLVIZSGÁLATA

| | | | | | | | | | | | | | | | | | | | | | |
|-----|---|----------------------|---|----|----|----|----|----|----|----|----|----|------|-----|-----|------|----|----|-----|----|----|
| 524 | 2 | Dömötör utca | C | 23 | 23 | 23 | 20 | 20 | 20 | 18 | 18 | 19 | 200 | 10 | 10 | 42 | 2 | 1 | 9 | 1 | 1 |
| 525 | 2 | Mezei utca | B | 23 | 23 | 23 | 20 | 20 | 20 | 18 | 18 | 19 | 200 | 10 | 10 | 42 | 2 | 1 | 9 | 1 | 1 |
| 526 | 2 | Forrás utca | E | 23 | 23 | 23 | 20 | 20 | 20 | 18 | 18 | 19 | 1200 | 20 | 40 | 252 | 3 | 4 | 54 | 2 | 3 |
| 527 | 2 | Mezei utca | B | 23 | 22 | 23 | 20 | 19 | 19 | 18 | 18 | 18 | 3084 | 50 | 56 | 555 | 8 | 8 | 250 | 4 | 4 |
| 528 | 2 | Mezei utca | B | 23 | 22 | 23 | 20 | 19 | 19 | 18 | 18 | 18 | 3084 | 50 | 56 | 555 | 8 | 8 | 250 | 4 | 4 |
| 529 | 2 | Zrínyi utca | C | 23 | 23 | 23 | 20 | 20 | 20 | 18 | 18 | 19 | 200 | 10 | 10 | 42 | 2 | 1 | 9 | 1 | 1 |
| 530 | 1 | Nagykőrösi utca | E | 23 | 23 | 23 | 20 | 20 | 20 | 18 | 18 | 19 | 500 | 20 | 20 | 105 | 3 | 2 | 23 | 2 | 2 |
| 531 | 2 | Mezei utca | B | 23 | 22 | 23 | 20 | 19 | 19 | 18 | 18 | 18 | 3084 | 50 | 56 | 555 | 8 | 8 | 250 | 4 | 4 |
| 532 | 2 | Csányi János körút | B | 36 | 36 | 36 | 31 | 31 | 31 | 29 | 29 | 29 | 3500 | 188 | 436 | 676 | 30 | 68 | 179 | 15 | 35 |
| 533 | 2 | Katona József utca | B | 23 | 23 | 23 | 20 | 20 | 20 | 18 | 18 | 19 | 500 | 10 | 20 | 105 | 2 | 2 | 23 | 1 | 2 |
| 534 | 2 | Katona József utca | B | 23 | 23 | 23 | 20 | 20 | 20 | 18 | 18 | 19 | 500 | 10 | 20 | 105 | 2 | 2 | 23 | 1 | 2 |
| 535 | 2 | Bánk bán utca | B | 23 | 23 | 23 | 20 | 20 | 20 | 18 | 18 | 19 | 200 | 10 | 10 | 42 | 2 | 1 | 9 | 1 | 1 |
| 536 | 2 | Katona József utca | C | 23 | 23 | 23 | 20 | 20 | 20 | 18 | 18 | 19 | 500 | 10 | 20 | 105 | 2 | 2 | 23 | 1 | 2 |
| 537 | 2 | Bánk bán utca | B | 23 | 23 | 23 | 20 | 20 | 20 | 18 | 18 | 19 | 200 | 10 | 10 | 42 | 2 | 1 | 9 | 1 | 1 |
| 538 | 2 | Katona József utca | C | 23 | 23 | 23 | 20 | 20 | 20 | 18 | 18 | 19 | 500 | 10 | 20 | 105 | 2 | 2 | 23 | 1 | 2 |
| 539 | 2 | Erkel Ferenc utca | B | 23 | 23 | 23 | 20 | 20 | 20 | 18 | 18 | 19 | 200 | 10 | 10 | 42 | 2 | 1 | 9 | 1 | 1 |
| 540 | 2 | Katona József utca | C | 23 | 23 | 23 | 20 | 20 | 20 | 18 | 18 | 19 | 500 | 10 | 20 | 105 | 2 | 2 | 23 | 1 | 2 |
| 541 | 1 | Rákóczi út | E | 21 | 22 | 21 | 18 | 18 | 18 | 17 | 17 | 17 | 4460 | 213 | 480 | 802 | 34 | 75 | 362 | 17 | 0 |
| 542 | 1 | Rákóczi út | E | 26 | 26 | 26 | 22 | 22 | 22 | 21 | 21 | 21 | 4460 | 213 | 480 | 802 | 34 | 75 | 362 | 17 | 39 |
| 543 | 1 | Rákóczi út | E | 21 | 22 | 21 | 18 | 18 | 18 | 17 | 17 | 17 | 4460 | 213 | 480 | 802 | 34 | 75 | 362 | 17 | 0 |
| 544 | 2 | Wesselényi utca | E | 23 | 23 | 23 | 20 | 20 | 20 | 18 | 18 | 19 | 500 | 10 | 20 | 105 | 2 | 2 | 23 | 1 | 2 |
| 545 | 1 | Rákóczi út | E | 26 | 26 | 26 | 22 | 22 | 22 | 21 | 21 | 21 | 4460 | 213 | 480 | 802 | 34 | 75 | 362 | 17 | 0 |
| 546 | 2 | Csongrádi út | E | 28 | 26 | 27 | 23 | 22 | 23 | 22 | 21 | 22 | 1976 | 39 | 33 | 331 | 6 | 5 | 160 | 3 | 2 |
| 547 | 2 | Táncsics Mihály utca | B | 23 | 23 | 23 | 20 | 20 | 20 | 18 | 18 | 19 | 500 | 20 | 10 | 105 | 3 | 1 | 23 | 2 | 1 |
| 548 | 2 | Kaszap utca | B | 23 | 23 | 23 | 20 | 20 | 20 | 18 | 18 | 19 | 1200 | 20 | 40 | 252 | 3 | 4 | 54 | 2 | 3 |
| 549 | 2 | Kaszap utca | B | 23 | 23 | 23 | 20 | 20 | 20 | 18 | 18 | 19 | 1200 | 20 | 40 | 252 | 3 | 4 | 54 | 2 | 3 |
| 550 | 2 | Czollner tér | B | 23 | 23 | 23 | 20 | 20 | 20 | 18 | 18 | 19 | 500 | 10 | 20 | 105 | 2 | 2 | 23 | 1 | 2 |
| 551 | 2 | Czollner tér | B | 23 | 23 | 23 | 20 | 20 | 20 | 18 | 18 | 19 | 500 | 10 | 20 | 105 | 2 | 2 | 23 | 1 | 2 |
| 552 | 2 | Czollner tér | B | 23 | 23 | 23 | 20 | 20 | 20 | 18 | 18 | 19 | 500 | 10 | 20 | 105 | 2 | 2 | 23 | 1 | 2 |
| 553 | 2 | Czollner tér | E | 23 | 23 | 23 | 20 | 20 | 20 | 18 | 18 | 19 | 500 | 10 | 20 | 105 | 2 | 2 | 23 | 1 | 2 |
| 554 | 2 | Mezei utca | B | 23 | 23 | 23 | 20 | 20 | 20 | 18 | 18 | 19 | 200 | 10 | 10 | 42 | 2 | 1 | 9 | 1 | 1 |
| 555 | 2 | Sulyok utca | B | 23 | 23 | 23 | 20 | 20 | 20 | 18 | 18 | 19 | 500 | 10 | 20 | 105 | 2 | 2 | 23 | 1 | 2 |
| 556 | 2 | Csányi János körút | B | 31 | 31 | 31 | 26 | 27 | 26 | 25 | 25 | 25 | 7098 | 145 | 328 | 1277 | 23 | 51 | 576 | 11 | 26 |
| 557 | 2 | Csányi János körút | B | 34 | 34 | 34 | 29 | 29 | 29 | 27 | 28 | 27 | 7098 | 145 | 328 | 1277 | 23 | 51 | 576 | 11 | 26 |
| 558 | 1 | Szlemenics utca | B | 26 | 26 | 27 | 22 | 22 | 23 | 21 | 21 | 21 | 500 | 10 | 20 | 105 | 2 | 2 | 23 | 1 | 2 |
| 559 | 2 | Csóka utca | D | 23 | 23 | 23 | 20 | 20 | 20 | 18 | 18 | 19 | 500 | 10 | 20 | 105 | 2 | 2 | 23 | 1 | 2 |
| 560 | 2 | Mezei utca | B | 23 | 22 | 23 | 20 | 19 | 19 | 18 | 18 | 18 | 3084 | 50 | 56 | 555 | 8 | 8 | 250 | 4 | 4 |
| 561 | 2 | Mezei utca | B | 23 | 22 | 23 | 20 | 19 | 19 | 18 | 18 | 18 | 3084 | 50 | 56 | 555 | 8 | 8 | 250 | 4 | 4 |
| 562 | 1 | Rákóczi út | E | 28 | 28 | 28 | 24 | 24 | 23 | 22 | 22 | 22 | 4460 | 213 | 480 | 802 | 34 | 75 | 362 | 17 | 0 |
| 563 | 2 | Déryné utca | E | 23 | 23 | 23 | 20 | 20 | 20 | 18 | 18 | 19 | 500 | 10 | 10 | 105 | 2 | 1 | 23 | 1 | 1 |
| 564 | 2 | Dankó Pista utca | A | 23 | 23 | 23 | 20 | 20 | 20 | 18 | 18 | 19 | 500 | 10 | 10 | 105 | 2 | 1 | 23 | 1 | 1 |
| 565 | 2 | Csányi János körút | B | 31 | 30 | 31 | 26 | 25 | 26 | 25 | 24 | 25 | 3724 | 52 | 26 | 623 | 8 | 4 | 302 | 4 | 2 |
| 566 | 2 | Mátyási utca | B | 30 | 30 | 31 | 26 | 25 | 26 | 24 | 24 | 24 | 500 | 10 | 20 | 105 | 2 | 2 | 23 | 1 | 2 |
| 567 | 1 | Rákóczi út | E | 30 | 30 | 30 | 26 | 26 | 25 | 24 | 24 | 24 | 4460 | 213 | 480 | 802 | 34 | 75 | 362 | 17 | 0 |

KECSKEMÉT VÁROS STRATÉGIAI ZAJTÉRKÉPÉNEK FELÜLVIZSGÁLATA

| | | | | | | | | | | | | | | | | | | | | | |
|-----|---|----------------------|---|----|----|----|----|----|----|----|----|----|------|-----|-----|------|----|----|------|----|----|
| 568 | 2 | Csongrádi út | C | 23 | 22 | 23 | 20 | 19 | 19 | 18 | 18 | 18 | 1976 | 39 | 33 | 331 | 6 | 5 | 160 | 3 | 2 |
| 569 | 2 | László Károly utca | A | 23 | 23 | 23 | 20 | 20 | 20 | 18 | 18 | 19 | 730 | 1 | 0 | 122 | 0 | 0 | 59 | 0 | 0 |
| 570 | 4 | Erzsébet körút | B | 31 | 29 | 32 | 27 | 25 | 27 | 25 | 23 | 25 | 8628 | 166 | 227 | 1613 | 27 | 36 | 963 | 18 | 30 |
| 571 | 2 | Mezei utca | B | 31 | 30 | 31 | 27 | 26 | 26 | 25 | 24 | 25 | 3084 | 50 | 56 | 555 | 8 | 8 | 250 | 4 | 30 |
| 572 | 2 | Mezei utca | A | 31 | 30 | 31 | 27 | 26 | 26 | 25 | 24 | 25 | 2839 | 69 | 60 | 511 | 11 | 9 | 230 | 5 | 30 |
| 573 | 4 | Bethlen körút | C | 27 | 26 | 28 | 23 | 22 | 24 | 22 | 21 | 22 | 9507 | 177 | 390 | 1778 | 29 | 63 | 1061 | 19 | 43 |
| 574 | 2 | Ceglédi út | C | 26 | 24 | 26 | 22 | 21 | 22 | 21 | 19 | 21 | 7047 | 168 | 236 | 1318 | 28 | 38 | 787 | 18 | 26 |
| 575 | 2 | Kaszap utca | B | 23 | 23 | 23 | 20 | 20 | 20 | 18 | 18 | 19 | 1200 | 20 | 40 | 252 | 3 | 4 | 54 | 2 | 3 |
| 576 | 2 | Beniczky Ferenc utca | B | 23 | 22 | 23 | 20 | 19 | 19 | 18 | 18 | 18 | 3724 | 52 | 26 | 623 | 8 | 4 | 302 | 4 | 2 |
| 577 | 1 | Vörösmarty utca | B | 23 | 23 | 23 | 20 | 20 | 20 | 18 | 18 | 19 | 5000 | 10 | 20 | 1050 | 2 | 2 | 225 | 1 | 2 |
| 578 | 1 | Klapka utca | E | 23 | 23 | 23 | 20 | 20 | 20 | 18 | 18 | 19 | 500 | 10 | 20 | 105 | 2 | 2 | 23 | 1 | 2 |
| 579 | 2 | Csongrádi út | A | 23 | 22 | 23 | 20 | 19 | 19 | 18 | 18 | 18 | 2943 | 64 | 55 | 492 | 10 | 8 | 239 | 5 | 4 |
| 580 | 1 | Csáky utca | C | 23 | 23 | 23 | 20 | 20 | 20 | 18 | 18 | 19 | 500 | 20 | 10 | 105 | 3 | 1 | 23 | 2 | 1 |
| 581 | 2 | Mikes utca | B | 23 | 23 | 23 | 20 | 20 | 20 | 18 | 18 | 19 | 500 | 20 | 10 | 105 | 3 | 1 | 23 | 2 | 1 |
| 582 | 2 | Nagykőrösi utca | E | 23 | 23 | 23 | 20 | 20 | 20 | 18 | 18 | 19 | 500 | 20 | 20 | 105 | 3 | 2 | 23 | 2 | 2 |
| 583 | 2 | Nagykőrösi utca | E | 23 | 23 | 23 | 20 | 20 | 20 | 18 | 18 | 19 | 500 | 20 | 20 | 105 | 3 | 2 | 23 | 2 | 2 |
| 584 | 2 | Czollner tér | B | 23 | 23 | 23 | 20 | 20 | 20 | 18 | 18 | 19 | 500 | 10 | 20 | 105 | 2 | 2 | 23 | 1 | 2 |
| 585 | 2 | Zsinór utca | A | 30 | 30 | 31 | 26 | 25 | 26 | 24 | 24 | 24 | 500 | 10 | 10 | 105 | 2 | 1 | 23 | 1 | 1 |
| 586 | 2 | Mezei utca | A | 30 | 29 | 30 | 26 | 24 | 25 | 24 | 23 | 24 | 2839 | 69 | 60 | 511 | 11 | 9 | 230 | 5 | 4 |
| 587 | 2 | Hajdú utca | E | 23 | 23 | 23 | 20 | 20 | 20 | 18 | 18 | 19 | 500 | 20 | 10 | 105 | 3 | 1 | 23 | 2 | 1 |
| 588 | 2 | Bocskay utca | B | 23 | 23 | 23 | 20 | 20 | 20 | 18 | 18 | 19 | 500 | 20 | 10 | 105 | 3 | 1 | 23 | 2 | 1 |
| 589 | 2 | Tatay András utca | B | 31 | 31 | 32 | 26 | 26 | 27 | 25 | 25 | 25 | 500 | 10 | 20 | 105 | 2 | 2 | 23 | 1 | 2 |
| 590 | 1 | Klapka utca | E | 23 | 23 | 23 | 20 | 20 | 20 | 18 | 18 | 19 | 500 | 10 | 20 | 105 | 2 | 2 | 23 | 1 | 2 |
| 591 | 2 | Fecske utca | E | 28 | 28 | 29 | 24 | 24 | 25 | 23 | 23 | 23 | 500 | 10 | 20 | 105 | 2 | 2 | 23 | 1 | 2 |
| 592 | 1 | Bercsényi utca | E | 32 | 32 | 33 | 27 | 27 | 28 | 26 | 26 | 26 | 500 | 10 | 20 | 105 | 2 | 2 | 23 | 1 | 2 |
| 593 | 1 | Rákóczi út | E | 28 | 29 | 28 | 24 | 24 | 24 | 23 | 23 | 23 | 4460 | 213 | 480 | 802 | 34 | 75 | 362 | 17 | 0 |
| 594 | 1 | Rákóczi út | E | 32 | 32 | 32 | 27 | 28 | 27 | 26 | 26 | 26 | 4460 | 213 | 480 | 802 | 34 | 75 | 362 | 17 | 0 |
| 595 | 2 | Zöldfa utca | A | 23 | 23 | 23 | 20 | 20 | 20 | 18 | 18 | 19 | 500 | 10 | 10 | 105 | 2 | 1 | 23 | 1 | 1 |
| 596 | 2 | Zöldfa utca | E | 23 | 23 | 23 | 20 | 20 | 20 | 18 | 18 | 19 | 500 | 10 | 10 | 105 | 2 | 1 | 23 | 1 | 1 |
| 597 | 2 | Mezei utca | A | 23 | 22 | 23 | 20 | 19 | 19 | 18 | 18 | 18 | 2839 | 69 | 60 | 511 | 11 | 9 | 230 | 5 | 4 |
| 598 | 4 | Bethlen körút | D | 27 | 26 | 28 | 23 | 22 | 24 | 22 | 21 | 22 | 9507 | 177 | 390 | 1778 | 29 | 63 | 1061 | 19 | 43 |
| 599 | 4 | Bethlen körút | D | 27 | 26 | 28 | 23 | 22 | 24 | 22 | 21 | 22 | 9507 | 177 | 390 | 1778 | 29 | 63 | 1061 | 19 | 43 |
| 600 | 2 | Noszlopi Gáspár park | E | 23 | 23 | 23 | 20 | 20 | 20 | 18 | 18 | 19 | 1200 | 10 | 10 | 252 | 2 | 1 | 54 | 1 | 1 |
| 601 | 2 | Kodály Zoltán tér | E | 23 | 23 | 23 | 20 | 20 | 20 | 18 | 18 | 19 | 1200 | 10 | 10 | 252 | 2 | 1 | 54 | 1 | 1 |
| 602 | 2 | Kodály Zoltán tér | D | 23 | 23 | 23 | 20 | 20 | 20 | 18 | 18 | 19 | 1200 | 10 | 10 | 252 | 2 | 1 | 54 | 1 | 1 |
| 603 | 2 | Noszlopi Gáspár park | D | 23 | 23 | 23 | 20 | 20 | 20 | 18 | 18 | 19 | 1200 | 10 | 10 | 252 | 2 | 1 | 54 | 1 | 1 |
| 604 | 2 | Kodály Zoltán tér | E | 23 | 23 | 23 | 20 | 20 | 20 | 18 | 18 | 19 | 1200 | 10 | 10 | 252 | 2 | 1 | 54 | 1 | 1 |
| 605 | 1 | Ferenczy utca | E | 23 | 23 | 23 | 20 | 20 | 20 | 18 | 18 | 19 | 200 | 10 | 10 | 42 | 2 | 1 | 9 | 1 | 1 |
| 606 | 2 | Vörösmarty utca | B | 23 | 23 | 23 | 20 | 20 | 20 | 18 | 18 | 19 | 5000 | 10 | 20 | 1050 | 2 | 2 | 225 | 1 | 2 |
| 607 | 4 | Bethlen körút | D | 27 | 26 | 28 | 23 | 22 | 24 | 22 | 21 | 22 | 9507 | 177 | 390 | 1778 | 29 | 63 | 1061 | 19 | 43 |
| 608 | 2 | Dankó Pista utca | C | 23 | 23 | 23 | 20 | 20 | 20 | 18 | 18 | 19 | 500 | 10 | 10 | 105 | 2 | 1 | 23 | 1 | 1 |
| 609 | 2 | Mezei utca | A | 23 | 22 | 23 | 20 | 19 | 19 | 18 | 18 | 18 | 2839 | 69 | 60 | 511 | 11 | 9 | 230 | 5 | 4 |
| 610 | 1 | Rákóczi út | E | 33 | 33 | 33 | 28 | 28 | 28 | 26 | 27 | 26 | 4460 | 213 | 480 | 802 | 34 | 75 | 362 | 17 | 0 |
| 611 | 2 | Hajdú utca | E | 23 | 23 | 23 | 20 | 20 | 20 | 18 | 18 | 19 | 500 | 20 | 10 | 105 | 3 | 1 | 23 | 2 | 1 |

KECSKEMÉT VÁROS STRATÉGIAI ZAJTÉRKÉPÉNEK FELÜLVIZSGÁLATA

| | | | | | | | | | | | | | | | | | | | | | |
|-----|---|----------------------|---|----|----|----|----|----|----|----|----|----|------|-----|-----|------|----|----|------|----|----|
| 612 | 1 | Rákóczi út | E | 26 | 26 | 26 | 22 | 22 | 22 | 21 | 21 | 21 | 4460 | 213 | 480 | 802 | 34 | 75 | 362 | 17 | 39 |
| 613 | 2 | Fecske utca | B | 33 | 32 | 33 | 28 | 28 | 28 | 26 | 26 | 26 | 500 | 10 | 20 | 105 | 2 | 2 | 23 | 1 | 2 |
| 614 | 2 | Tatay András utca | B | 31 | 31 | 32 | 26 | 26 | 27 | 25 | 25 | 25 | 500 | 10 | 20 | 105 | 2 | 2 | 23 | 1 | 2 |
| 615 | 2 | Nagykőrösi utca | E | 23 | 23 | 23 | 20 | 20 | 20 | 18 | 18 | 19 | 500 | 20 | 20 | 105 | 3 | 2 | 23 | 2 | 2 |
| 616 | 2 | Nagykőrösi utca | E | 23 | 23 | 23 | 20 | 20 | 20 | 18 | 18 | 19 | 500 | 20 | 20 | 105 | 3 | 2 | 23 | 2 | 2 |
| 617 | 2 | Nagykőrösi utca | E | 23 | 23 | 23 | 20 | 20 | 20 | 18 | 18 | 19 | 500 | 20 | 20 | 105 | 3 | 2 | 23 | 2 | 2 |
| 618 | 1 | Klapka utca | E | 23 | 23 | 23 | 20 | 20 | 20 | 18 | 18 | 19 | 500 | 10 | 20 | 105 | 2 | 2 | 23 | 1 | 2 |
| 619 | 2 | Kodály Zoltán tér | D | 23 | 23 | 23 | 20 | 20 | 20 | 18 | 18 | 19 | 3500 | 100 | 150 | 735 | 17 | 15 | 158 | 10 | 12 |
| 620 | 2 | Noszlopi Gáspár park | D | 23 | 23 | 23 | 20 | 20 | 20 | 18 | 18 | 19 | 3500 | 100 | 150 | 735 | 17 | 15 | 158 | 10 | 12 |
| 621 | 4 | Bethlen körút | D | 27 | 26 | 28 | 23 | 22 | 24 | 22 | 21 | 22 | 9507 | 177 | 390 | 1778 | 29 | 63 | 1061 | 19 | 43 |
| 622 | 2 | Bocskay utca | C | 23 | 23 | 23 | 20 | 20 | 20 | 18 | 18 | 19 | 500 | 20 | 10 | 105 | 3 | 1 | 23 | 2 | 1 |
| 623 | 2 | Ótemető utca | C | 23 | 23 | 23 | 20 | 20 | 20 | 18 | 18 | 19 | 200 | 10 | 10 | 42 | 2 | 1 | 9 | 1 | 1 |
| 624 | 2 | Erkel Ferenc utca | B | 23 | 23 | 23 | 20 | 20 | 20 | 18 | 18 | 19 | 730 | 1 | 0 | 122 | 0 | 0 | 59 | 0 | 0 |
| 625 | 2 | Erkel Ferenc utca | B | 23 | 23 | 23 | 20 | 20 | 20 | 18 | 18 | 19 | 200 | 10 | 10 | 42 | 2 | 1 | 9 | 1 | 1 |
| 626 | 1 | Perc utca | B | 23 | 23 | 23 | 20 | 20 | 20 | 18 | 18 | 19 | 200 | 10 | 10 | 42 | 2 | 1 | 9 | 1 | 1 |
| 627 | 2 | Csongrádi út | B | 23 | 22 | 23 | 20 | 19 | 19 | 18 | 18 | 18 | 2943 | 64 | 55 | 492 | 10 | 8 | 239 | 5 | 4 |
| 628 | 4 | Bethlen körút | C | 27 | 26 | 28 | 23 | 22 | 24 | 22 | 21 | 22 | 9507 | 177 | 390 | 1778 | 29 | 63 | 1061 | 19 | 43 |
| 629 | 4 | Bethlen körút | D | 27 | 26 | 28 | 23 | 22 | 24 | 22 | 21 | 22 | 9507 | 177 | 390 | 1778 | 29 | 63 | 1061 | 19 | 43 |
| 630 | 2 | Kodály Zoltán tér | C | 23 | 23 | 23 | 20 | 20 | 20 | 18 | 18 | 19 | 3500 | 100 | 150 | 735 | 17 | 15 | 158 | 10 | 12 |
| 631 | 2 | Czollner tér | B | 23 | 23 | 23 | 20 | 20 | 20 | 18 | 18 | 19 | 500 | 10 | 20 | 105 | 2 | 2 | 23 | 1 | 2 |
| 632 | 2 | Sarkantyú utca | C | 23 | 23 | 23 | 20 | 20 | 20 | 18 | 18 | 19 | 200 | 10 | 10 | 42 | 2 | 1 | 9 | 1 | 1 |
| 633 | 4 | Erzsébet körút | B | 24 | 23 | 25 | 21 | 19 | 21 | 19 | 18 | 20 | 8628 | 166 | 227 | 1613 | 27 | 36 | 963 | 18 | 25 |
| 634 | 2 | Erzsébet utca | E | 24 | 24 | 25 | 21 | 21 | 21 | 19 | 19 | 20 | 500 | 10 | 10 | 105 | 2 | 1 | 23 | 1 | 1 |
| 635 | 2 | Mezei utca | A | 23 | 22 | 23 | 20 | 19 | 19 | 18 | 18 | 18 | 2839 | 69 | 60 | 511 | 11 | 9 | 230 | 5 | 4 |
| 636 | 2 | Thököly utca | E | 23 | 22 | 23 | 20 | 19 | 19 | 18 | 18 | 18 | 500 | 10 | 10 | 105 | 2 | 1 | 23 | 1 | 1 |
| 637 | 2 | Mezei utca | C | 23 | 22 | 23 | 20 | 19 | 19 | 18 | 18 | 18 | 2839 | 69 | 60 | 511 | 11 | 9 | 230 | 5 | 4 |
| 638 | 2 | Kodály Zoltán tér | D | 23 | 23 | 23 | 20 | 20 | 20 | 18 | 18 | 19 | 3500 | 100 | 150 | 735 | 17 | 15 | 158 | 10 | 12 |
| 639 | 2 | Kodály Zoltán tér | C | 23 | 23 | 23 | 20 | 20 | 20 | 18 | 18 | 19 | 1200 | 10 | 10 | 252 | 2 | 1 | 54 | 1 | 1 |
| 640 | 2 | Kodály Zoltán tér | D | 23 | 23 | 23 | 20 | 20 | 20 | 18 | 18 | 19 | 1200 | 10 | 10 | 252 | 2 | 1 | 54 | 1 | 1 |
| 641 | 2 | Kodály Zoltán tér | E | 23 | 23 | 23 | 20 | 20 | 20 | 18 | 18 | 19 | 1200 | 10 | 10 | 252 | 2 | 1 | 54 | 1 | 1 |
| 642 | 2 | Kodály Zoltán tér | E | 23 | 23 | 23 | 20 | 20 | 20 | 18 | 18 | 19 | 3500 | 100 | 150 | 735 | 17 | 15 | 158 | 10 | 12 |
| 643 | 2 | Kodály Zoltán tér | E | 23 | 23 | 23 | 20 | 20 | 20 | 18 | 18 | 19 | 3500 | 100 | 150 | 735 | 17 | 15 | 158 | 10 | 12 |
| 644 | 2 | Bem utca | A | 23 | 23 | 23 | 20 | 20 | 20 | 18 | 18 | 19 | 215 | 0 | 1 | 38 | 0 | 0 | 17 | 0 | 1 |
| 645 | 1 | Klapka utca | D | 23 | 23 | 23 | 20 | 20 | 20 | 18 | 18 | 19 | 5182 | 12 | 15 | 932 | 2 | 2 | 421 | 1 | 1 |
| 646 | 4 | Bethlen körút | D | 27 | 26 | 28 | 23 | 22 | 24 | 22 | 21 | 22 | 9507 | 177 | 390 | 1778 | 29 | 63 | 1061 | 19 | 43 |
| 647 | 2 | Bocskai utca | C | 23 | 23 | 23 | 20 | 20 | 20 | 18 | 18 | 19 | 500 | 20 | 10 | 105 | 3 | 1 | 23 | 2 | 1 |
| 648 | 2 | Erzsébet utca | E | 23 | 23 | 23 | 20 | 20 | 20 | 18 | 18 | 19 | 500 | 10 | 10 | 105 | 2 | 1 | 23 | 1 | 1 |
| 649 | 2 | Csongrádi út | B | 23 | 22 | 23 | 20 | 19 | 19 | 18 | 18 | 18 | 2943 | 64 | 55 | 492 | 10 | 8 | 239 | 5 | 4 |
| 650 | 1 | Kalap utca | B | 23 | 23 | 23 | 20 | 20 | 20 | 18 | 18 | 19 | 200 | 10 | 10 | 42 | 2 | 1 | 9 | 1 | 1 |
| 651 | 2 | Gödröstemető utca | A | 23 | 23 | 23 | 20 | 20 | 20 | 18 | 18 | 19 | 500 | 10 | 10 | 105 | 2 | 1 | 23 | 1 | 1 |
| 652 | 2 | Gödröstemető utca | A | 23 | 23 | 23 | 20 | 20 | 20 | 18 | 18 | 19 | 500 | 10 | 10 | 105 | 2 | 1 | 23 | 1 | 1 |
| 653 | 2 | Bem utca | B | 23 | 23 | 23 | 20 | 20 | 20 | 18 | 18 | 19 | 215 | 0 | 1 | 38 | 0 | 0 | 17 | 0 | 0 |
| 654 | 1 | Fecske utca | C | 23 | 23 | 23 | 20 | 20 | 20 | 18 | 18 | 19 | 200 | 10 | 10 | 42 | 2 | 1 | 9 | 1 | 1 |
| 655 | 4 | Kuruc körút | C | 8 | 8 | 9 | 7 | 7 | 7 | 7 | 6 | 7 | 9000 | 150 | 400 | 1737 | 33 | 56 | 459 | 18 | 40 |

KECSKEMÉT VÁROS STRATÉGIAI ZAJTÉRKÉPÉNEK FELÜLVIZSGÁLATA

| | | | | | | | | | | | | | | | | | | | | | |
|-----|---|-------------------|---|----|----|----|----|----|----|----|----|----|-------|-----|-----|------|----|----|------|----|----|
| 656 | 2 | Kodály Zoltán tér | E | 8 | 8 | 8 | 7 | 7 | 7 | 7 | 7 | 7 | 3500 | 100 | 150 | 735 | 17 | 15 | 158 | 10 | 12 |
| 657 | 1 | Rákóczi út | E | 13 | 13 | 13 | 11 | 11 | 11 | 10 | 11 | 10 | 4460 | 213 | 480 | 802 | 34 | 75 | 362 | 17 | 43 |
| 658 | 1 | Rákóczi út | E | 27 | 27 | 27 | 23 | 23 | 23 | 22 | 22 | 22 | 4460 | 213 | 480 | 802 | 34 | 75 | 362 | 17 | 39 |
| 659 | 2 | Rákóczi út | E | 8 | 8 | 8 | 7 | 7 | 7 | 7 | 7 | 7 | 4460 | 213 | 480 | 802 | 34 | 75 | 362 | 17 | 43 |
| 660 | 1 | Rákóczi út | E | 13 | 13 | 13 | 11 | 11 | 11 | 10 | 10 | 11 | 4460 | 213 | 480 | 802 | 34 | 75 | 362 | 17 | 43 |
| 661 | 1 | Rákóczi út | E | 27 | 27 | 27 | 23 | 23 | 23 | 22 | 22 | 22 | 4460 | 213 | 480 | 802 | 34 | 75 | 362 | 17 | 43 |
| 662 | 2 | Hajnal utca | B | 23 | 23 | 23 | 20 | 20 | 20 | 18 | 18 | 19 | 500 | 10 | 20 | 105 | 2 | 2 | 23 | 1 | 2 |
| 663 | 1 | Bercsényi utca | B | 23 | 23 | 23 | 20 | 20 | 20 | 18 | 18 | 19 | 500 | 10 | 20 | 105 | 2 | 2 | 23 | 1 | 2 |
| 664 | 1 | Klapka utca | D | 23 | 23 | 23 | 20 | 20 | 20 | 18 | 18 | 19 | 5182 | 12 | 15 | 932 | 2 | 2 | 421 | 1 | 1 |
| 665 | 2 | Zöldfa utca | E | 23 | 23 | 23 | 20 | 20 | 20 | 18 | 18 | 19 | 500 | 10 | 10 | 105 | 2 | 1 | 23 | 1 | 1 |
| 666 | 2 | Zöldfa utca | E | 23 | 23 | 23 | 20 | 20 | 20 | 18 | 18 | 19 | 500 | 10 | 20 | 105 | 2 | 2 | 23 | 1 | 2 |
| 667 | 2 | Gödröstemető utca | A | 23 | 23 | 23 | 20 | 20 | 20 | 18 | 18 | 19 | 500 | 10 | 10 | 105 | 2 | 1 | 23 | 1 | 1 |
| 668 | 2 | Török utca | A | 23 | 23 | 23 | 20 | 20 | 20 | 18 | 18 | 19 | 200 | 10 | 10 | 42 | 2 | 1 | 9 | 1 | 1 |
| 669 | 2 | Sarkantyú utca | C | 23 | 23 | 23 | 20 | 20 | 20 | 18 | 18 | 19 | 200 | 10 | 10 | 42 | 2 | 1 | 9 | 1 | 1 |
| 670 | 2 | Tavaszi utca | B | 23 | 23 | 23 | 20 | 20 | 20 | 18 | 18 | 19 | 500 | 10 | 20 | 105 | 2 | 2 | 23 | 1 | 2 |
| 671 | 4 | Erzsébet körút | C | 26 | 24 | 26 | 22 | 21 | 22 | 21 | 19 | 21 | 8628 | 166 | 227 | 1613 | 27 | 36 | 963 | 18 | 25 |
| 672 | 2 | Szondy utca | E | 23 | 23 | 23 | 20 | 20 | 20 | 18 | 18 | 19 | 500 | 10 | 20 | 105 | 2 | 2 | 23 | 1 | 2 |
| 673 | 4 | Erzsébet körút | C | 26 | 24 | 26 | 22 | 21 | 22 | 21 | 19 | 21 | 8628 | 166 | 227 | 1613 | 27 | 36 | 963 | 18 | 25 |
| 674 | 2 | Csongrádi út | B | 23 | 22 | 23 | 20 | 19 | 19 | 18 | 18 | 18 | 2943 | 64 | 55 | 492 | 10 | 8 | 239 | 5 | 4 |
| 675 | 2 | Bem utca | B | 23 | 23 | 23 | 20 | 20 | 20 | 18 | 18 | 19 | 215 | 0 | 1 | 38 | 0 | 0 | 17 | 0 | 0 |
| 676 | 2 | Bem utca | B | 23 | 23 | 23 | 20 | 20 | 20 | 18 | 18 | 19 | 215 | 0 | 1 | 38 | 0 | 0 | 17 | 0 | 0 |
| 677 | 2 | Bem utca | B | 23 | 23 | 23 | 20 | 20 | 20 | 18 | 18 | 19 | 215 | 0 | 1 | 38 | 0 | 0 | 17 | 0 | 0 |
| 678 | 2 | Zsinór utca | A | 23 | 23 | 23 | 20 | 20 | 20 | 18 | 18 | 19 | 500 | 10 | 20 | 105 | 2 | 2 | 23 | 1 | 2 |
| 679 | 2 | Piszekút tér | C | 23 | 22 | 23 | 20 | 19 | 19 | 18 | 18 | 18 | 500 | 10 | 20 | 105 | 2 | 2 | 23 | 1 | 2 |
| 680 | 2 | Piszekút tér | C | 23 | 22 | 23 | 20 | 19 | 19 | 18 | 18 | 18 | 500 | 10 | 20 | 105 | 2 | 2 | 23 | 1 | 2 |
| 681 | 2 | Liliom utca | B | 23 | 23 | 23 | 20 | 20 | 20 | 18 | 18 | 19 | 200 | 10 | 10 | 42 | 2 | 1 | 9 | 1 | 1 |
| 682 | 2 | Klapka utca | C | 23 | 22 | 23 | 20 | 19 | 19 | 18 | 18 | 18 | 5182 | 12 | 15 | 932 | 2 | 2 | 421 | 1 | 1 |
| 683 | 2 | Bem utca | B | 23 | 23 | 23 | 20 | 20 | 20 | 18 | 18 | 19 | 215 | 0 | 1 | 38 | 0 | 0 | 17 | 0 | 31 |
| 684 | 2 | Pacsirta utca | B | 23 | 23 | 23 | 20 | 20 | 20 | 18 | 18 | 19 | 200 | 10 | 10 | 42 | 2 | 1 | 9 | 1 | 1 |
| 685 | 2 | Fűzfa utca | C | 23 | 22 | 23 | 20 | 19 | 19 | 18 | 18 | 18 | 500 | 10 | 20 | 105 | 2 | 2 | 23 | 1 | 2 |
| 686 | 2 | Csongrádi út | B | 23 | 22 | 23 | 20 | 19 | 19 | 18 | 18 | 18 | 5000 | 10 | 20 | 1050 | 2 | 2 | 225 | 1 | 2 |
| 687 | 4 | Kuruc körút | C | 27 | 26 | 28 | 23 | 22 | 24 | 22 | 21 | 22 | 9000 | 150 | 400 | 1737 | 33 | 56 | 459 | 18 | 40 |
| 688 | 2 | Kuruc körút | B | 27 | 26 | 28 | 23 | 22 | 24 | 22 | 21 | 22 | 4328 | 177 | 188 | 809 | 29 | 30 | 483 | 19 | 31 |
| 689 | 2 | Szolnoki út | C | 27 | 26 | 28 | 23 | 22 | 24 | 22 | 21 | 22 | 14854 | 224 | 277 | 2777 | 37 | 45 | 1659 | 25 | 31 |
| 690 | 4 | Kuruc körút | C | 20 | 20 | 21 | 17 | 17 | 18 | 16 | 16 | 17 | 9000 | 150 | 400 | 1737 | 33 | 56 | 459 | 18 | 40 |
| 691 | 2 | Csongrádi köz | D | 23 | 23 | 23 | 20 | 20 | 20 | 18 | 18 | 19 | 200 | 10 | 10 | 42 | 2 | 1 | 9 | 1 | 1 |
| 692 | 2 | Csongrádi köz | E | 23 | 23 | 23 | 20 | 20 | 20 | 18 | 18 | 19 | 200 | 10 | 10 | 42 | 2 | 1 | 9 | 1 | 1 |
| 693 | 2 | Hold utca | B | 23 | 23 | 23 | 20 | 20 | 20 | 18 | 18 | 19 | 200 | 10 | 10 | 42 | 2 | 1 | 9 | 1 | 1 |
| 694 | 2 | Csongrádi út | D | 23 | 22 | 23 | 20 | 19 | 19 | 18 | 18 | 18 | 5000 | 10 | 20 | 1050 | 2 | 2 | 225 | 1 | 2 |
| 695 | 2 | Liliom utca | D | 23 | 23 | 23 | 20 | 20 | 20 | 18 | 18 | 19 | 200 | 10 | 10 | 42 | 2 | 1 | 9 | 1 | 1 |
| 696 | 2 | Liliom utca | B | 23 | 23 | 23 | 20 | 20 | 20 | 18 | 18 | 19 | 200 | 10 | 10 | 42 | 2 | 1 | 9 | 1 | 1 |
| 697 | 2 | Csongrádi út | D | 23 | 22 | 23 | 20 | 19 | 19 | 18 | 18 | 18 | 5000 | 10 | 20 | 1050 | 2 | 2 | 225 | 1 | 2 |
| 698 | 2 | Sarkantyú utca | C | 23 | 23 | 23 | 20 | 20 | 20 | 18 | 18 | 19 | 200 | 10 | 10 | 42 | 2 | 1 | 9 | 1 | 1 |
| 699 | 2 | Kuruc körút | B | 26 | 25 | 26 | 22 | 21 | 22 | 20 | 20 | 21 | 4328 | 177 | 188 | 809 | 29 | 30 | 483 | 19 | 21 |

KECSKEMÉT VÁROS STRATÉGIAI ZAJTÉRKÉPÉNEK FELÜLVIZSGÁLATA

| | | | | | | | | | | | | | | | | | | | | | |
|-----|---|---------------------|---|----|----|----|----|----|----|----|----|----|------|-----|-----|------|----|-----|------|----|-----|
| 700 | 2 | Fűzfa utca | C | 23 | 22 | 23 | 20 | 19 | 19 | 18 | 18 | 18 | 500 | 10 | 20 | 105 | 2 | 2 | 23 | 1 | 2 |
| 701 | 2 | Fűzfa utca | A | 23 | 22 | 23 | 20 | 19 | 19 | 18 | 18 | 18 | 500 | 10 | 20 | 105 | 2 | 2 | 23 | 1 | 2 |
| 702 | 2 | Csongrádi út | D | 23 | 22 | 23 | 20 | 19 | 19 | 18 | 18 | 18 | 5000 | 10 | 20 | 1050 | 2 | 2 | 225 | 1 | 2 |
| 703 | 2 | Búzaszentelő utca | B | 23 | 23 | 23 | 20 | 20 | 20 | 18 | 18 | 19 | 200 | 10 | 10 | 42 | 2 | 1 | 9 | 1 | 1 |
| 704 | 2 | Liliom utca | B | 23 | 23 | 23 | 20 | 20 | 20 | 18 | 18 | 19 | 200 | 10 | 10 | 42 | 2 | 1 | 9 | 1 | 1 |
| 705 | 1 | Kerekes utca | B | 23 | 23 | 23 | 20 | 20 | 20 | 18 | 18 | 19 | 200 | 10 | 10 | 42 | 2 | 1 | 9 | 1 | 1 |
| 706 | 2 | Búzaszentelő utca | B | 23 | 23 | 23 | 20 | 20 | 20 | 18 | 18 | 19 | 200 | 10 | 10 | 42 | 2 | 1 | 9 | 1 | 1 |
| 707 | 4 | Kurucz tér | B | 35 | 33 | 36 | 30 | 28 | 30 | 28 | 26 | 28 | 8628 | 166 | 227 | 1613 | 27 | 36 | 963 | 18 | 25 |
| 708 | 4 | Erzsébet körút | C | 35 | 33 | 36 | 30 | 28 | 30 | 28 | 26 | 28 | 8628 | 166 | 227 | 1613 | 27 | 36 | 963 | 18 | 25 |
| 709 | 2 | Kurucz tér | B | 29 | 40 | 38 | 24 | 34 | 33 | 23 | 32 | 31 | 5132 | 129 | 193 | 990 | 28 | 27 | 262 | 16 | 19 |
| 710 | 2 | Fazekas köz | B | 28 | 28 | 29 | 24 | 24 | 24 | 22 | 22 | 23 | 500 | 10 | 20 | 105 | 2 | 2 | 23 | 1 | 2 |
| 711 | 2 | Kurucz tér | B | 28 | 39 | 37 | 24 | 33 | 32 | 22 | 31 | 30 | 5132 | 129 | 193 | 990 | 28 | 27 | 262 | 16 | 19 |
| 712 | 2 | Kurucz tér | B | 29 | 40 | 38 | 24 | 34 | 33 | 23 | 32 | 31 | 5132 | 129 | 193 | 990 | 28 | 27 | 262 | 16 | 19 |
| 713 | 2 | Kiskunfélegyházi út | C | 29 | 27 | 29 | 24 | 23 | 25 | 23 | 21 | 23 | 7837 | 254 | 374 | 1465 | 42 | 60 | 875 | 28 | 41 |
| 714 | 2 | Kurucz tér | B | 29 | 40 | 38 | 24 | 34 | 33 | 23 | 32 | 31 | 5132 | 129 | 193 | 990 | 28 | 27 | 262 | 16 | 19 |
| 715 | 2 | Vácz János utca | B | 23 | 23 | 23 | 20 | 20 | 20 | 18 | 18 | 19 | 200 | 10 | 10 | 42 | 2 | 1 | 9 | 1 | 1 |
| 716 | 2 | Liliom utca | B | 23 | 23 | 23 | 20 | 20 | 20 | 18 | 18 | 19 | 200 | 10 | 10 | 42 | 2 | 1 | 9 | 1 | 1 |
| 717 | 2 | Búzaszentelő utca | B | 23 | 23 | 23 | 20 | 20 | 20 | 18 | 18 | 19 | 200 | 10 | 10 | 42 | 2 | 1 | 9 | 1 | 1 |
| 718 | 4 | Kurucz tér | B | 26 | 24 | 26 | 22 | 20 | 22 | 21 | 19 | 21 | 7060 | 124 | 184 | 1270 | 19 | 28 | 573 | 10 | 41 |
| 719 | 2 | Liliom utca | B | 23 | 23 | 23 | 20 | 20 | 20 | 18 | 18 | 19 | 200 | 10 | 10 | 42 | 2 | 1 | 9 | 1 | 1 |
| 720 | 2 | Liliom utca | B | 23 | 23 | 23 | 20 | 20 | 20 | 18 | 18 | 19 | 200 | 10 | 10 | 42 | 2 | 1 | 9 | 1 | 1 |
| 721 | 2 | Búzaszentelő utca | B | 23 | 23 | 23 | 20 | 20 | 20 | 18 | 18 | 19 | 200 | 10 | 10 | 42 | 2 | 1 | 9 | 1 | 1 |
| 722 | 2 | Kurucz tér | B | 26 | 24 | 26 | 22 | 20 | 22 | 21 | 19 | 21 | 8628 | 166 | 227 | 1613 | 27 | 36 | 963 | 18 | 21 |
| 723 | 4 | Nap utca | B | 26 | 24 | 26 | 22 | 20 | 22 | 21 | 19 | 21 | 7060 | 124 | 184 | 1270 | 19 | 28 | 573 | 10 | 21 |
| 724 | 2 | Nap utca | B | 33 | 32 | 34 | 28 | 27 | 29 | 26 | 26 | 27 | 4328 | 177 | 188 | 809 | 29 | 30 | 483 | 19 | 21 |
| 725 | 1 | Műkerti sétány | B | 29 | 29 | 29 | 24 | 25 | 24 | 23 | 23 | 23 | 3000 | 50 | 100 | 579 | 11 | 14 | 153 | 6 | 10 |
| 726 | 1 | Műkerti sétány | B | 29 | 29 | 29 | 24 | 25 | 24 | 23 | 23 | 23 | 3000 | 50 | 100 | 579 | 11 | 14 | 153 | 6 | 10 |
| 727 | 1 | Műkerti sétány | B | 29 | 29 | 29 | 24 | 25 | 24 | 23 | 23 | 23 | 3000 | 50 | 100 | 579 | 11 | 14 | 153 | 6 | 10 |
| 728 | 2 | Műkerti sétány | B | 29 | 29 | 29 | 24 | 25 | 24 | 23 | 23 | 23 | 3000 | 50 | 100 | 579 | 11 | 14 | 153 | 6 | 10 |
| 729 | 2 | Műkerti sétány | B | 26 | 26 | 26 | 22 | 22 | 22 | 21 | 21 | 21 | 3000 | 50 | 100 | 579 | 11 | 14 | 153 | 6 | 10 |
| 730 | 2 | Kurucz körút | B | 27 | 26 | 28 | 23 | 22 | 24 | 22 | 21 | 22 | 4328 | 177 | 188 | 809 | 29 | 30 | 483 | 19 | 21 |
| 731 | 2 | Kurucz körút | B | 27 | 26 | 28 | 23 | 22 | 24 | 22 | 21 | 22 | 4328 | 177 | 188 | 809 | 29 | 30 | 483 | 19 | 21 |
| 732 | 1 | Kőfaragó utca | B | 23 | 23 | 23 | 20 | 20 | 20 | 18 | 18 | 19 | 200 | 10 | 10 | 42 | 2 | 1 | 9 | 1 | 1 |
| 733 | 2 | Nap utca | B | 33 | 32 | 34 | 28 | 27 | 29 | 26 | 26 | 27 | 4328 | 177 | 188 | 809 | 29 | 30 | 483 | 19 | 21 |
| 734 | 2 | Nap utca | B | 39 | 38 | 40 | 33 | 32 | 34 | 31 | 30 | 32 | 4328 | 177 | 188 | 809 | 29 | 30 | 483 | 19 | 21 |
| 735 | 2 | Miklós Gyula utca | B | 25 | 24 | 20 | 21 | 20 | 17 | 20 | 19 | 16 | 3500 | 150 | 150 | 676 | 33 | 21 | 179 | 18 | 15 |
| 736 | 2 | Miklós Gyula utca | C | 25 | 24 | 20 | 21 | 20 | 17 | 20 | 19 | 16 | 3500 | 150 | 150 | 676 | 33 | 21 | 179 | 18 | 15 |
| 737 | 2 | Kecskeméti út | B | 25 | 24 | 21 | 21 | 21 | 18 | 20 | 19 | 17 | 5385 | 119 | 168 | 969 | 19 | 26 | 437 | 9 | 0 |
| 738 | 2 | Kadarka utca | C | 21 | 21 | 21 | 18 | 18 | 18 | 17 | 17 | 17 | 5385 | 119 | 168 | 969 | 19 | 26 | 437 | 9 | 0 |
| 739 | 2 | Kecskeméti út | B | 25 | 24 | 21 | 21 | 21 | 18 | 20 | 19 | 17 | 5385 | 119 | 168 | 969 | 19 | 26 | 437 | 9 | 0 |
| 740 | 2 | Kadarka utca | C | 21 | 21 | 21 | 18 | 18 | 18 | 17 | 17 | 17 | 5385 | 119 | 168 | 969 | 19 | 26 | 437 | 9 | 0 |
| 741 | 2 | 52. sz. főút | C | 22 | 20 | 21 | 19 | 17 | 17 | 18 | 16 | 16 | 5981 | 267 | 842 | 1259 | 50 | 154 | 1337 | 59 | 188 |
| 742 | 2 | 52. sz. főút | B | 21 | 21 | 21 | 18 | 18 | 18 | 17 | 17 | 17 | 3500 | 150 | 300 | 735 | 26 | 31 | 158 | 16 | 24 |
| 743 | 2 | 52. sz. főút | C | 22 | 20 | 21 | 19 | 17 | 17 | 18 | 16 | 16 | 5981 | 267 | 842 | 1259 | 50 | 154 | 1337 | 59 | 188 |

KECSKEMÉT VÁROS STRATÉGIAI ZAJTÉRKÉPÉNEK FELÜLVIZSGÁLATA

| | | | | | | | | | | | | | | | | | | | | | |
|-----|---|------------------|---|-----|-----|-----|----|----|----|----|----|----|------|-----|------|------|----|-----|------|----|-----|
| 744 | 2 | Kecskeméti út | C | 25 | 24 | 21 | 21 | 21 | 18 | 20 | 19 | 17 | 5385 | 119 | 168 | 969 | 19 | 26 | 437 | 9 | 0 |
| 745 | 2 | 5. sz. főút | B | 22 | 20 | 21 | 19 | 17 | 17 | 18 | 16 | 16 | 4500 | 100 | 250 | 0 | 0 | 0 | 0 | 0 | 112 |
| 746 | 2 | M5 autópálya | B | 130 | 130 | 130 | 80 | 80 | 80 | 80 | 80 | 80 | 9125 | 218 | 2260 | 2175 | 59 | 508 | 2041 | 88 | 837 |
| 747 | 2 | M5 autópálya | B | 130 | 130 | 130 | 80 | 80 | 80 | 80 | 80 | 80 | 7831 | 188 | 2123 | 1866 | 51 | 477 | 1751 | 76 | 786 |
| 748 | 2 | M5 autópálya | B | 130 | 130 | 130 | 80 | 80 | 80 | 80 | 80 | 80 | 7831 | 188 | 2123 | 1866 | 51 | 477 | 1751 | 76 | 786 |
| 749 | 2 | M5 autópálya | B | 130 | 130 | 130 | 80 | 80 | 80 | 80 | 80 | 80 | 9125 | 218 | 2260 | 2175 | 59 | 508 | 2041 | 88 | 837 |
| 750 | 2 | 5. sz. főút | B | 22 | 20 | 21 | 19 | 17 | 17 | 18 | 16 | 16 | 9159 | 164 | 502 | 1928 | 30 | 91 | 2048 | 36 | 112 |
| 751 | 2 | 5. sz. főút | B | 22 | 20 | 21 | 19 | 17 | 17 | 18 | 16 | 16 | 9159 | 164 | 502 | 1928 | 30 | 91 | 2048 | 36 | 112 |
| 752 | 2 | Boróka utca | B | 32 | 32 | 32 | 27 | 28 | 27 | 26 | 26 | 26 | 6300 | 150 | 100 | 1216 | 33 | 14 | 321 | 18 | 10 |
| 753 | 2 | Boróka utca | B | 32 | 32 | 32 | 27 | 28 | 27 | 26 | 26 | 26 | 6300 | 150 | 100 | 1216 | 33 | 14 | 321 | 18 | 10 |
| 754 | 2 | Boróka utca | B | 32 | 32 | 32 | 27 | 28 | 27 | 26 | 26 | 26 | 6300 | 150 | 100 | 1216 | 33 | 14 | 321 | 18 | 10 |
| 755 | 2 | Boróka utca | B | 33 | 33 | 33 | 28 | 28 | 28 | 26 | 27 | 26 | 6300 | 150 | 100 | 1216 | 33 | 14 | 321 | 18 | 10 |
| 756 | 2 | Darázs utca | B | 33 | 33 | 34 | 28 | 28 | 29 | 26 | 26 | 27 | 500 | 40 | 50 | 105 | 7 | 5 | 23 | 4 | 4 |
| 757 | 2 | Hetényegyházi út | B | 25 | 24 | 21 | 21 | 21 | 18 | 20 | 19 | 17 | 5156 | 92 | 128 | 928 | 33 | 20 | 418 | 7 | 10 |
| 758 | 2 | Hetényegyházi út | E | 21 | 21 | 21 | 18 | 18 | 18 | 17 | 17 | 17 | 500 | 20 | 10 | 105 | 3 | 1 | 23 | 2 | 1 |
| 759 | 2 | Hetényegyházi út | C | 25 | 24 | 21 | 21 | 21 | 18 | 20 | 19 | 17 | 5156 | 92 | 128 | 928 | 33 | 20 | 418 | 7 | 0 |
| 760 | 2 | Hetényegyházi út | B | 25 | 24 | 21 | 21 | 21 | 18 | 20 | 19 | 17 | 5156 | 92 | 128 | 928 | 33 | 20 | 418 | 7 | 10 |
| 761 | 2 | Hetényegyházi út | E | 21 | 21 | 21 | 18 | 18 | 18 | 17 | 17 | 17 | 500 | 20 | 10 | 105 | 3 | 1 | 23 | 2 | 1 |
| 762 | 2 | Hetényegyházi út | E | 21 | 21 | 21 | 18 | 18 | 18 | 17 | 17 | 17 | 500 | 20 | 10 | 105 | 3 | 1 | 23 | 2 | 1 |
| 763 | 2 | Beretvás köz | C | 25 | 25 | 25 | 21 | 21 | 22 | 20 | 20 | 20 | 6300 | 150 | 100 | 1323 | 26 | 10 | 284 | 16 | 8 |
| 764 | 2 | Boróka utca | C | 25 | 25 | 25 | 21 | 21 | 21 | 20 | 20 | 20 | 8059 | 126 | 303 | 1450 | 20 | 47 | 654 | 10 | 0 |
| 765 | 2 | Boróka utca | B | 25 | 25 | 25 | 21 | 22 | 21 | 20 | 20 | 20 | 6300 | 150 | 100 | 1216 | 33 | 14 | 321 | 18 | 10 |
| 766 | 2 | Hetényegyházi út | E | 21 | 21 | 21 | 18 | 18 | 18 | 17 | 17 | 17 | 500 | 20 | 10 | 105 | 3 | 1 | 23 | 2 | 1 |
| 767 | 2 | Hetényegyházi út | E | 21 | 21 | 21 | 18 | 18 | 18 | 17 | 17 | 17 | 500 | 20 | 10 | 105 | 3 | 1 | 23 | 2 | 1 |
| 768 | 2 | Hetényegyházi út | E | 21 | 21 | 21 | 18 | 18 | 18 | 17 | 17 | 17 | 500 | 20 | 10 | 105 | 3 | 1 | 23 | 2 | 1 |
| 769 | 2 | Hetényegyházi út | B | 25 | 24 | 21 | 21 | 21 | 18 | 20 | 19 | 17 | 5156 | 92 | 128 | 928 | 33 | 20 | 418 | 7 | 10 |
| 770 | 2 | Hetényegyházi út | E | 19 | 19 | 20 | 16 | 16 | 17 | 16 | 15 | 16 | 500 | 20 | 10 | 105 | 3 | 1 | 23 | 2 | 1 |
| 771 | 2 | Miklóstelepi út | C | 19 | 19 | 20 | 16 | 16 | 17 | 16 | 15 | 16 | 500 | 20 | 10 | 105 | 3 | 1 | 23 | 2 | 1 |
| 772 | 2 | Miklóstelepi út | C | 19 | 19 | 20 | 16 | 16 | 17 | 16 | 15 | 16 | 1200 | 80 | 80 | 252 | 14 | 8 | 54 | 8 | 6 |
| 773 | 2 | M5 autópálya | B | 130 | 130 | 130 | 80 | 80 | 80 | 80 | 80 | 80 | 7831 | 188 | 2123 | 1866 | 51 | 477 | 1751 | 76 | 786 |
| 774 | 2 | M5 autópálya | B | 130 | 130 | 130 | 80 | 80 | 80 | 80 | 80 | 80 | 7820 | 149 | 2342 | 1864 | 40 | 527 | 1749 | 60 | 867 |
| 775 | 3 | 52. sz. főút | B | 22 | 20 | 21 | 19 | 17 | 17 | 18 | 16 | 16 | 7793 | 331 | 533 | 1457 | 55 | 86 | 870 | 37 | 59 |
| 776 | 3 | 52. sz. főút | B | 22 | 20 | 21 | 19 | 17 | 17 | 18 | 16 | 16 | 5981 | 267 | 842 | 1259 | 50 | 154 | 1337 | 59 | 188 |
| 777 | 2 | M5 autópálya | B | 130 | 130 | 130 | 80 | 80 | 80 | 80 | 80 | 80 | 7820 | 149 | 2342 | 1864 | 40 | 527 | 1749 | 60 | 867 |
| 778 | 2 | M5 autópálya | B | 130 | 130 | 130 | 80 | 80 | 80 | 80 | 80 | 80 | 7831 | 188 | 2123 | 1866 | 51 | 477 | 1751 | 76 | 786 |
| 779 | 4 | 52. sz. főút | B | 22 | 20 | 21 | 19 | 17 | 17 | 18 | 16 | 16 | 7793 | 331 | 533 | 1457 | 55 | 86 | 870 | 37 | 59 |
| 780 | 2 | M5 autópálya | B | 130 | 130 | 130 | 80 | 80 | 80 | 80 | 80 | 80 | 7831 | 188 | 2123 | 1866 | 51 | 477 | 1751 | 76 | 786 |
| 781 | 2 | M5 autópálya | B | 130 | 130 | 130 | 80 | 80 | 80 | 80 | 80 | 80 | 7820 | 149 | 2342 | 1864 | 40 | 527 | 1749 | 60 | 867 |
| 782 | 4 | 52. sz. főút | B | 22 | 20 | 21 | 19 | 17 | 17 | 18 | 16 | 16 | 5981 | 267 | 842 | 1259 | 50 | 154 | 1337 | 59 | 188 |
| 783 | 4 | 52. sz. főút | B | 22 | 20 | 21 | 19 | 17 | 17 | 18 | 16 | 16 | 5981 | 267 | 842 | 1259 | 50 | 154 | 1337 | 59 | 59 |
| 784 | 2 | Hetényegyházi út | B | 25 | 25 | 21 | 22 | 21 | 18 | 20 | 20 | 17 | 5156 | 92 | 128 | 928 | 33 | 20 | 418 | 7 | 10 |
| 785 | 2 | Hetényegyházi út | B | 25 | 25 | 26 | 22 | 22 | 22 | 20 | 20 | 21 | 5156 | 92 | 128 | 1083 | 33 | 13 | 232 | 10 | 10 |
| 786 | 2 | Hetényegyházi út | B | 15 | 14 | 12 | 13 | 12 | 10 | 12 | 12 | 10 | 5156 | 92 | 128 | 928 | 33 | 20 | 418 | 7 | 10 |
| 787 | 4 | 52. sz. főút | C | 22 | 20 | 21 | 19 | 17 | 17 | 18 | 16 | 16 | 7793 | 331 | 533 | 1457 | 55 | 86 | 870 | 37 | 59 |

KECSKEMÉT VÁROS STRATÉGIAI ZAJTÉRKÉPÉNEK FELÜLVIZSGÁLATA

| | | | | | | | | | | | | | | | | | | | | | |
|-----|---|-------------------|---|----|----|----|----|----|----|----|----|----|-------|-----|-----|------|----|----|------|----|-----|
| 788 | 2 | Dunaföldvári út | B | 22 | 20 | 21 | 19 | 17 | 17 | 18 | 16 | 16 | 3896 | 165 | 266 | 728 | 27 | 43 | 435 | 18 | 29 |
| 789 | 2 | Dunaföldvári út | B | 22 | 20 | 21 | 19 | 17 | 17 | 18 | 16 | 16 | 3896 | 165 | 266 | 728 | 27 | 43 | 435 | 18 | 29 |
| 790 | 2 | Dunaföldvári út | A | 11 | 11 | 12 | 10 | 9 | 10 | 9 | 9 | 9 | 3896 | 165 | 266 | 728 | 27 | 43 | 435 | 18 | 29 |
| 791 | 2 | Szerviz | B | 31 | 31 | 32 | 26 | 26 | 27 | 25 | 25 | 25 | 500 | 10 | 20 | 105 | 2 | 2 | 23 | 1 | 2 |
| 792 | 2 | Írisz utca | B | 11 | 11 | 12 | 10 | 10 | 10 | 9 | 9 | 9 | 500 | 10 | 20 | 105 | 2 | 2 | 23 | 1 | 2 |
| 793 | 2 | Dunaföldvári út | A | 22 | 20 | 21 | 19 | 17 | 17 | 18 | 16 | 16 | 3896 | 165 | 266 | 728 | 27 | 43 | 435 | 18 | 29 |
| 794 | 2 | Dunaföldvári út | B | 11 | 11 | 11 | 10 | 9 | 9 | 9 | 9 | 9 | 3896 | 165 | 266 | 728 | 27 | 43 | 435 | 18 | 29 |
| 795 | 2 | Kórháncózi út | B | 21 | 21 | 21 | 18 | 18 | 18 | 17 | 17 | 17 | 5152 | 142 | 116 | 927 | 22 | 18 | 418 | 11 | 9 |
| 796 | 2 | Garai Zoltán utca | B | 21 | 21 | 21 | 18 | 18 | 18 | 17 | 17 | 17 | 3500 | 150 | 100 | 676 | 33 | 14 | 179 | 18 | 10 |
| 797 | 2 | Beretvás köz | C | 21 | 21 | 21 | 18 | 18 | 18 | 17 | 17 | 17 | 6300 | 150 | 100 | 1323 | 26 | 10 | 284 | 16 | 8 |
| 798 | 2 | Boróka utca | B | 24 | 24 | 24 | 20 | 21 | 20 | 19 | 19 | 19 | 8059 | 126 | 303 | 1450 | 20 | 47 | 654 | 10 | 24 |
| 799 | 2 | Szerviz | E | 21 | 21 | 21 | 18 | 18 | 18 | 17 | 17 | 17 | 500 | 10 | 20 | 105 | 2 | 2 | 23 | 1 | 2 |
| 800 | 2 | Boróka utca | B | 24 | 24 | 24 | 20 | 21 | 20 | 19 | 19 | 19 | 8059 | 126 | 303 | 1450 | 20 | 47 | 654 | 10 | 24 |
| 801 | 2 | III. Béla körút | B | 24 | 24 | 24 | 20 | 21 | 20 | 19 | 19 | 19 | 7572 | 148 | 256 | 1363 | 23 | 40 | 615 | 12 | 20 |
| 802 | 2 | Északi körút | B | 24 | 24 | 24 | 20 | 21 | 20 | 19 | 19 | 19 | 7572 | 148 | 256 | 1363 | 23 | 40 | 615 | 12 | 0 |
| 803 | 2 | Zápor utca | B | 21 | 21 | 21 | 18 | 18 | 18 | 17 | 17 | 17 | 1200 | 80 | 40 | 252 | 14 | 4 | 54 | 8 | 3 |
| 804 | 2 | Kadafalvi út | B | 34 | 34 | 34 | 29 | 29 | 29 | 27 | 27 | 27 | 8059 | 126 | 303 | 1450 | 20 | 47 | 654 | 10 | 24 |
| 805 | 1 | Kadafalvi út | B | 26 | 26 | 26 | 22 | 22 | 22 | 21 | 21 | 21 | 4030 | 63 | 152 | 725 | 10 | 24 | 327 | 5 | 12 |
| 806 | 2 | Gábor Dénes utca | B | 34 | 34 | 34 | 20 | 20 | 20 | 20 | 20 | 20 | 1200 | 60 | 80 | 252 | 10 | 8 | 54 | 6 | 6 |
| 807 | 1 | Kadafalvi út | B | 34 | 46 | 45 | 29 | 39 | 38 | 27 | 37 | 36 | 4330 | 78 | 172 | 836 | 17 | 24 | 221 | 9 | 17 |
| 808 | 1 | Kadafalvi út | B | 24 | 24 | 24 | 20 | 21 | 20 | 19 | 19 | 19 | 4030 | 63 | 152 | 725 | 10 | 24 | 327 | 5 | 12 |
| 809 | 1 | Gábor Dénes utca | B | 23 | 32 | 31 | 20 | 27 | 26 | 18 | 25 | 24 | 4330 | 78 | 172 | 836 | 17 | 24 | 221 | 9 | 17 |
| 810 | 1 | Gábor Dénes utca | B | 34 | 46 | 45 | 29 | 39 | 38 | 27 | 37 | 36 | 4330 | 78 | 172 | 836 | 17 | 24 | 221 | 9 | 17 |
| 811 | 1 | Izsáki út | B | 15 | 14 | 14 | 13 | 12 | 12 | 12 | 11 | 11 | 3896 | 165 | 266 | 728 | 27 | 43 | 435 | 18 | 29 |
| 812 | 2 | Izsáki út | B | 21 | 17 | 18 | 18 | 15 | 15 | 17 | 14 | 14 | 7482 | 222 | 412 | 1444 | 48 | 58 | 382 | 27 | 41 |
| 813 | 2 | Izsáki út | A | 26 | 24 | 26 | 22 | 21 | 22 | 21 | 19 | 21 | 3896 | 165 | 266 | 728 | 27 | 43 | 435 | 18 | 29 |
| 814 | 2 | Izsáki út | A | 21 | 20 | 20 | 18 | 17 | 17 | 17 | 16 | 16 | 3896 | 165 | 266 | 728 | 27 | 43 | 435 | 18 | 29 |
| 815 | 2 | Izsáki út | B | 15 | 13 | 13 | 13 | 11 | 11 | 12 | 10 | 10 | 7482 | 222 | 412 | 1444 | 48 | 58 | 382 | 27 | 41 |
| 816 | 2 | Izsáki út | B | 15 | 13 | 13 | 13 | 11 | 11 | 12 | 10 | 10 | 7482 | 222 | 412 | 1444 | 48 | 58 | 382 | 27 | 41 |
| 817 | 2 | Izsáki út | B | 21 | 17 | 18 | 18 | 15 | 15 | 17 | 14 | 14 | 7482 | 222 | 412 | 1444 | 48 | 58 | 382 | 27 | 41 |
| 818 | 2 | Izsáki út | B | 24 | 23 | 25 | 21 | 19 | 21 | 19 | 18 | 20 | 6507 | 142 | 278 | 1217 | 24 | 45 | 727 | 16 | 31 |
| 819 | 1 | Kadafalvi út | B | 21 | 21 | 21 | 18 | 18 | 18 | 17 | 17 | 17 | 4030 | 63 | 152 | 725 | 10 | 24 | 327 | 5 | 12 |
| 820 | 1 | Kadafalvi út | B | 21 | 21 | 21 | 18 | 18 | 18 | 17 | 17 | 17 | 4030 | 63 | 152 | 725 | 10 | 24 | 327 | 5 | 12 |
| 821 | 2 | Izsáki út | B | 21 | 20 | 20 | 18 | 17 | 17 | 17 | 16 | 16 | 6507 | 142 | 278 | 1217 | 24 | 45 | 727 | 16 | 31 |
| 822 | 2 | Búzavirág utca | C | 23 | 22 | 23 | 20 | 19 | 19 | 18 | 18 | 18 | 1200 | 80 | 40 | 252 | 14 | 4 | 54 | 8 | 3 |
| 823 | 2 | Zápor utca | D | 23 | 23 | 23 | 20 | 20 | 20 | 18 | 18 | 19 | 500 | 20 | 40 | 105 | 3 | 4 | 23 | 2 | 3 |
| 824 | 2 | Sutus sor | E | 12 | 12 | 12 | 10 | 10 | 10 | 10 | 10 | 10 | 200 | 10 | 20 | 42 | 14 | 2 | 9 | 1 | 2 |
| 825 | 2 | Sutus sor | E | 12 | 12 | 12 | 10 | 10 | 10 | 10 | 10 | 10 | 200 | 10 | 20 | 42 | 2 | 2 | 9 | 1 | 2 |
| 826 | 2 | 54. sz. főút | A | 22 | 20 | 21 | 19 | 17 | 17 | 18 | 16 | 16 | 6031 | 144 | 500 | 1269 | 27 | 91 | 1349 | 32 | 111 |
| 827 | 2 | 54. sz. főút | A | 22 | 20 | 21 | 19 | 17 | 17 | 18 | 16 | 16 | 6031 | 144 | 500 | 1269 | 27 | 91 | 1349 | 32 | 111 |
| 828 | 2 | Matkó tanya | C | 21 | 21 | 21 | 18 | 18 | 18 | 17 | 17 | 17 | 500 | 40 | 60 | 105 | 7 | 6 | 23 | 4 | 5 |
| 829 | 2 | Izsáki út | C | 26 | 24 | 26 | 22 | 21 | 22 | 21 | 19 | 21 | 13013 | 284 | 555 | 2433 | 47 | 90 | 1453 | 31 | 62 |
| 830 | 2 | Zápor utca | C | 26 | 26 | 26 | 22 | 22 | 23 | 21 | 21 | 21 | 500 | 20 | 40 | 105 | 3 | 4 | 23 | 2 | 3 |
| 831 | 2 | Izsáki út | B | 26 | 24 | 26 | 22 | 21 | 22 | 21 | 19 | 21 | 6507 | 142 | 278 | 1217 | 24 | 45 | 727 | 16 | 31 |

KECSKEMÉT VÁROS STRATÉGIAI ZAJTÉRKÉPÉNEK FELÜLVIZSGÁLATA

| | | | | | | | | | | | | | | | | | | | | | |
|-----|---|------------------|---|----|----|----|----|----|----|----|----|----|-------|-----|-----|------|----|----|------|----|-----|
| 832 | 2 | Vályogvető utca | D | 22 | 22 | 22 | 18 | 18 | 19 | 17 | 17 | 18 | 500 | 20 | 40 | 105 | 3 | 4 | 23 | 2 | 3 |
| 833 | 2 | Homokkő utca | C | 22 | 22 | 22 | 18 | 18 | 19 | 17 | 17 | 18 | 500 | 20 | 40 | 105 | 3 | 4 | 23 | 2 | 3 |
| 834 | 2 | Téglás utca | C | 23 | 23 | 23 | 20 | 20 | 20 | 18 | 18 | 19 | 1200 | 60 | 80 | 252 | 10 | 8 | 54 | 6 | 6 |
| 835 | 2 | Izsáki út | C | 26 | 24 | 26 | 22 | 21 | 22 | 21 | 19 | 21 | 13013 | 284 | 555 | 2433 | 47 | 90 | 1453 | 31 | 62 |
| 836 | 2 | Vályogvető utca | D | 16 | 16 | 16 | 13 | 13 | 14 | 13 | 13 | 13 | 1200 | 60 | 80 | 252 | 10 | 8 | 54 | 6 | 6 |
| 837 | 2 | Agyag utca | C | 16 | 16 | 16 | 13 | 13 | 14 | 13 | 13 | 13 | 500 | 20 | 40 | 105 | 3 | 4 | 23 | 2 | 3 |
| 838 | 2 | Gábor Dénes utca | B | 22 | 22 | 22 | 18 | 18 | 19 | 17 | 17 | 18 | 1200 | 60 | 80 | 252 | 10 | 8 | 54 | 6 | 6 |
| 839 | 2 | Sutus sor | C | 12 | 12 | 10 | 10 | 10 | 8 | 10 | 9 | 8 | 5156 | 92 | 128 | 928 | 33 | 20 | 418 | 7 | 10 |
| 840 | 2 | Sutus sor | B | 12 | 12 | 10 | 10 | 10 | 8 | 10 | 9 | 8 | 5156 | 92 | 128 | 928 | 33 | 20 | 418 | 7 | 10 |
| 841 | 2 | III. Béla körút | B | 24 | 24 | 24 | 20 | 21 | 20 | 19 | 19 | 19 | 7572 | 148 | 256 | 1363 | 23 | 40 | 615 | 12 | 20 |
| 842 | 2 | III. Béla körút | B | 24 | 24 | 24 | 20 | 21 | 20 | 19 | 19 | 19 | 7572 | 148 | 256 | 1363 | 23 | 40 | 615 | 12 | 20 |
| 843 | 2 | Sutus sor | C | 21 | 21 | 21 | 18 | 18 | 18 | 17 | 17 | 17 | 200 | 10 | 20 | 42 | 2 | 2 | 9 | 1 | 2 |
| 844 | 2 | Vályogvető utca | D | 25 | 25 | 26 | 21 | 21 | 22 | 20 | 20 | 21 | 1200 | 60 | 80 | 252 | 10 | 8 | 54 | 6 | 6 |
| 845 | 2 | Rosta utca | C | 17 | 17 | 17 | 15 | 14 | 15 | 14 | 14 | 14 | 500 | 20 | 40 | 105 | 3 | 4 | 23 | 2 | 3 |
| 846 | 2 | Homokkő utca | C | 17 | 17 | 17 | 15 | 14 | 15 | 14 | 14 | 14 | 500 | 20 | 40 | 105 | 3 | 4 | 23 | 2 | 3 |
| 847 | 2 | Agyag utca | C | 18 | 17 | 18 | 15 | 15 | 15 | 14 | 14 | 14 | 500 | 20 | 40 | 105 | 3 | 4 | 23 | 2 | 3 |
| 848 | 2 | Sutus sor | C | 30 | 30 | 25 | 26 | 25 | 21 | 24 | 24 | 20 | 5156 | 92 | 128 | 928 | 33 | 20 | 418 | 7 | 10 |
| 849 | 2 | Vízmű utca | B | 31 | 30 | 32 | 26 | 25 | 27 | 25 | 24 | 25 | 8024 | 98 | 193 | 1444 | 15 | 30 | 651 | 7 | 15 |
| 850 | 2 | III. Béla körút | B | 36 | 36 | 36 | 31 | 31 | 31 | 29 | 29 | 29 | 7572 | 148 | 256 | 1363 | 23 | 40 | 615 | 12 | 20 |
| 851 | 2 | III. Béla körút | B | 36 | 36 | 36 | 31 | 31 | 31 | 29 | 29 | 29 | 7572 | 148 | 256 | 1363 | 23 | 40 | 615 | 12 | 20 |
| 852 | 2 | III. Béla körút | B | 15 | 16 | 15 | 13 | 13 | 13 | 12 | 12 | 12 | 9874 | 88 | 116 | 1777 | 14 | 18 | 802 | 7 | 9 |
| 853 | 1 | III. Béla körút | B | 31 | 42 | 41 | 26 | 36 | 35 | 25 | 34 | 33 | 7225 | 132 | 0 | 1394 | 29 | 0 | 368 | 16 | 0 |
| 854 | 1 | III. Béla körút | B | 30 | 42 | 41 | 26 | 36 | 34 | 24 | 34 | 32 | 7225 | 132 | 0 | 1394 | 29 | 0 | 368 | 16 | 0 |
| 855 | 1 | III. Béla körút | B | 30 | 42 | 41 | 26 | 36 | 34 | 24 | 34 | 32 | 7225 | 132 | 0 | 1394 | 29 | 0 | 368 | 16 | 0 |
| 856 | 1 | III. Béla körút | B | 31 | 42 | 41 | 26 | 36 | 35 | 25 | 34 | 33 | 7225 | 132 | 0 | 1394 | 29 | 0 | 368 | 16 | 0 |
| 857 | 2 | III. Béla körút | C | 15 | 16 | 15 | 13 | 13 | 13 | 12 | 12 | 12 | 9874 | 88 | 116 | 1777 | 14 | 18 | 802 | 7 | 9 |
| 858 | 2 | Matkó tanya | D | 21 | 21 | 21 | 18 | 18 | 18 | 17 | 17 | 17 | 500 | 40 | 60 | 105 | 7 | 6 | 23 | 4 | 5 |
| 859 | 2 | Matkó tanya | D | 21 | 21 | 21 | 18 | 18 | 18 | 17 | 17 | 17 | 500 | 40 | 60 | 105 | 7 | 6 | 23 | 4 | 5 |
| 860 | 2 | 54. sz. főút | A | 22 | 20 | 21 | 19 | 17 | 17 | 18 | 16 | 16 | 6031 | 144 | 500 | 1269 | 27 | 91 | 1349 | 32 | 111 |
| 861 | 2 | Matkó tanya | D | 21 | 21 | 21 | 18 | 18 | 18 | 17 | 17 | 17 | 500 | 40 | 60 | 105 | 7 | 6 | 23 | 4 | 5 |
| 862 | 2 | Matkó tanya | D | 21 | 21 | 21 | 18 | 18 | 18 | 17 | 17 | 17 | 500 | 40 | 60 | 105 | 7 | 6 | 23 | 4 | 5 |
| 863 | 2 | 54. sz. főút | B | 22 | 20 | 21 | 19 | 17 | 17 | 18 | 16 | 16 | 6031 | 144 | 500 | 1269 | 27 | 91 | 1349 | 32 | 111 |
| 864 | 2 | Izsáki út | B | 26 | 24 | 26 | 22 | 21 | 22 | 21 | 19 | 21 | 13013 | 284 | 555 | 2433 | 47 | 90 | 1453 | 31 | 62 |
| 865 | 2 | Izsáki út | B | 26 | 24 | 26 | 22 | 21 | 22 | 21 | 19 | 21 | 13013 | 284 | 555 | 2433 | 47 | 90 | 1453 | 31 | 62 |
| 866 | 2 | Kullai köz | B | 23 | 23 | 23 | 20 | 20 | 20 | 18 | 18 | 19 | 500 | 20 | 30 | 105 | 3 | 3 | 23 | 2 | 2 |
| 867 | 2 | Wéber Ede utca | B | 24 | 24 | 24 | 20 | 21 | 20 | 19 | 19 | 19 | 5152 | 142 | 116 | 927 | 22 | 18 | 418 | 11 | 9 |
| 868 | 2 | Halasi út | B | 24 | 24 | 24 | 20 | 21 | 20 | 19 | 19 | 19 | 5152 | 142 | 116 | 927 | 22 | 18 | 418 | 11 | 9 |
| 869 | 2 | Vízmű utca | B | 27 | 26 | 28 | 23 | 22 | 24 | 22 | 21 | 22 | 8024 | 98 | 193 | 1444 | 15 | 30 | 651 | 7 | 15 |
| 870 | 2 | Széktó utca | B | 23 | 22 | 23 | 20 | 19 | 19 | 18 | 18 | 18 | 1200 | 80 | 40 | 252 | 14 | 4 | 54 | 8 | 3 |
| 871 | 2 | Vízmű utca | B | 27 | 26 | 28 | 23 | 22 | 24 | 22 | 21 | 22 | 8024 | 98 | 193 | 1444 | 15 | 30 | 651 | 7 | 15 |
| 872 | 2 | Széles utca | D | 20 | 20 | 20 | 17 | 17 | 17 | 16 | 16 | 16 | 1200 | 80 | 120 | 252 | 14 | 12 | 54 | 8 | 9 |
| 873 | 2 | Nyíri út | C | 20 | 20 | 20 | 17 | 17 | 17 | 16 | 16 | 16 | 1200 | 80 | 120 | 232 | 17 | 17 | 61 | 10 | 12 |
| 874 | 2 | Izsáki út | B | 26 | 24 | 26 | 22 | 21 | 22 | 21 | 19 | 21 | 13013 | 284 | 555 | 2433 | 47 | 90 | 1453 | 31 | 62 |
| 875 | 2 | Bagoly utca | C | 23 | 23 | 23 | 20 | 20 | 20 | 18 | 18 | 19 | 1200 | 60 | 100 | 252 | 10 | 10 | 54 | 6 | 8 |

KECSKEMÉT VÁROS STRATÉGIAI ZAJTÉRKÉPÉNEK FELÜLVIZSGÁLATA

| | | | | | | | | | | | | | | | | | | | | | |
|-----|---|---------------------|---|----|----|----|----|----|----|----|----|----|-------|-----|-----|------|----|----|------|----|-----|
| 876 | 2 | Izsáki út | B | 26 | 24 | 26 | 22 | 21 | 22 | 21 | 19 | 21 | 13013 | 284 | 555 | 2433 | 47 | 90 | 1453 | 31 | 62 |
| 877 | 2 | Csend utca | B | 23 | 23 | 23 | 20 | 20 | 20 | 18 | 18 | 19 | 500 | 20 | 40 | 105 | 3 | 4 | 23 | 2 | 3 |
| 878 | 2 | Énekes utca | C | 23 | 23 | 23 | 20 | 20 | 20 | 18 | 18 | 19 | 500 | 20 | 20 | 105 | 3 | 2 | 23 | 2 | 2 |
| 879 | 2 | Áfonya utca | B | 23 | 23 | 23 | 20 | 20 | 20 | 18 | 18 | 19 | 500 | 20 | 20 | 105 | 3 | 2 | 23 | 2 | 2 |
| 880 | 2 | Énekes utca | C | 23 | 23 | 23 | 20 | 20 | 20 | 18 | 18 | 19 | 500 | 20 | 20 | 105 | 3 | 2 | 23 | 2 | 2 |
| 881 | 2 | Vízmű utca | C | 27 | 26 | 28 | 23 | 22 | 24 | 22 | 21 | 22 | 10148 | 124 | 151 | 1826 | 19 | 23 | 824 | 10 | 12 |
| 882 | 2 | Vízmű utca | C | 27 | 26 | 28 | 23 | 22 | 24 | 22 | 21 | 22 | 10148 | 124 | 151 | 1826 | 19 | 23 | 824 | 10 | 12 |
| 883 | 2 | Vízmű utca | C | 27 | 26 | 28 | 23 | 22 | 24 | 22 | 21 | 22 | 10148 | 124 | 151 | 1826 | 19 | 23 | 824 | 10 | 12 |
| 884 | 2 | Alkony utca | B | 23 | 23 | 23 | 20 | 20 | 20 | 18 | 18 | 19 | 500 | 20 | 20 | 105 | 3 | 2 | 23 | 2 | 2 |
| 885 | 2 | Alkony utca | B | 23 | 23 | 23 | 20 | 20 | 20 | 18 | 18 | 19 | 500 | 20 | 20 | 105 | 3 | 2 | 23 | 2 | 2 |
| 886 | 2 | Kürt utca | B | 23 | 23 | 23 | 20 | 20 | 20 | 18 | 18 | 19 | 500 | 20 | 20 | 105 | 3 | 2 | 23 | 2 | 2 |
| 887 | 2 | Izsáki út | B | 26 | 24 | 26 | 22 | 21 | 22 | 21 | 19 | 21 | 13013 | 284 | 555 | 2433 | 47 | 90 | 1453 | 31 | 62 |
| 888 | 2 | Szárca utca | C | 23 | 23 | 23 | 20 | 20 | 20 | 18 | 18 | 19 | 500 | 20 | 40 | 105 | 3 | 4 | 23 | 2 | 3 |
| 889 | 2 | Izsáki út | B | 38 | 35 | 39 | 32 | 30 | 33 | 30 | 28 | 31 | 14332 | 324 | 484 | 2680 | 54 | 78 | 1600 | 36 | 62 |
| 890 | 4 | 5. sz. főút | B | 22 | 20 | 21 | 19 | 17 | 17 | 18 | 16 | 16 | 9000 | 150 | 400 | 2145 | 40 | 90 | 2013 | 60 | 148 |
| 891 | 4 | 5. sz. főút | B | 22 | 20 | 21 | 19 | 17 | 17 | 18 | 16 | 16 | 9159 | 164 | 502 | 1928 | 30 | 91 | 2048 | 36 | 112 |
| 892 | 4 | 5. sz. főút | B | 22 | 20 | 21 | 19 | 17 | 17 | 18 | 16 | 16 | 9000 | 150 | 400 | 2145 | 40 | 90 | 2013 | 60 | 148 |
| 893 | 4 | 5. sz. főút | B | 22 | 20 | 21 | 19 | 17 | 17 | 18 | 16 | 16 | 9000 | 150 | 400 | 2145 | 40 | 90 | 2013 | 60 | 148 |
| 894 | 2 | 445. sz. főút | A | 22 | 20 | 21 | 19 | 17 | 17 | 18 | 16 | 16 | 3121 | 98 | 406 | 657 | 18 | 74 | 698 | 22 | 90 |
| 895 | 2 | Pelikán utca | C | 23 | 23 | 23 | 20 | 20 | 20 | 18 | 18 | 19 | 500 | 20 | 40 | 105 | 3 | 4 | 23 | 2 | 3 |
| 896 | 2 | Nyíri út | B | 29 | 29 | 29 | 24 | 25 | 24 | 23 | 23 | 23 | 8927 | 219 | 109 | 1669 | 37 | 18 | 997 | 35 | 20 |
| 897 | 2 | Nyíri út | B | 29 | 29 | 29 | 24 | 25 | 24 | 23 | 23 | 23 | 8927 | 219 | 109 | 1669 | 37 | 18 | 997 | 35 | 20 |
| 898 | 2 | Károly Róbert körút | E | 29 | 29 | 29 | 24 | 24 | 25 | 23 | 23 | 23 | 500 | 20 | 40 | 105 | 3 | 4 | 23 | 2 | 3 |
| 899 | 2 | Nyíri út | C | 29 | 29 | 29 | 24 | 25 | 24 | 23 | 23 | 23 | 1200 | 80 | 120 | 232 | 17 | 17 | 61 | 10 | 12 |
| 900 | 2 | III. Béla körút | B | 29 | 29 | 29 | 24 | 25 | 24 | 23 | 23 | 23 | 9874 | 88 | 116 | 1777 | 14 | 18 | 802 | 7 | 0 |
| 901 | 2 | Izsáki út | B | 17 | 16 | 18 | 15 | 14 | 15 | 14 | 13 | 14 | 14332 | 324 | 484 | 2680 | 54 | 78 | 1600 | 36 | 54 |
| 902 | 2 | Daru utca | C | 17 | 17 | 18 | 15 | 15 | 15 | 14 | 14 | 14 | 500 | 40 | 60 | 105 | 7 | 6 | 23 | 4 | 5 |
| 903 | 2 | Szárca utca | B | 23 | 23 | 23 | 20 | 20 | 20 | 18 | 18 | 19 | 500 | 20 | 40 | 105 | 3 | 4 | 23 | 2 | 3 |
| 904 | 2 | Szárca utca | B | 23 | 23 | 23 | 20 | 20 | 20 | 18 | 18 | 19 | 500 | 20 | 40 | 105 | 3 | 4 | 23 | 2 | 3 |
| 905 | 2 | Szárca utca | B | 23 | 23 | 23 | 20 | 20 | 20 | 18 | 18 | 19 | 500 | 20 | 40 | 105 | 3 | 4 | 23 | 2 | 3 |
| 906 | 1 | Hattyú utca | B | 23 | 23 | 23 | 20 | 20 | 20 | 18 | 18 | 19 | 500 | 20 | 40 | 105 | 3 | 4 | 23 | 2 | 3 |
| 907 | 1 | Hattyú utca | B | 23 | 23 | 23 | 20 | 20 | 20 | 18 | 18 | 19 | 500 | 20 | 40 | 105 | 3 | 4 | 23 | 2 | 3 |
| 908 | 2 | Izsáki út | B | 35 | 33 | 36 | 30 | 28 | 30 | 28 | 26 | 29 | 14332 | 324 | 484 | 2680 | 54 | 78 | 1600 | 36 | 54 |
| 909 | 2 | Egyetértés utca | B | 23 | 23 | 23 | 20 | 20 | 20 | 18 | 18 | 19 | 500 | 20 | 20 | 105 | 3 | 2 | 23 | 2 | 2 |
| 910 | 2 | Daru utca | B | 23 | 23 | 23 | 20 | 20 | 20 | 18 | 18 | 19 | 500 | 40 | 60 | 105 | 7 | 6 | 23 | 4 | 5 |
| 911 | 2 | Kórháncsoi út | B | 24 | 24 | 24 | 20 | 21 | 20 | 19 | 19 | 19 | 5152 | 142 | 116 | 927 | 22 | 18 | 418 | 11 | 9 |
| 912 | 2 | Hóvirág utca | B | 21 | 21 | 21 | 18 | 18 | 18 | 17 | 17 | 17 | 1200 | 60 | 100 | 252 | 10 | 10 | 54 | 6 | 8 |
| 913 | 2 | Párkány utca | B | 23 | 23 | 23 | 20 | 20 | 20 | 18 | 18 | 19 | 1200 | 60 | 100 | 252 | 10 | 10 | 54 | 6 | 8 |
| 914 | 2 | Párkány utca | B | 23 | 23 | 23 | 20 | 20 | 20 | 18 | 18 | 19 | 1200 | 60 | 100 | 252 | 10 | 10 | 54 | 6 | 8 |
| 915 | 2 | Margaréta utca | C | 30 | 30 | 31 | 26 | 25 | 26 | 24 | 24 | 24 | 500 | 20 | 40 | 105 | 3 | 4 | 23 | 2 | 3 |
| 916 | 2 | Margaréta utca | C | 30 | 30 | 31 | 26 | 25 | 26 | 24 | 24 | 24 | 500 | 20 | 40 | 105 | 3 | 4 | 23 | 2 | 3 |
| 917 | 2 | Károly Róbert körút | E | 25 | 25 | 25 | 21 | 21 | 21 | 20 | 20 | 20 | 500 | 20 | 40 | 105 | 3 | 4 | 23 | 2 | 3 |
| 918 | 2 | Károly Róbert körút | E | 25 | 25 | 25 | 21 | 21 | 21 | 20 | 20 | 20 | 500 | 20 | 40 | 105 | 3 | 4 | 23 | 2 | 3 |
| 919 | 2 | Kórháncsoi út | B | 24 | 24 | 24 | 20 | 21 | 20 | 19 | 19 | 19 | 5152 | 142 | 116 | 927 | 22 | 18 | 418 | 11 | 9 |

KECSKEMÉT VÁROS STRATÉGIAI ZAJTÉRKÉPÉNEK FELÜLVIZSGÁLATA

| | | | | | | | | | | | | | | | | | | | | | |
|-----|---|---------------------------|---|-----|-----|-----|----|----|----|----|----|----|-------|-----|------|------|----|-----|------|----|-----|
| 920 | 2 | Kórháncózi út | B | 26 | 26 | 26 | 22 | 22 | 22 | 21 | 21 | 21 | 5152 | 142 | 116 | 927 | 22 | 18 | 418 | 11 | 9 |
| 921 | 2 | Párcány utca | B | 23 | 23 | 23 | 20 | 20 | 20 | 18 | 18 | 19 | 1200 | 60 | 100 | 252 | 10 | 10 | 54 | 6 | 8 |
| 922 | 2 | Párcány utca | B | 23 | 23 | 23 | 20 | 20 | 20 | 18 | 18 | 19 | 1200 | 60 | 100 | 252 | 10 | 10 | 54 | 6 | 8 |
| 923 | 2 | Szent-Györgyi Albert utca | C | 12 | 12 | 12 | 10 | 10 | 10 | 10 | 10 | 10 | 500 | 20 | 40 | 105 | 3 | 4 | 23 | 2 | 3 |
| 924 | 2 | Nyíri út | B | 12 | 12 | 12 | 10 | 10 | 10 | 10 | 10 | 10 | 8927 | 219 | 109 | 1669 | 37 | 18 | 997 | 35 | 20 |
| 925 | 2 | Szent-Györgyi Albert utca | C | 26 | 26 | 26 | 22 | 22 | 22 | 21 | 21 | 21 | 500 | 20 | 40 | 105 | 3 | 4 | 23 | 2 | 3 |
| 926 | 2 | Könyves Kálmán körút | C | 20 | 20 | 21 | 17 | 17 | 18 | 16 | 16 | 17 | 10713 | 210 | 224 | 2003 | 34 | 36 | 1196 | 23 | 25 |
| 927 | 2 | Vízmú utca | C | 20 | 20 | 21 | 17 | 17 | 18 | 16 | 16 | 17 | 10148 | 124 | 151 | 1826 | 19 | 23 | 824 | 10 | 12 |
| 928 | 2 | Izsáki út | B | 20 | 19 | 21 | 17 | 16 | 18 | 16 | 15 | 17 | 14332 | 324 | 484 | 2680 | 54 | 78 | 1600 | 36 | 54 |
| 929 | 4 | Izsáki út | C | 20 | 19 | 21 | 17 | 16 | 18 | 16 | 15 | 17 | 13824 | 326 | 539 | 2585 | 54 | 87 | 1544 | 36 | 60 |
| 930 | 2 | Mérleg utca | C | 23 | 23 | 23 | 20 | 20 | 20 | 18 | 18 | 19 | 1200 | 80 | 80 | 252 | 14 | 8 | 54 | 8 | 6 |
| 931 | 2 | Mérleg utca | B | 23 | 23 | 23 | 20 | 20 | 20 | 18 | 18 | 19 | 1200 | 80 | 80 | 252 | 14 | 8 | 54 | 8 | 6 |
| 932 | 2 | Kórháncózi út | C | 26 | 26 | 26 | 22 | 22 | 22 | 21 | 21 | 21 | 5152 | 142 | 116 | 927 | 22 | 18 | 418 | 11 | 9 |
| 933 | 2 | M5 autópálya | B | 130 | 130 | 130 | 80 | 80 | 80 | 80 | 80 | 80 | 6466 | 145 | 1594 | 1540 | 39 | 358 | 1446 | 58 | 590 |
| 934 | 2 | M5 autópálya | A | 130 | 130 | 130 | 80 | 80 | 80 | 80 | 80 | 80 | 6466 | 145 | 1594 | 1540 | 39 | 358 | 1446 | 58 | 590 |
| 935 | 2 | 54. sz. főút | B | 22 | 20 | 21 | 19 | 17 | 17 | 18 | 16 | 16 | 6031 | 144 | 500 | 1269 | 27 | 91 | 1349 | 32 | 201 |
| 936 | 2 | 54. sz. főút | B | 22 | 20 | 21 | 19 | 17 | 17 | 18 | 16 | 16 | 5098 | 162 | 902 | 1073 | 30 | 164 | 1140 | 36 | 201 |
| 937 | 2 | 54. sz. főút | B | 22 | 20 | 21 | 19 | 17 | 17 | 18 | 16 | 16 | 5098 | 162 | 902 | 1073 | 30 | 164 | 1140 | 36 | 201 |
| 938 | 2 | M5 autópálya | B | 130 | 130 | 130 | 80 | 80 | 80 | 80 | 80 | 80 | 6466 | 145 | 1594 | 1540 | 39 | 358 | 1749 | 60 | 867 |
| 939 | 4 | 5. sz. főút | C | 29 | 26 | 27 | 24 | 23 | 23 | 23 | 21 | 21 | 9000 | 150 | 400 | 2145 | 40 | 90 | 2013 | 60 | 148 |
| 940 | 2 | Ladánybenei út | C | 31 | 30 | 26 | 26 | 26 | 22 | 25 | 24 | 21 | 5385 | 119 | 168 | 969 | 19 | 26 | 437 | 9 | 13 |
| 941 | 1 | Budai út | C | 29 | 23 | 24 | 24 | 20 | 20 | 23 | 19 | 19 | 5828 | 156 | 222 | 1125 | 34 | 31 | 297 | 19 | 148 |
| 942 | 1 | Budai út | C | 21 | 17 | 17 | 18 | 15 | 15 | 17 | 14 | 14 | 5828 | 156 | 222 | 1125 | 34 | 31 | 297 | 19 | 148 |
| 943 | 4 | Budai út | C | 26 | 24 | 24 | 22 | 20 | 20 | 20 | 19 | 19 | 12357 | 351 | 374 | 2311 | 58 | 60 | 1380 | 39 | 148 |
| 944 | 2 | Széles utca | E | 28 | 28 | 28 | 23 | 23 | 24 | 22 | 22 | 22 | 1200 | 80 | 120 | 252 | 14 | 12 | 54 | 8 | 9 |
| 945 | 2 | Tusnád utca | C | 21 | 21 | 21 | 18 | 18 | 18 | 17 | 17 | 17 | 1200 | 80 | 50 | 252 | 14 | 5 | 54 | 8 | 4 |
| 946 | 1 | Budai út | C | 29 | 23 | 24 | 24 | 20 | 20 | 23 | 19 | 19 | 5828 | 156 | 222 | 1125 | 34 | 31 | 297 | 19 | 148 |
| 947 | 1 | Budai út | C | 31 | 26 | 26 | 26 | 22 | 22 | 25 | 20 | 21 | 5828 | 156 | 222 | 1125 | 34 | 31 | 297 | 19 | 148 |
| 948 | 1 | Budai út | C | 26 | 21 | 21 | 22 | 18 | 18 | 20 | 17 | 17 | 5828 | 156 | 222 | 1125 | 34 | 31 | 297 | 19 | 148 |
| 949 | 2 | Margaréta utca | C | 26 | 26 | 26 | 22 | 22 | 22 | 21 | 21 | 21 | 500 | 20 | 40 | 105 | 3 | 4 | 23 | 2 | 3 |
| 950 | 2 | Kórháncózi út | C | 26 | 26 | 26 | 22 | 22 | 22 | 21 | 21 | 21 | 5152 | 142 | 116 | 927 | 22 | 18 | 418 | 11 | 9 |
| 951 | 2 | Róna utca | B | 23 | 23 | 23 | 20 | 20 | 20 | 18 | 18 | 19 | 500 | 20 | 40 | 105 | 3 | 4 | 23 | 2 | 3 |
| 952 | 4 | Izsáki út | B | 21 | 20 | 22 | 18 | 17 | 18 | 17 | 16 | 17 | 13824 | 326 | 539 | 2585 | 54 | 87 | 1544 | 36 | 60 |
| 953 | 2 | Hernád utca | B | 21 | 21 | 22 | 18 | 18 | 18 | 17 | 17 | 17 | 500 | 20 | 20 | 105 | 3 | 2 | 23 | 2 | 2 |
| 954 | 2 | Halasi út | B | 21 | 21 | 21 | 18 | 18 | 18 | 17 | 17 | 17 | 1200 | 100 | 150 | 252 | 17 | 15 | 54 | 10 | 12 |
| 955 | 2 | 54. sz. főút | B | 22 | 20 | 21 | 19 | 17 | 17 | 18 | 16 | 16 | 5098 | 162 | 902 | 1073 | 30 | 164 | 1140 | 36 | 201 |
| 956 | 2 | Halasi út | B | 36 | 35 | 36 | 31 | 29 | 30 | 29 | 28 | 28 | 1200 | 100 | 150 | 252 | 17 | 15 | 54 | 10 | 12 |
| 957 | 2 | Halasi út | B | 21 | 21 | 21 | 18 | 18 | 18 | 17 | 17 | 17 | 1200 | 100 | 150 | 252 | 17 | 15 | 54 | 10 | 12 |
| 958 | 2 | 54. sz. főút | B | 21 | 21 | 21 | 18 | 18 | 18 | 17 | 17 | 17 | 5098 | 162 | 902 | 1073 | 30 | 164 | 1140 | 36 | 201 |
| 959 | 2 | 54. sz. főút | B | 22 | 20 | 21 | 19 | 17 | 17 | 18 | 16 | 16 | 5098 | 162 | 902 | 1073 | 30 | 164 | 1140 | 36 | 201 |
| 960 | 4 | Budai út | C | 37 | 34 | 34 | 31 | 29 | 29 | 29 | 27 | 27 | 12357 | 351 | 374 | 2311 | 58 | 60 | 1380 | 39 | 148 |
| 961 | 4 | Budai út | C | 37 | 34 | 34 | 31 | 29 | 29 | 29 | 27 | 27 | 12357 | 351 | 374 | 2311 | 58 | 60 | 1380 | 39 | 148 |
| 962 | 2 | Könyves Kálmán körút | C | 27 | 26 | 28 | 23 | 22 | 24 | 22 | 21 | 22 | 10713 | 210 | 224 | 2003 | 34 | 36 | 1196 | 23 | 25 |
| 963 | 2 | Könyves Kálmán körút | B | 27 | 26 | 28 | 23 | 22 | 24 | 22 | 21 | 22 | 10713 | 210 | 224 | 2003 | 34 | 36 | 1196 | 23 | 25 |

KECSKEMÉT VÁROS STRATÉGIAI ZAJTÉRKÉPÉNEK FELÜLVIZSGÁLATA

| | | | | | | | | | | | | | | | | | | | | | |
|------|---|----------------------|---|----|----|----|----|----|----|----|----|----|-------|-----|-----|------|----|-----|------|----|----|
| 964 | 2 | Hernád utca | B | 23 | 23 | 23 | 20 | 20 | 20 | 18 | 18 | 19 | 500 | 20 | 20 | 105 | 3 | 2 | 23 | 2 | 2 |
| 965 | 4 | Izsáki út | B | 26 | 24 | 26 | 22 | 21 | 22 | 21 | 19 | 21 | 13824 | 326 | 539 | 2585 | 54 | 87 | 1544 | 36 | 60 |
| 966 | 4 | Izsáki út | B | 26 | 24 | 26 | 22 | 21 | 22 | 21 | 19 | 21 | 13824 | 326 | 539 | 2585 | 54 | 87 | 1544 | 36 | 60 |
| 967 | 2 | Csabay Géza körút | B | 23 | 22 | 23 | 20 | 19 | 19 | 18 | 18 | 18 | 6300 | 40 | 60 | 1323 | 7 | 6 | 284 | 4 | 5 |
| 968 | 2 | Csabay Géza körút | B | 23 | 22 | 23 | 20 | 19 | 19 | 18 | 18 | 18 | 6300 | 40 | 60 | 1323 | 7 | 6 | 284 | 4 | 5 |
| 969 | 2 | Tatár sor | A | 23 | 22 | 23 | 20 | 19 | 19 | 18 | 18 | 18 | 1200 | 10 | 20 | 252 | 2 | 2 | 54 | 1 | 2 |
| 970 | 2 | Március 15. utca | B | 22 | 21 | 22 | 19 | 18 | 19 | 18 | 17 | 18 | 9860 | 124 | 114 | 1651 | 19 | 17 | 801 | 10 | 9 |
| 971 | 2 | Nyíri út | B | 22 | 23 | 22 | 19 | 19 | 19 | 18 | 18 | 18 | 8927 | 219 | 109 | 1669 | 37 | 18 | 997 | 35 | 20 |
| 972 | 2 | Nyíri út | C | 22 | 23 | 22 | 19 | 19 | 19 | 18 | 18 | 18 | 8423 | 219 | 109 | 1575 | 37 | 18 | 940 | 35 | 20 |
| 973 | 2 | Könyves Kálmán körút | C | 39 | 38 | 40 | 33 | 32 | 34 | 31 | 30 | 32 | 10713 | 210 | 224 | 2003 | 34 | 36 | 1196 | 23 | 25 |
| 974 | 2 | Könyves Kálmán körút | C | 21 | 20 | 22 | 18 | 17 | 18 | 17 | 16 | 17 | 5791 | 215 | 204 | 1083 | 35 | 33 | 646 | 24 | 22 |
| 975 | 2 | Wéber Ede utca | B | 39 | 39 | 40 | 33 | 33 | 34 | 31 | 31 | 32 | 4753 | 70 | 126 | 855 | 11 | 19 | 386 | 5 | 0 |
| 976 | 2 | Izsáki út | B | 26 | 24 | 26 | 22 | 21 | 22 | 21 | 19 | 21 | 13824 | 326 | 539 | 2585 | 54 | 87 | 1544 | 36 | 60 |
| 977 | 2 | Kodály Zoltán Sétány | A | 23 | 23 | 23 | 20 | 20 | 20 | 18 | 18 | 19 | 3500 | 80 | 120 | 735 | 14 | 12 | 158 | 8 | 9 |
| 978 | 2 | Remény utca | B | 23 | 23 | 23 | 20 | 20 | 20 | 18 | 18 | 19 | 500 | 20 | 40 | 105 | 3 | 4 | 23 | 2 | 3 |
| 979 | 2 | Róna utca | B | 23 | 23 | 23 | 20 | 20 | 20 | 18 | 18 | 19 | 500 | 20 | 40 | 105 | 3 | 4 | 23 | 2 | 3 |
| 980 | 2 | Szív utca | B | 23 | 23 | 23 | 20 | 20 | 20 | 18 | 18 | 19 | 500 | 20 | 40 | 105 | 3 | 4 | 23 | 2 | 3 |
| 981 | 2 | Róna utca | C | 23 | 23 | 23 | 20 | 20 | 20 | 18 | 18 | 19 | 500 | 20 | 40 | 105 | 3 | 4 | 23 | 2 | 3 |
| 982 | 2 | Csabay Géza körút | C | 23 | 22 | 23 | 20 | 19 | 19 | 18 | 18 | 18 | 6341 | 43 | 60 | 1141 | 6 | 9 | 515 | 3 | 4 |
| 983 | 2 | Csabay Géza körút | C | 23 | 22 | 23 | 20 | 19 | 19 | 18 | 18 | 18 | 6300 | 40 | 60 | 1323 | 7 | 6 | 284 | 4 | 5 |
| 984 | 2 | Csabay Géza körút | C | 23 | 22 | 23 | 20 | 19 | 19 | 18 | 18 | 18 | 6300 | 40 | 60 | 1323 | 7 | 6 | 284 | 4 | 5 |
| 985 | 2 | Bóbis Gyula tér | B | 23 | 23 | 23 | 20 | 20 | 20 | 18 | 18 | 19 | 1200 | 80 | 100 | 252 | 14 | 10 | 54 | 8 | 8 |
| 986 | 2 | Csabay Géza körút | C | 23 | 22 | 23 | 20 | 19 | 19 | 18 | 18 | 18 | 6341 | 43 | 60 | 1141 | 6 | 9 | 515 | 3 | 4 |
| 987 | 2 | Könyves Kálmán körút | B | 21 | 20 | 22 | 18 | 17 | 18 | 17 | 16 | 17 | 4505 | 204 | 204 | 842 | 34 | 33 | 503 | 22 | 0 |
| 988 | 2 | Kórháncsi út | B | 21 | 21 | 21 | 18 | 18 | 18 | 17 | 17 | 17 | 5152 | 142 | 116 | 927 | 22 | 18 | 418 | 11 | 9 |
| 989 | 2 | Csabay Géza körút | B | 23 | 22 | 23 | 20 | 19 | 19 | 18 | 18 | 18 | 6300 | 40 | 60 | 1323 | 7 | 6 | 284 | 4 | 5 |
| 990 | 2 | Csabay Géza körút | B | 23 | 22 | 23 | 20 | 19 | 19 | 18 | 18 | 18 | 6300 | 40 | 60 | 1323 | 7 | 6 | 284 | 4 | 5 |
| 991 | 2 | Széktói körút | C | 23 | 23 | 23 | 20 | 20 | 20 | 18 | 18 | 19 | 1200 | 10 | 20 | 252 | 2 | 2 | 54 | 1 | 2 |
| 992 | 2 | Remény utca | B | 23 | 23 | 23 | 20 | 20 | 20 | 18 | 18 | 19 | 500 | 20 | 40 | 105 | 3 | 4 | 23 | 2 | 3 |
| 993 | 2 | Nomád utca | B | 23 | 23 | 23 | 20 | 20 | 20 | 18 | 18 | 19 | 500 | 20 | 40 | 105 | 3 | 4 | 23 | 2 | 3 |
| 994 | 2 | Nomád utca | B | 23 | 23 | 23 | 20 | 20 | 20 | 18 | 18 | 19 | 500 | 20 | 40 | 105 | 3 | 4 | 23 | 2 | 3 |
| 995 | 2 | Szív utca | B | 23 | 23 | 23 | 20 | 20 | 20 | 18 | 18 | 19 | 500 | 20 | 40 | 105 | 3 | 4 | 23 | 2 | 3 |
| 996 | 2 | Mozsár utca | B | 23 | 23 | 23 | 20 | 20 | 20 | 18 | 18 | 19 | 500 | 20 | 40 | 105 | 3 | 4 | 23 | 2 | 3 |
| 997 | 2 | Csabay Géza körút | C | 23 | 22 | 23 | 20 | 19 | 19 | 18 | 18 | 18 | 6341 | 43 | 60 | 1141 | 6 | 9 | 515 | 3 | 0 |
| 998 | 2 | Kodály Zoltán Sétány | A | 23 | 23 | 23 | 20 | 20 | 20 | 18 | 18 | 19 | 3500 | 80 | 120 | 735 | 14 | 12 | 158 | 8 | 9 |
| 999 | 2 | Wéber Ede utca | C | 23 | 23 | 23 | 20 | 20 | 20 | 18 | 18 | 19 | 4753 | 70 | 126 | 855 | 11 | 19 | 386 | 5 | 10 |
| 1000 | 2 | Wéber Ede utca | B | 23 | 23 | 23 | 20 | 20 | 20 | 18 | 18 | 19 | 4753 | 70 | 126 | 855 | 11 | 19 | 386 | 5 | 10 |
| 1001 | 2 | Mozsár utca | B | 23 | 23 | 23 | 20 | 20 | 20 | 18 | 18 | 19 | 500 | 20 | 40 | 105 | 3 | 4 | 23 | 2 | 3 |
| 1002 | 2 | Csap utca | B | 23 | 23 | 23 | 20 | 20 | 20 | 18 | 18 | 19 | 500 | 20 | 40 | 105 | 3 | 4 | 23 | 2 | 3 |
| 1003 | 2 | Kószeg utca | B | 23 | 23 | 23 | 20 | 20 | 20 | 18 | 18 | 19 | 500 | 20 | 40 | 105 | 3 | 4 | 23 | 2 | 3 |
| 1004 | 2 | Présház utca | B | 23 | 23 | 23 | 20 | 20 | 20 | 18 | 18 | 19 | 500 | 20 | 40 | 105 | 3 | 4 | 23 | 2 | 3 |
| 1005 | 2 | Présház utca | B | 23 | 23 | 23 | 20 | 20 | 20 | 18 | 18 | 19 | 500 | 20 | 40 | 105 | 3 | 4 | 23 | 2 | 3 |
| 1006 | 2 | Izsáki út | C | 26 | 24 | 26 | 22 | 21 | 22 | 21 | 19 | 21 | 13824 | 326 | 539 | 2585 | 54 | 87 | 1544 | 36 | 60 |
| 1007 | 2 | Izsáki út | B | 26 | 24 | 26 | 22 | 21 | 22 | 21 | 19 | 21 | 12000 | 300 | 500 | 2860 | 81 | 112 | 1544 | 36 | 60 |

KECSKEMÉT VÁROS STRATÉGIAI ZAJTÉRKÉPÉNEK FELÜLVIZSGÁLATA

| | | | | | | | | | | | | | | | | | | | | | |
|------|---|----------------------|---|----|----|----|----|----|----|----|----|----|-------|-----|-----|------|----|-----|------|----|-----|
| 1008 | 2 | Könyves Kálmán körút | B | 37 | 36 | 38 | 31 | 31 | 32 | 30 | 29 | 31 | 4505 | 204 | 204 | 842 | 34 | 33 | 503 | 22 | 22 |
| 1009 | 2 | Könyves Kálmán körút | B | 37 | 36 | 38 | 31 | 31 | 32 | 30 | 29 | 31 | 4505 | 204 | 204 | 842 | 34 | 33 | 503 | 22 | 22 |
| 1010 | 2 | Csabay Géza körút | B | 14 | 14 | 14 | 12 | 12 | 12 | 11 | 11 | 11 | 6300 | 40 | 60 | 1323 | 7 | 6 | 284 | 4 | 5 |
| 1011 | 2 | Akadémia körút | B | 14 | 14 | 14 | 12 | 12 | 12 | 11 | 11 | 11 | 7409 | 160 | 135 | 1241 | 25 | 21 | 602 | 13 | 0 |
| 1012 | 2 | Nyíri út | C | 14 | 14 | 14 | 12 | 12 | 12 | 11 | 11 | 11 | 8423 | 219 | 109 | 1575 | 37 | 18 | 940 | 35 | 20 |
| 1013 | 2 | Nyíri út | B | 14 | 14 | 14 | 12 | 12 | 12 | 11 | 11 | 11 | 9159 | 172 | 101 | 1713 | 29 | 17 | 1023 | 28 | 20 |
| 1014 | 2 | Aranyforint utca | D | 21 | 21 | 21 | 18 | 18 | 18 | 17 | 17 | 17 | 500 | 20 | 40 | 105 | 3 | 4 | 23 | 2 | 3 |
| 1015 | 2 | Ezüstdénár utca | D | 21 | 21 | 21 | 18 | 18 | 18 | 17 | 17 | 17 | 500 | 20 | 40 | 105 | 3 | 4 | 23 | 2 | 3 |
| 1016 | 2 | Kószeg utca | B | 23 | 23 | 23 | 20 | 20 | 20 | 18 | 18 | 19 | 500 | 20 | 40 | 105 | 3 | 4 | 23 | 2 | 3 |
| 1017 | 2 | Esze Tamás utca | B | 23 | 23 | 23 | 20 | 20 | 20 | 18 | 18 | 19 | 500 | 20 | 40 | 105 | 3 | 4 | 23 | 2 | 3 |
| 1018 | 2 | Frankel Leó utca | B | 23 | 23 | 23 | 20 | 20 | 20 | 18 | 18 | 19 | 500 | 20 | 40 | 105 | 3 | 4 | 23 | 2 | 3 |
| 1019 | 2 | Kiskőrösi út | C | 36 | 35 | 36 | 31 | 29 | 30 | 29 | 28 | 28 | 1200 | 120 | 150 | 252 | 21 | 15 | 54 | 12 | 12 |
| 1020 | 2 | Kiskőrösi út | D | 36 | 35 | 36 | 31 | 29 | 30 | 29 | 28 | 28 | 1200 | 120 | 150 | 252 | 21 | 15 | 54 | 12 | 12 |
| 1021 | 2 | Mérleg utca | B | 21 | 21 | 21 | 18 | 18 | 18 | 17 | 17 | 17 | 1200 | 80 | 80 | 252 | 14 | 8 | 54 | 8 | 6 |
| 1022 | 2 | Izsáki út | B | 36 | 34 | 37 | 31 | 29 | 31 | 29 | 27 | 29 | 12000 | 300 | 500 | 2860 | 81 | 112 | 1544 | 36 | 60 |
| 1023 | 2 | Izsáki út | C | 39 | 36 | 40 | 33 | 31 | 34 | 31 | 29 | 32 | 12000 | 300 | 500 | 2860 | 81 | 112 | 1544 | 36 | 60 |
| 1024 | 2 | Olimpia utca | D | 23 | 23 | 23 | 20 | 20 | 20 | 18 | 18 | 19 | 1200 | 80 | 100 | 252 | 14 | 10 | 54 | 8 | 8 |
| 1025 | 2 | Halasi út | B | 36 | 35 | 36 | 31 | 29 | 30 | 29 | 28 | 28 | 1200 | 100 | 150 | 252 | 17 | 15 | 54 | 10 | 12 |
| 1026 | 2 | Halasi út | B | 36 | 35 | 36 | 31 | 29 | 30 | 29 | 28 | 28 | 1200 | 100 | 150 | 252 | 17 | 15 | 54 | 10 | 12 |
| 1027 | 2 | Citromfű utca | E | 21 | 21 | 21 | 18 | 18 | 18 | 17 | 17 | 17 | 200 | 10 | 20 | 42 | 2 | 2 | 9 | 1 | 2 |
| 1028 | 2 | Halasi út | B | 36 | 35 | 36 | 31 | 29 | 30 | 29 | 28 | 28 | 1200 | 100 | 150 | 252 | 17 | 15 | 54 | 10 | 12 |
| 1029 | 2 | Halasi út | B | 36 | 35 | 36 | 31 | 29 | 30 | 29 | 28 | 28 | 1200 | 100 | 150 | 252 | 17 | 15 | 54 | 10 | 12 |
| 1030 | 2 | Bajza József utca | B | 23 | 23 | 23 | 20 | 20 | 20 | 18 | 18 | 19 | 500 | 20 | 40 | 105 | 3 | 4 | 23 | 2 | 3 |
| 1031 | 4 | Budai út | B | 22 | 20 | 21 | 19 | 17 | 17 | 18 | 16 | 16 | 12357 | 351 | 374 | 2311 | 58 | 60 | 1380 | 39 | 148 |
| 1032 | 4 | Budai út | B | 22 | 20 | 21 | 19 | 17 | 17 | 18 | 16 | 16 | 12357 | 351 | 374 | 2311 | 58 | 60 | 1380 | 39 | 148 |
| 1033 | 2 | Halasi út | B | 36 | 35 | 36 | 31 | 29 | 30 | 29 | 28 | 28 | 1200 | 100 | 150 | 252 | 17 | 15 | 54 | 10 | 12 |
| 1034 | 2 | Csipkebogyó utca | E | 21 | 21 | 21 | 18 | 18 | 18 | 17 | 17 | 17 | 200 | 10 | 20 | 42 | 2 | 2 | 9 | 1 | 2 |
| 1035 | 4 | Izsáki út | C | 37 | 35 | 38 | 31 | 29 | 32 | 30 | 28 | 30 | 12000 | 300 | 500 | 2860 | 81 | 112 | 1544 | 36 | 60 |
| 1036 | 1 | Izsáki út | B | 26 | 36 | 35 | 22 | 30 | 29 | 21 | 29 | 28 | 12000 | 300 | 500 | 2316 | 65 | 71 | 612 | 36 | 50 |
| 1037 | 1 | Izsáki út | B | 26 | 36 | 35 | 22 | 30 | 29 | 21 | 29 | 28 | 12000 | 300 | 500 | 2316 | 65 | 71 | 612 | 36 | 50 |
| 1038 | 2 | Izsáki út | B | 27 | 25 | 27 | 23 | 21 | 23 | 22 | 20 | 22 | 11948 | 227 | 435 | 2234 | 84 | 70 | 1334 | 25 | 48 |
| 1039 | 1 | Izsáki út | B | 36 | 49 | 47 | 30 | 42 | 40 | 28 | 39 | 38 | 12000 | 300 | 500 | 2316 | 65 | 71 | 612 | 36 | 50 |
| 1040 | 2 | Kiskőrösi út | C | 23 | 22 | 23 | 20 | 19 | 19 | 18 | 18 | 18 | 1200 | 120 | 150 | 252 | 21 | 15 | 54 | 12 | 12 |
| 1041 | 2 | Kiskőrösi út | B | 23 | 22 | 23 | 20 | 19 | 19 | 18 | 18 | 18 | 1200 | 120 | 150 | 252 | 21 | 15 | 54 | 12 | 12 |
| 1042 | 2 | Citromfű utca | E | 21 | 21 | 21 | 18 | 18 | 18 | 17 | 17 | 17 | 200 | 10 | 20 | 42 | 2 | 2 | 9 | 1 | 2 |
| 1043 | 2 | Kiskőrösi út | C | 21 | 20 | 21 | 18 | 17 | 18 | 17 | 16 | 17 | 5000 | 104 | 126 | 900 | 16 | 19 | 406 | 8 | 0 |
| 1044 | 2 | Könyves Kálmán körút | B | 21 | 20 | 22 | 18 | 17 | 18 | 17 | 16 | 17 | 4505 | 204 | 204 | 842 | 34 | 33 | 503 | 22 | 39 |
| 1045 | 2 | Könyves Kálmán körút | B | 21 | 20 | 22 | 18 | 17 | 18 | 17 | 16 | 17 | 5238 | 234 | 356 | 723 | 38 | 57 | 451 | 26 | 39 |
| 1046 | 2 | 54. sz. főút | B | 22 | 20 | 21 | 19 | 17 | 17 | 18 | 16 | 16 | 5098 | 162 | 902 | 1073 | 30 | 164 | 1140 | 36 | 201 |
| 1047 | 2 | 54. sz. főút | C | 22 | 20 | 21 | 19 | 17 | 17 | 18 | 16 | 16 | 5098 | 162 | 902 | 1073 | 30 | 164 | 1140 | 36 | 219 |
| 1048 | 2 | Matkó tanya | C | 23 | 23 | 23 | 20 | 20 | 20 | 18 | 18 | 19 | 500 | 40 | 60 | 105 | 7 | 6 | 23 | 4 | 5 |
| 1049 | 4 | Budai út | B | 36 | 34 | 37 | 31 | 29 | 31 | 29 | 27 | 29 | 12000 | 350 | 400 | 2860 | 94 | 90 | 2684 | 39 | 148 |
| 1050 | 2 | Március 15. utca | C | 36 | 35 | 36 | 31 | 29 | 30 | 29 | 28 | 28 | 10392 | 103 | 41 | 1740 | 16 | 6 | 844 | 8 | 3 |
| 1051 | 2 | Csíksomlyói utca | C | 36 | 35 | 36 | 31 | 29 | 30 | 29 | 28 | 28 | 6364 | 24 | 5 | 1145 | 3 | 0 | 517 | 2 | 0 |

KECSKEMÉT VÁROS STRATÉGIAI ZAJTÉRKÉPÉNEK FELÜLVIZSGÁLATA

| | | | | | | | | | | | | | | | | | | | | | |
|------|---|-------------------------|---|----|----|----|----|----|----|----|----|----|-------|-----|-----|------|----|-----|------|----|-----|
| 1052 | 2 | Csíksomlyói utca | C | 23 | 22 | 23 | 20 | 19 | 19 | 18 | 18 | 18 | 6364 | 24 | 5 | 1145 | 3 | 0 | 517 | 2 | 0 |
| 1053 | 4 | Budai út | B | 36 | 33 | 34 | 31 | 28 | 29 | 29 | 27 | 27 | 12357 | 351 | 374 | 2311 | 58 | 60 | 1380 | 39 | 148 |
| 1054 | 2 | Fő utca | C | 21 | 21 | 21 | 18 | 18 | 18 | 17 | 17 | 17 | 500 | 40 | 60 | 105 | 7 | 6 | 23 | 4 | 5 |
| 1055 | 2 | 541. sz. főút | C | 22 | 20 | 21 | 19 | 17 | 17 | 18 | 16 | 16 | 6506 | 149 | 305 | 1216 | 24 | 49 | 726 | 16 | 34 |
| 1056 | 2 | Halasi út | B | 36 | 35 | 36 | 31 | 29 | 30 | 29 | 28 | 28 | 1200 | 100 | 150 | 252 | 17 | 15 | 54 | 10 | 12 |
| 1057 | 2 | 541. sz. főút | B | 22 | 20 | 21 | 19 | 17 | 17 | 18 | 16 | 16 | 6506 | 149 | 305 | 1216 | 24 | 49 | 726 | 16 | 34 |
| 1058 | 2 | Halasi út | B | 36 | 35 | 36 | 31 | 29 | 30 | 29 | 28 | 28 | 1200 | 100 | 150 | 252 | 17 | 15 | 54 | 10 | 12 |
| 1059 | 2 | Hegedűs utca | B | 30 | 29 | 30 | 25 | 25 | 26 | 24 | 24 | 24 | 1200 | 20 | 40 | 252 | 3 | 4 | 54 | 2 | 3 |
| 1060 | 2 | Gázló utca | B | 30 | 28 | 29 | 25 | 24 | 25 | 24 | 23 | 23 | 3667 | 16 | 19 | 660 | 2 | 3 | 297 | 1 | 1 |
| 1061 | 2 | Csíksomlyói utca | B | 30 | 28 | 29 | 25 | 24 | 25 | 24 | 23 | 23 | 6364 | 24 | 5 | 1145 | 3 | 0 | 517 | 2 | 1 |
| 1062 | 4 | Budai út | B | 26 | 24 | 26 | 22 | 21 | 22 | 21 | 19 | 21 | 12000 | 350 | 400 | 2860 | 94 | 90 | 2684 | 39 | 148 |
| 1063 | 4 | Budai út | C | 26 | 24 | 26 | 22 | 21 | 22 | 21 | 19 | 21 | 12000 | 350 | 400 | 2860 | 94 | 90 | 2684 | 39 | 148 |
| 1064 | 2 | Akadémia körút | C | 23 | 22 | 23 | 20 | 19 | 19 | 18 | 18 | 18 | 7500 | 150 | 120 | 1575 | 26 | 12 | 338 | 16 | 9 |
| 1065 | 2 | Szent László körút | B | 27 | 26 | 28 | 23 | 22 | 24 | 22 | 21 | 22 | 6734 | 113 | 120 | 1259 | 18 | 19 | 752 | 12 | 13 |
| 1066 | 2 | 541. sz. főút | B | 22 | 20 | 21 | 19 | 17 | 17 | 18 | 16 | 16 | 6506 | 149 | 305 | 1216 | 24 | 49 | 726 | 16 | 34 |
| 1067 | 4 | Halasi út | B | 26 | 24 | 26 | 22 | 21 | 22 | 21 | 19 | 21 | 9977 | 184 | 381 | 1865 | 30 | 61 | 1114 | 20 | 42 |
| 1068 | 4 | Halasi út | B | 20 | 19 | 21 | 17 | 16 | 18 | 16 | 15 | 17 | 9977 | 184 | 381 | 1865 | 30 | 61 | 1114 | 20 | 42 |
| 1069 | 2 | Könyves Kálmán körút | B | 27 | 26 | 28 | 23 | 22 | 24 | 22 | 21 | 22 | 5238 | 234 | 356 | 723 | 38 | 57 | 451 | 26 | 39 |
| 1070 | 4 | Halasi út | B | 26 | 24 | 26 | 22 | 21 | 22 | 21 | 19 | 21 | 9977 | 184 | 381 | 1865 | 30 | 61 | 1114 | 20 | 42 |
| 1071 | 4 | Halasi út | B | 26 | 24 | 26 | 22 | 21 | 22 | 21 | 19 | 21 | 9977 | 184 | 381 | 1865 | 30 | 61 | 1114 | 20 | 42 |
| 1072 | 2 | Zágoni utca | C | 23 | 23 | 23 | 20 | 20 | 20 | 18 | 18 | 19 | 500 | 40 | 60 | 105 | 7 | 6 | 23 | 4 | 5 |
| 1073 | 2 | Hegedűs utca | C | 17 | 17 | 18 | 15 | 15 | 15 | 14 | 14 | 14 | 1200 | 20 | 40 | 252 | 3 | 4 | 54 | 2 | 3 |
| 1074 | 2 | Mikszáth Kálmán körút | B | 17 | 17 | 18 | 15 | 15 | 15 | 14 | 14 | 14 | 1200 | 20 | 40 | 252 | 3 | 4 | 54 | 2 | 3 |
| 1075 | 4 | Halasi út | B | 26 | 24 | 26 | 22 | 21 | 22 | 21 | 19 | 21 | 9977 | 184 | 381 | 1865 | 30 | 61 | 1114 | 20 | 42 |
| 1076 | 4 | Halasi út | B | 26 | 24 | 26 | 22 | 21 | 22 | 21 | 19 | 21 | 9977 | 184 | 381 | 1865 | 30 | 61 | 1114 | 20 | 42 |
| 1077 | 2 | Csókás József utca | B | 23 | 23 | 23 | 20 | 20 | 20 | 18 | 18 | 19 | 500 | 40 | 60 | 105 | 7 | 6 | 23 | 4 | 5 |
| 1078 | 4 | Halasi út | B | 26 | 24 | 26 | 22 | 21 | 22 | 21 | 19 | 21 | 9977 | 184 | 381 | 1865 | 30 | 61 | 1114 | 20 | 42 |
| 1079 | 2 | Nagy Lajos király körút | B | 22 | 21 | 22 | 19 | 18 | 19 | 18 | 17 | 18 | 3500 | 40 | 80 | 735 | 7 | 8 | 158 | 4 | 6 |
| 1080 | 4 | Halasi út | B | 26 | 24 | 26 | 22 | 21 | 22 | 21 | 19 | 21 | 9977 | 184 | 381 | 1865 | 30 | 61 | 1114 | 20 | 42 |
| 1081 | 4 | Halasi út | B | 26 | 24 | 26 | 22 | 21 | 22 | 21 | 19 | 21 | 9977 | 184 | 381 | 1865 | 30 | 61 | 1114 | 20 | 42 |
| 1082 | 2 | Kolozsvári utca | E | 23 | 23 | 23 | 20 | 20 | 20 | 18 | 18 | 19 | 500 | 40 | 60 | 105 | 7 | 6 | 23 | 4 | 5 |
| 1083 | 2 | Mindszenti körút | B | 26 | 26 | 26 | 22 | 22 | 22 | 21 | 21 | 21 | 6638 | 120 | 212 | 1194 | 19 | 33 | 539 | 9 | 42 |
| 1084 | 4 | Halasi út | B | 26 | 24 | 26 | 22 | 21 | 22 | 21 | 19 | 21 | 6923 | 178 | 213 | 1294 | 29 | 34 | 773 | 19 | 42 |
| 1085 | 2 | Szent László körút | C | 27 | 26 | 28 | 23 | 22 | 24 | 22 | 21 | 22 | 6734 | 113 | 120 | 1259 | 18 | 19 | 752 | 12 | 13 |
| 1086 | 2 | Szent László körút | C | 27 | 26 | 28 | 23 | 22 | 24 | 22 | 21 | 22 | 6734 | 113 | 120 | 1259 | 18 | 19 | 752 | 12 | 13 |
| 1087 | 2 | Lőcsei utca | C | 23 | 23 | 23 | 20 | 20 | 20 | 18 | 18 | 19 | 500 | 40 | 60 | 105 | 7 | 6 | 23 | 4 | 5 |
| 1088 | 2 | 54. sz. főút | B | 22 | 20 | 21 | 19 | 17 | 17 | 18 | 16 | 16 | 3500 | 200 | 800 | 834 | 54 | 180 | 783 | 80 | 296 |
| 1089 | 2 | 541. sz. főút | B | 22 | 20 | 21 | 19 | 17 | 17 | 18 | 16 | 16 | 6506 | 149 | 305 | 1216 | 24 | 49 | 726 | 16 | 34 |
| 1090 | 2 | Ungvári utca | B | 23 | 23 | 23 | 20 | 20 | 20 | 18 | 18 | 19 | 500 | 40 | 60 | 105 | 7 | 6 | 23 | 4 | 5 |
| 1091 | 2 | Lőcsei utca | C | 23 | 23 | 23 | 20 | 20 | 20 | 18 | 18 | 19 | 500 | 40 | 60 | 105 | 7 | 6 | 23 | 4 | 5 |
| 1092 | 2 | Lőcsei utca | C | 23 | 23 | 23 | 20 | 20 | 20 | 18 | 18 | 19 | 500 | 40 | 60 | 105 | 7 | 6 | 23 | 4 | 5 |
| 1093 | 2 | Lőcsei utca | C | 23 | 23 | 23 | 20 | 20 | 20 | 18 | 18 | 19 | 500 | 40 | 60 | 105 | 7 | 6 | 23 | 4 | 5 |
| 1094 | 2 | Zágoni utca | C | 23 | 23 | 23 | 20 | 20 | 20 | 18 | 18 | 19 | 500 | 40 | 60 | 105 | 7 | 6 | 23 | 4 | 5 |
| 1095 | 2 | Lőcsei utca | C | 23 | 23 | 23 | 20 | 20 | 20 | 18 | 18 | 19 | 500 | 40 | 60 | 105 | 7 | 6 | 23 | 4 | 5 |

KECSKEMÉT VÁROS STRATÉGIAI ZAJTÉRKÉPÉNEK FELÜLVIZSGÁLATA

| | | | | | | | | | | | | | | | | | | | | | |
|------|---|-------------------------|---|----|----|----|----|----|----|----|----|----|------|-----|-----|------|----|----|-----|----|----|
| 1096 | 2 | Tűzoltó utca | C | 23 | 23 | 23 | 20 | 20 | 20 | 18 | 18 | 19 | 500 | 40 | 60 | 105 | 7 | 6 | 23 | 4 | 5 |
| 1097 | 2 | Lőcsei utca | C | 23 | 23 | 23 | 20 | 20 | 20 | 18 | 18 | 19 | 500 | 40 | 60 | 105 | 7 | 6 | 23 | 4 | 5 |
| 1098 | 2 | Szent László körút | C | 27 | 26 | 28 | 23 | 22 | 24 | 22 | 21 | 22 | 6734 | 113 | 120 | 1259 | 18 | 19 | 752 | 12 | 13 |
| 1099 | 2 | Beregszászi utca | C | 23 | 23 | 23 | 20 | 20 | 20 | 18 | 18 | 19 | 500 | 40 | 60 | 105 | 7 | 6 | 23 | 4 | 5 |
| 1100 | 2 | Brassói utca | E | 23 | 23 | 23 | 20 | 20 | 20 | 18 | 18 | 19 | 500 | 40 | 60 | 105 | 7 | 6 | 23 | 4 | 5 |
| 1101 | 2 | Nagy Lajos király körút | B | 22 | 21 | 22 | 19 | 18 | 19 | 18 | 17 | 18 | 3500 | 40 | 80 | 735 | 7 | 8 | 158 | 4 | 6 |
| 1102 | 2 | Vacsi köz | B | 22 | 21 | 22 | 19 | 18 | 19 | 18 | 17 | 18 | 5927 | 48 | 52 | 1066 | 7 | 8 | 481 | 3 | 4 |
| 1103 | 2 | Csókás József utca | B | 23 | 23 | 23 | 20 | 20 | 20 | 18 | 18 | 19 | 500 | 40 | 60 | 105 | 7 | 6 | 23 | 4 | 5 |
| 1104 | 2 | Mindszenti körút | B | 26 | 26 | 26 | 22 | 22 | 22 | 21 | 21 | 21 | 6638 | 120 | 212 | 1194 | 19 | 33 | 539 | 9 | 17 |
| 1105 | 2 | Vacsi köz | C | 18 | 17 | 18 | 15 | 15 | 15 | 14 | 14 | 14 | 3948 | 33 | 37 | 710 | 5 | 5 | 320 | 2 | 3 |
| 1106 | 2 | Vacsi köz | C | 18 | 17 | 18 | 15 | 15 | 15 | 14 | 14 | 14 | 3948 | 33 | 37 | 710 | 5 | 5 | 320 | 2 | 3 |
| 1107 | 2 | Mikszáth Kálmán körút | B | 18 | 18 | 18 | 15 | 15 | 15 | 14 | 14 | 14 | 1200 | 20 | 40 | 252 | 3 | 4 | 54 | 2 | 3 |
| 1108 | 2 | Mikszáth Kálmán körút | B | 18 | 18 | 18 | 15 | 15 | 15 | 14 | 14 | 14 | 1200 | 20 | 40 | 252 | 3 | 4 | 54 | 2 | 3 |
| 1109 | 2 | Mikszáth Kálmán körút | C | 29 | 29 | 30 | 25 | 25 | 25 | 23 | 23 | 24 | 1200 | 20 | 40 | 252 | 3 | 4 | 54 | 2 | 3 |
| 1110 | 2 | Huszár utca | A | 23 | 23 | 23 | 20 | 20 | 20 | 18 | 18 | 19 | 200 | 10 | 20 | 42 | 2 | 2 | 9 | 1 | 2 |
| 1111 | 2 | Vacsi köz | C | 23 | 22 | 23 | 20 | 19 | 20 | 19 | 18 | 18 | 3948 | 33 | 37 | 710 | 5 | 5 | 320 | 2 | 3 |
| 1112 | 2 | Vacsi köz | C | 23 | 22 | 23 | 20 | 19 | 19 | 18 | 18 | 18 | 3948 | 33 | 37 | 710 | 5 | 5 | 320 | 2 | 3 |
| 1113 | 2 | Vacsi köz | C | 23 | 22 | 23 | 20 | 19 | 19 | 18 | 18 | 18 | 3948 | 33 | 37 | 710 | 5 | 5 | 320 | 2 | 3 |
| 1114 | 2 | Vacsi köz | C | 26 | 25 | 26 | 22 | 21 | 22 | 21 | 20 | 21 | 3948 | 33 | 37 | 710 | 5 | 5 | 320 | 2 | 3 |
| 1115 | 2 | Alpár utca | A | 23 | 22 | 23 | 20 | 19 | 20 | 19 | 18 | 18 | 482 | 0 | 0 | 86 | 0 | 0 | 39 | 0 | 3 |
| 1116 | 2 | Vacsi köz | C | 23 | 22 | 23 | 20 | 19 | 20 | 19 | 18 | 18 | 5927 | 48 | 52 | 1066 | 7 | 8 | 481 | 3 | 4 |
| 1117 | 2 | Gázló utca | B | 23 | 22 | 23 | 20 | 19 | 20 | 19 | 18 | 18 | 3667 | 16 | 19 | 660 | 2 | 3 | 297 | 1 | 4 |
| 1118 | 2 | Nagyvárad utca | C | 23 | 23 | 23 | 20 | 20 | 20 | 18 | 18 | 19 | 500 | 40 | 60 | 105 | 7 | 6 | 23 | 4 | 5 |
| 1119 | 2 | Tűzoltó utca | C | 23 | 23 | 23 | 20 | 20 | 20 | 18 | 18 | 19 | 500 | 40 | 60 | 105 | 7 | 6 | 23 | 4 | 5 |
| 1120 | 2 | Tűzoltó utca | E | 23 | 23 | 23 | 20 | 20 | 20 | 18 | 18 | 19 | 500 | 40 | 60 | 105 | 7 | 6 | 23 | 4 | 5 |
| 1121 | 2 | Mikszáth Kálmán körút | B | 32 | 32 | 32 | 27 | 27 | 27 | 25 | 25 | 26 | 1200 | 20 | 40 | 252 | 3 | 4 | 54 | 2 | 3 |
| 1122 | 2 | Szent László körút | C | 27 | 26 | 28 | 23 | 22 | 24 | 22 | 21 | 22 | 6734 | 113 | 120 | 1259 | 18 | 19 | 752 | 12 | 13 |
| 1123 | 2 | Szent László körút | C | 27 | 26 | 28 | 23 | 22 | 24 | 22 | 21 | 22 | 6734 | 113 | 120 | 1259 | 18 | 19 | 752 | 12 | 13 |
| 1124 | 2 | Matkói út | B | 23 | 22 | 23 | 20 | 19 | 19 | 18 | 18 | 18 | 2163 | 74 | 62 | 389 | 11 | 9 | 175 | 6 | 5 |
| 1125 | 2 | Matkói út | C | 23 | 22 | 23 | 20 | 19 | 19 | 18 | 18 | 18 | 2163 | 74 | 62 | 389 | 11 | 9 | 175 | 6 | 5 |
| 1126 | 2 | Matkói út | B | 23 | 22 | 23 | 20 | 19 | 19 | 18 | 18 | 18 | 2163 | 74 | 62 | 389 | 11 | 9 | 175 | 6 | 5 |
| 1127 | 2 | Mindszenti körút | B | 26 | 26 | 26 | 22 | 22 | 22 | 21 | 21 | 21 | 6638 | 120 | 212 | 1194 | 19 | 33 | 539 | 9 | 14 |
| 1128 | 2 | Matkói út | C | 23 | 22 | 23 | 20 | 19 | 19 | 18 | 18 | 18 | 273 | 14 | 45 | 49 | 2 | 7 | 22 | 1 | 14 |
| 1129 | 2 | Matkói út | B | 23 | 22 | 23 | 20 | 19 | 19 | 18 | 18 | 18 | 2163 | 74 | 62 | 389 | 11 | 9 | 175 | 6 | 14 |
| 1130 | 2 | Mindszenti körút | B | 26 | 26 | 26 | 22 | 22 | 22 | 21 | 21 | 21 | 4464 | 113 | 175 | 803 | 18 | 27 | 362 | 9 | 14 |
| 1131 | 2 | Talfája köz | B | 16 | 16 | 16 | 13 | 13 | 14 | 13 | 13 | 13 | 1200 | 20 | 40 | 252 | 3 | 4 | 54 | 2 | 3 |
| 1132 | 2 | Kerkápoly utca | B | 16 | 16 | 16 | 13 | 13 | 14 | 13 | 13 | 13 | 1200 | 20 | 40 | 252 | 3 | 4 | 54 | 2 | 3 |
| 1133 | 2 | Kerkápoly utca | B | 8 | 8 | 8 | 7 | 7 | 7 | 7 | 7 | 7 | 1200 | 20 | 40 | 252 | 3 | 4 | 54 | 2 | 3 |
| 1134 | 2 | Mátra utca | A | 16 | 16 | 16 | 13 | 13 | 14 | 13 | 13 | 13 | 500 | 20 | 40 | 105 | 3 | 4 | 23 | 2 | 3 |
| 1135 | 2 | Talfája köz | B | 16 | 16 | 16 | 13 | 13 | 14 | 13 | 13 | 13 | 1200 | 20 | 40 | 252 | 3 | 4 | 54 | 2 | 3 |
| 1136 | 2 | Talfája köz | B | 21 | 21 | 21 | 18 | 18 | 18 | 17 | 17 | 17 | 1200 | 20 | 40 | 252 | 3 | 4 | 54 | 2 | 3 |
| 1137 | 2 | Talfája köz | B | 21 | 21 | 21 | 18 | 18 | 18 | 17 | 17 | 17 | 1200 | 20 | 40 | 252 | 3 | 4 | 54 | 2 | 3 |
| 1138 | 2 | Talfája köz | B | 21 | 21 | 22 | 18 | 18 | 18 | 17 | 17 | 17 | 1200 | 20 | 40 | 252 | 3 | 4 | 54 | 2 | 3 |
| 1139 | 2 | Mikszáth Kálmán körút | B | 21 | 21 | 21 | 18 | 18 | 18 | 17 | 17 | 17 | 500 | 20 | 40 | 105 | 3 | 4 | 23 | 2 | 3 |

KECSKEMÉT VÁROS STRATÉGIAI ZAJTÉRKÉPÉNEK FELÜLVIZSGÁLATA

| | | | | | | | | | | | | | | | | | | | | | |
|------|---|--------------------------|---|----|----|----|----|----|----|----|----|----|------|-----|-----|------|----|----|-----|----|----|
| 1140 | 2 | Nyitra utca | C | 14 | 14 | 14 | 12 | 12 | 12 | 11 | 11 | 11 | 482 | 0 | 0 | 86 | 0 | 0 | 39 | 0 | 0 |
| 1141 | 2 | Nyitra utca | B | 14 | 14 | 14 | 12 | 12 | 12 | 11 | 11 | 11 | 482 | 0 | 0 | 86 | 0 | 0 | 39 | 0 | 0 |
| 1142 | 2 | Alpár utca | A | 14 | 14 | 14 | 12 | 12 | 12 | 11 | 11 | 11 | 482 | 0 | 0 | 86 | 0 | 0 | 39 | 0 | 0 |
| 1143 | 2 | Talfája köz | C | 14 | 14 | 14 | 12 | 12 | 12 | 11 | 11 | 11 | 1200 | 20 | 40 | 252 | 3 | 4 | 54 | 2 | 3 |
| 1144 | 2 | Talfája köz | B | 14 | 14 | 14 | 12 | 12 | 12 | 11 | 11 | 11 | 1200 | 20 | 40 | 252 | 3 | 4 | 54 | 2 | 3 |
| 1145 | 2 | Malom köz | C | 24 | 24 | 25 | 21 | 21 | 21 | 19 | 19 | 20 | 1200 | 20 | 40 | 252 | 3 | 4 | 54 | 2 | 3 |
| 1146 | 2 | Kada Elek utca | B | 24 | 24 | 25 | 21 | 21 | 21 | 19 | 19 | 20 | 1200 | 20 | 40 | 252 | 3 | 4 | 54 | 2 | 3 |
| 1147 | 2 | Kerkápoly utca | B | 24 | 24 | 25 | 21 | 21 | 21 | 19 | 19 | 20 | 1200 | 20 | 40 | 252 | 3 | 4 | 54 | 2 | 3 |
| 1148 | 2 | Nagy Lajos király körút | B | 6 | 6 | 6 | 5 | 5 | 5 | 5 | 5 | 5 | 3500 | 40 | 80 | 735 | 7 | 8 | 158 | 4 | 6 |
| 1149 | 2 | Nagy Lajos király körút | B | 6 | 6 | 6 | 5 | 5 | 5 | 5 | 5 | 5 | 3500 | 40 | 80 | 735 | 7 | 8 | 158 | 4 | 6 |
| 1150 | 2 | Talfája köz | B | 6 | 6 | 6 | 5 | 5 | 5 | 5 | 5 | 5 | 1200 | 20 | 40 | 252 | 3 | 4 | 54 | 2 | 3 |
| 1151 | 2 | Kiskun utca | A | 23 | 23 | 23 | 20 | 20 | 20 | 18 | 18 | 19 | 500 | 20 | 40 | 105 | 3 | 4 | 23 | 2 | 3 |
| 1152 | 2 | Nyereg utca | A | 23 | 23 | 23 | 20 | 20 | 20 | 18 | 18 | 19 | 500 | 20 | 40 | 105 | 3 | 4 | 23 | 2 | 3 |
| 1153 | 2 | Szent László körút | C | 27 | 26 | 28 | 23 | 22 | 24 | 22 | 21 | 22 | 6734 | 113 | 120 | 1259 | 18 | 19 | 752 | 12 | 13 |
| 1154 | 2 | Szent László körút | C | 27 | 26 | 28 | 23 | 22 | 24 | 22 | 21 | 22 | 6734 | 113 | 120 | 1259 | 18 | 19 | 752 | 12 | 13 |
| 1155 | 2 | Tisza utca | B | 22 | 22 | 23 | 19 | 19 | 19 | 18 | 18 | 18 | 500 | 20 | 40 | 105 | 3 | 4 | 23 | 2 | 3 |
| 1156 | 2 | Mátra utca | B | 22 | 22 | 23 | 19 | 19 | 19 | 18 | 18 | 18 | 500 | 20 | 40 | 105 | 3 | 4 | 23 | 2 | 3 |
| 1157 | 2 | Mikszáth Kálmán körút | B | 22 | 22 | 23 | 19 | 19 | 19 | 18 | 18 | 18 | 500 | 20 | 40 | 105 | 3 | 4 | 23 | 2 | 3 |
| 1158 | 2 | Nyitra utca | B | 22 | 21 | 22 | 19 | 18 | 19 | 18 | 17 | 18 | 482 | 0 | 0 | 86 | 0 | 0 | 39 | 0 | 0 |
| 1159 | 2 | Nyitra utca | C | 22 | 22 | 23 | 19 | 19 | 19 | 18 | 18 | 18 | 482 | 0 | 0 | 86 | 0 | 0 | 39 | 0 | 0 |
| 1160 | 2 | Nyitra utca | A | 19 | 18 | 19 | 16 | 16 | 16 | 15 | 15 | 15 | 482 | 0 | 0 | 86 | 0 | 0 | 39 | 0 | 0 |
| 1161 | 2 | Szövetség utca | A | 23 | 23 | 23 | 20 | 20 | 20 | 18 | 18 | 19 | 500 | 20 | 40 | 105 | 3 | 4 | 23 | 2 | 3 |
| 1162 | 2 | Nyereg utca | A | 23 | 23 | 23 | 20 | 20 | 20 | 18 | 18 | 19 | 500 | 20 | 40 | 105 | 3 | 4 | 23 | 2 | 3 |
| 1163 | 2 | Szent László körút | C | 27 | 26 | 28 | 23 | 22 | 24 | 22 | 21 | 22 | 6734 | 113 | 120 | 1259 | 18 | 19 | 752 | 12 | 13 |
| 1164 | 2 | Lórántffy Zsuzsanna utca | E | 26 | 26 | 26 | 22 | 22 | 22 | 21 | 21 | 21 | 1200 | 20 | 40 | 252 | 3 | 4 | 54 | 2 | 3 |
| 1165 | 2 | Márvány utca | A | 19 | 19 | 20 | 16 | 16 | 17 | 15 | 15 | 16 | 500 | 20 | 40 | 105 | 3 | 4 | 23 | 2 | 3 |
| 1166 | 2 | Kapisztrán János utca | D | 17 | 17 | 18 | 15 | 15 | 15 | 14 | 14 | 14 | 1200 | 20 | 40 | 252 | 3 | 4 | 54 | 2 | 3 |
| 1167 | 2 | Malom köz | C | 17 | 17 | 18 | 15 | 15 | 15 | 14 | 14 | 14 | 1200 | 20 | 40 | 252 | 3 | 4 | 54 | 2 | 3 |
| 1168 | 2 | Lórántffy Zsuzsanna utca | E | 17 | 17 | 18 | 15 | 15 | 15 | 14 | 14 | 14 | 1200 | 20 | 40 | 252 | 3 | 4 | 54 | 2 | 3 |
| 1169 | 2 | Kapisztrán János utca | D | 17 | 17 | 18 | 15 | 15 | 15 | 14 | 14 | 14 | 1200 | 20 | 40 | 252 | 3 | 4 | 54 | 2 | 3 |
| 1170 | 2 | Ceglédi út | B | 18 | 17 | 18 | 15 | 14 | 16 | 14 | 14 | 15 | 7047 | 168 | 236 | 1318 | 28 | 38 | 787 | 18 | 26 |
| 1171 | 2 | Ceglédi út | C | 18 | 17 | 18 | 15 | 14 | 16 | 14 | 14 | 15 | 7047 | 168 | 236 | 1318 | 28 | 38 | 787 | 18 | 26 |
| 1172 | 2 | Ceglédi út | B | 33 | 31 | 34 | 28 | 26 | 29 | 26 | 25 | 27 | 7047 | 168 | 236 | 1318 | 28 | 38 | 787 | 18 | 26 |
| 1173 | 2 | Ceglédi út | B | 33 | 31 | 34 | 28 | 26 | 29 | 26 | 25 | 27 | 7047 | 168 | 236 | 1318 | 28 | 38 | 787 | 18 | 26 |
| 1174 | 2 | Liszt Ferenc utca | B | 33 | 33 | 34 | 28 | 28 | 29 | 26 | 26 | 27 | 1200 | 40 | 80 | 252 | 7 | 8 | 54 | 4 | 6 |
| 1175 | 2 | Szent László körút | C | 27 | 26 | 28 | 23 | 22 | 24 | 22 | 21 | 22 | 6734 | 113 | 120 | 1259 | 18 | 19 | 752 | 12 | 13 |
| 1176 | 2 | Szent László körút | B | 27 | 26 | 28 | 23 | 22 | 24 | 22 | 21 | 22 | 2316 | 94 | 82 | 433 | 15 | 13 | 752 | 10 | 9 |
| 1177 | 2 | Szent László körút | B | 27 | 26 | 28 | 23 | 22 | 24 | 22 | 21 | 22 | 2316 | 94 | 82 | 433 | 15 | 13 | 752 | 10 | 9 |
| 1178 | 2 | Búzakalász utca | D | 23 | 23 | 23 | 20 | 20 | 20 | 18 | 18 | 19 | 1523 | 78 | 74 | 274 | 12 | 11 | 123 | 6 | 0 |
| 1179 | 2 | Monostori utca | B | 23 | 23 | 23 | 20 | 20 | 20 | 18 | 18 | 19 | 100 | 1 | 1 | 21 | 0 | 0 | 5 | 0 | 0 |
| 1180 | 2 | Szent László körút | B | 23 | 23 | 23 | 20 | 20 | 20 | 18 | 18 | 19 | 100 | 1 | 1 | 21 | 0 | 0 | 258 | 0 | 0 |
| 1181 | 2 | Márvány utca | A | 21 | 21 | 22 | 18 | 18 | 19 | 17 | 17 | 17 | 3500 | 40 | 80 | 735 | 7 | 8 | 158 | 4 | 6 |
| 1182 | 2 | Márvány utca | A | 21 | 21 | 22 | 18 | 18 | 19 | 17 | 17 | 17 | 500 | 20 | 40 | 105 | 3 | 4 | 23 | 2 | 3 |
| 1183 | 2 | Nagy Lajos király körút | B | 21 | 21 | 21 | 18 | 18 | 18 | 17 | 16 | 17 | 3500 | 40 | 80 | 735 | 7 | 8 | 158 | 4 | 6 |

KECSKEMÉT VÁROS STRATÉGIAI ZAJTÉRKÉPÉNEK FELÜLVIZSGÁLATA

| | | | | | | | | | | | | | | | | | | | | | |
|------|---|---------------------|---|----|----|----|----|----|----|----|----|----|------|-----|-----|------|----|-----|-----|----|-----|
| 1184 | 2 | Vaspálya utca | B | 21 | 21 | 22 | 18 | 18 | 19 | 17 | 17 | 17 | 3500 | 40 | 80 | 735 | 7 | 8 | 158 | 4 | 6 |
| 1185 | 2 | Vaspálya utca | A | 12 | 12 | 12 | 10 | 10 | 10 | 9 | 9 | 10 | 3500 | 40 | 80 | 735 | 7 | 8 | 158 | 4 | 6 |
| 1186 | 2 | Vaspálya utca | A | 15 | 15 | 16 | 13 | 13 | 13 | 12 | 12 | 13 | 3500 | 40 | 80 | 735 | 7 | 8 | 158 | 4 | 6 |
| 1187 | 2 | Külső Szegedi út | C | 23 | 22 | 23 | 20 | 19 | 19 | 18 | 18 | 18 | 1683 | 120 | 115 | 302 | 19 | 18 | 136 | 9 | 9 |
| 1188 | 2 | Külső Szegedi út | C | 23 | 22 | 23 | 20 | 19 | 19 | 18 | 18 | 18 | 1683 | 120 | 115 | 302 | 19 | 18 | 136 | 9 | 9 |
| 1189 | 2 | Bodzai utca | B | 23 | 23 | 23 | 20 | 20 | 20 | 18 | 18 | 19 | 1200 | 100 | 200 | 252 | 17 | 21 | 54 | 10 | 16 |
| 1190 | 2 | Búzakalász utca | D | 23 | 23 | 23 | 20 | 20 | 20 | 18 | 18 | 19 | 1523 | 78 | 74 | 274 | 12 | 11 | 123 | 6 | 6 |
| 1191 | 2 | Nyerreg utca | A | 23 | 23 | 23 | 20 | 20 | 20 | 18 | 18 | 19 | 500 | 20 | 40 | 105 | 3 | 4 | 23 | 2 | 3 |
| 1192 | 2 | Búzakalász utca | D | 23 | 23 | 23 | 20 | 20 | 20 | 18 | 18 | 19 | 1523 | 78 | 74 | 274 | 12 | 11 | 123 | 6 | 6 |
| 1193 | 2 | Szent László körút | B | 27 | 26 | 28 | 23 | 22 | 24 | 22 | 21 | 22 | 2316 | 94 | 82 | 433 | 15 | 13 | 752 | 10 | 9 |
| 1194 | 2 | Mindszenti körút | B | 26 | 26 | 26 | 22 | 22 | 22 | 21 | 21 | 21 | 3674 | 220 | 402 | 661 | 35 | 62 | 298 | 17 | 32 |
| 1195 | 2 | Mindszenti körút | B | 26 | 26 | 26 | 22 | 22 | 22 | 21 | 21 | 21 | 3674 | 220 | 402 | 661 | 35 | 62 | 298 | 17 | 32 |
| 1196 | 2 | Szegedi út | D | 23 | 22 | 23 | 20 | 19 | 19 | 18 | 18 | 18 | 2101 | 120 | 147 | 378 | 19 | 23 | 170 | 9 | 9 |
| 1197 | 2 | Ceglédi út | B | 9 | 9 | 9 | 8 | 7 | 8 | 7 | 7 | 7 | 7047 | 168 | 236 | 1318 | 28 | 38 | 787 | 18 | 9 |
| 1198 | 2 | Ceglédi út | B | 12 | 11 | 12 | 10 | 9 | 10 | 9 | 9 | 10 | 6300 | 150 | 200 | 0 | 0 | 0 | 787 | 0 | 9 |
| 1199 | 2 | Mátyás király körút | C | 9 | 9 | 9 | 8 | 8 | 8 | 7 | 7 | 7 | 5502 | 98 | 122 | 990 | 15 | 19 | 447 | 7 | 9 |
| 1200 | 2 | 54. sz. főút | B | 22 | 20 | 21 | 19 | 17 | 17 | 18 | 16 | 16 | 3005 | 290 | 673 | 632 | 54 | 123 | 672 | 65 | 300 |
| 1201 | 2 | Búzakalász utca | D | 21 | 21 | 21 | 18 | 18 | 18 | 17 | 17 | 17 | 1523 | 78 | 74 | 274 | 12 | 11 | 123 | 6 | 6 |
| 1202 | 2 | Búzakalász utca | B | 21 | 21 | 21 | 18 | 18 | 18 | 17 | 17 | 17 | 1523 | 78 | 74 | 274 | 12 | 11 | 123 | 6 | 6 |
| 1203 | 2 | Daimler út | B | 21 | 21 | 21 | 18 | 18 | 18 | 17 | 17 | 17 | 1727 | 91 | 468 | 310 | 14 | 73 | 140 | 7 | 38 |
| 1204 | 2 | Ceglédi út | B | 12 | 11 | 12 | 10 | 9 | 10 | 9 | 9 | 10 | 6300 | 150 | 200 | 0 | 0 | 0 | 787 | 0 | 22 |
| 1205 | 2 | Görbe utca | E | 23 | 23 | 23 | 20 | 20 | 20 | 18 | 18 | 19 | 500 | 20 | 40 | 105 | 3 | 4 | 23 | 2 | 3 |
| 1206 | 2 | Ceglédi út | B | 26 | 24 | 26 | 22 | 21 | 22 | 21 | 19 | 21 | 6300 | 150 | 200 | 0 | 0 | 0 | 787 | 0 | 22 |
| 1207 | 2 | 54. sz. főút | B | 22 | 20 | 21 | 19 | 17 | 17 | 18 | 16 | 16 | 3005 | 290 | 673 | 632 | 54 | 123 | 672 | 65 | 300 |
| 1208 | 2 | Juhász utca | B | 23 | 22 | 23 | 20 | 19 | 19 | 18 | 18 | 18 | 2839 | 69 | 60 | 511 | 11 | 9 | 230 | 5 | 4 |
| 1209 | 2 | Juhász utca | B | 23 | 22 | 23 | 20 | 19 | 19 | 18 | 18 | 18 | 2839 | 69 | 60 | 511 | 11 | 9 | 230 | 5 | 32 |
| 1210 | 2 | Bodzai utca | B | 23 | 23 | 23 | 20 | 20 | 20 | 18 | 18 | 19 | 1200 | 100 | 200 | 252 | 17 | 21 | 54 | 10 | 16 |
| 1211 | 2 | Liszt Ferenc utca | B | 27 | 27 | 28 | 23 | 23 | 24 | 22 | 22 | 22 | 1200 | 40 | 80 | 252 | 7 | 8 | 54 | 4 | 6 |
| 1212 | 2 | Liszt Ferenc utca | B | 27 | 27 | 28 | 23 | 23 | 24 | 22 | 22 | 22 | 1200 | 40 | 80 | 252 | 7 | 8 | 54 | 4 | 6 |
| 1213 | 2 | Serleg utca | C | 27 | 27 | 28 | 23 | 23 | 24 | 22 | 22 | 22 | 1200 | 40 | 80 | 252 | 7 | 8 | 54 | 4 | 6 |
| 1214 | 2 | Mátyás király körút | C | 17 | 17 | 17 | 14 | 14 | 14 | 13 | 14 | 13 | 5502 | 98 | 122 | 990 | 15 | 19 | 447 | 7 | 9 |
| 1215 | 2 | Mátyás király körút | C | 17 | 17 | 17 | 14 | 14 | 14 | 13 | 14 | 13 | 5502 | 98 | 122 | 990 | 15 | 19 | 447 | 7 | 9 |
| 1216 | 2 | Palota utca | B | 17 | 17 | 17 | 14 | 14 | 15 | 13 | 13 | 14 | 500 | 20 | 40 | 105 | 3 | 4 | 23 | 2 | 3 |
| 1217 | 2 | Mindszenti körút | B | 26 | 26 | 26 | 22 | 22 | 22 | 21 | 21 | 21 | 3674 | 220 | 402 | 661 | 35 | 62 | 298 | 17 | 32 |
| 1218 | 2 | Szent László körút | C | 27 | 26 | 28 | 23 | 22 | 24 | 22 | 21 | 22 | 2316 | 94 | 82 | 433 | 15 | 13 | 752 | 10 | 9 |
| 1219 | 2 | Görbe utca | E | 20 | 20 | 20 | 17 | 17 | 17 | 16 | 16 | 16 | 500 | 20 | 40 | 105 | 3 | 4 | 23 | 2 | 3 |
| 1220 | 2 | Kandó Kálmán utca | B | 13 | 13 | 13 | 11 | 11 | 11 | 10 | 10 | 11 | 1200 | 60 | 80 | 252 | 10 | 8 | 54 | 6 | 6 |
| 1221 | 2 | Kandó Kálmán utca | B | 13 | 13 | 13 | 11 | 11 | 11 | 10 | 10 | 11 | 1200 | 60 | 80 | 252 | 10 | 8 | 54 | 6 | 6 |
| 1222 | 2 | Czollner köz | B | 13 | 13 | 13 | 11 | 11 | 11 | 10 | 10 | 11 | 1200 | 40 | 80 | 252 | 7 | 8 | 54 | 4 | 6 |
| 1223 | 2 | Czollner köz | B | 18 | 18 | 19 | 16 | 16 | 16 | 15 | 15 | 15 | 1200 | 40 | 80 | 252 | 7 | 8 | 54 | 4 | 6 |
| 1224 | 2 | Mátyás király körút | C | 28 | 28 | 28 | 24 | 24 | 24 | 22 | 23 | 22 | 5502 | 98 | 122 | 990 | 15 | 19 | 447 | 7 | 9 |
| 1225 | 2 | Serleg utca | C | 28 | 28 | 29 | 24 | 24 | 24 | 22 | 22 | 23 | 1200 | 40 | 80 | 252 | 7 | 8 | 54 | 4 | 6 |
| 1226 | 2 | Kiskunfélegyházi út | B | 17 | 15 | 17 | 14 | 13 | 14 | 13 | 12 | 13 | 5492 | 155 | 287 | 1027 | 25 | 46 | 613 | 17 | 32 |
| 1227 | 2 | Kiskunfélegyházi út | C | 17 | 15 | 17 | 14 | 13 | 14 | 13 | 12 | 13 | 5492 | 155 | 287 | 1027 | 25 | 46 | 613 | 17 | 41 |

KECSKEMÉT VÁROS STRATÉGIAI ZAJTÉRKÉPÉNEK FELÜLVIZSGÁLATA

| | | | | | | | | | | | | | | | | | | | | | |
|------|---|------------------------|---|----|----|----|----|----|----|----|----|----|-------|-----|------|------|----|-----|------|-----|-----|
| 1228 | 2 | Szegedi út | C | 17 | 16 | 16 | 14 | 13 | 14 | 13 | 13 | 13 | 2101 | 120 | 147 | 378 | 19 | 23 | 170 | 9 | 11 |
| 1229 | 2 | Liszt Ferenc utca | B | 18 | 18 | 18 | 15 | 15 | 16 | 14 | 14 | 15 | 1200 | 40 | 80 | 252 | 7 | 8 | 54 | 4 | 6 |
| 1230 | 2 | Czollner köz | B | 18 | 18 | 18 | 15 | 15 | 16 | 14 | 14 | 15 | 1200 | 40 | 80 | 252 | 7 | 8 | 54 | 4 | 6 |
| 1231 | 2 | Czollner köz | B | 18 | 18 | 18 | 15 | 15 | 16 | 14 | 14 | 15 | 1200 | 40 | 80 | 252 | 7 | 8 | 54 | 4 | 6 |
| 1232 | 2 | Kiskunfélegyházi út | B | 26 | 24 | 26 | 22 | 21 | 22 | 21 | 19 | 21 | 5492 | 155 | 287 | 1027 | 25 | 46 | 613 | 17 | 32 |
| 1233 | 2 | Kiskunfélegyházi út | B | 26 | 24 | 26 | 22 | 21 | 22 | 21 | 19 | 21 | 5492 | 155 | 287 | 1027 | 25 | 46 | 613 | 17 | 32 |
| 1234 | 2 | Kiskunfélegyházi út | B | 26 | 24 | 26 | 22 | 21 | 22 | 21 | 19 | 21 | 5492 | 155 | 287 | 1027 | 25 | 46 | 613 | 17 | 32 |
| 1235 | 2 | Kiskunfélegyházi út | B | 26 | 24 | 26 | 22 | 21 | 22 | 21 | 19 | 21 | 5492 | 155 | 287 | 1027 | 25 | 46 | 613 | 17 | 32 |
| 1236 | 2 | Mindszenti körút | B | 35 | 35 | 35 | 30 | 30 | 30 | 28 | 28 | 28 | 3674 | 220 | 402 | 661 | 35 | 62 | 298 | 17 | 41 |
| 1237 | 2 | Mindszenti körút | C | 35 | 35 | 35 | 30 | 30 | 30 | 28 | 28 | 28 | 2307 | 63 | 126 | 415 | 10 | 19 | 187 | 5 | 41 |
| 1238 | 2 | Kiskunfélegyházi út | B | 35 | 33 | 36 | 30 | 28 | 30 | 28 | 26 | 28 | 7837 | 254 | 374 | 1465 | 42 | 60 | 875 | 28 | 41 |
| 1239 | 2 | Daimler út | B | 21 | 21 | 21 | 18 | 18 | 18 | 17 | 17 | 17 | 1727 | 91 | 468 | 310 | 14 | 73 | 140 | 7 | 0 |
| 1240 | 2 | Szolnoki út | B | 22 | 22 | 23 | 19 | 18 | 20 | 18 | 17 | 18 | 14854 | 224 | 277 | 2777 | 37 | 45 | 1659 | 25 | 0 |
| 1241 | 2 | Szolnoki út | B | 22 | 22 | 23 | 19 | 18 | 20 | 18 | 17 | 18 | 7233 | 181 | 211 | 1352 | 30 | 34 | 807 | 20 | 23 |
| 1242 | 2 | Kandó Kálmán utca | B | 28 | 28 | 28 | 23 | 23 | 24 | 22 | 22 | 22 | 1200 | 60 | 80 | 252 | 10 | 8 | 54 | 6 | 6 |
| 1243 | 2 | Kandó Kálmán utca | B | 22 | 22 | 23 | 19 | 19 | 19 | 18 | 18 | 18 | 5440 | 72 | 49 | 979 | 11 | 7 | 442 | 5 | 0 |
| 1244 | 2 | Béke fasor | B | 28 | 28 | 28 | 23 | 23 | 24 | 22 | 22 | 22 | 3500 | 80 | 80 | 735 | 14 | 8 | 158 | 8 | 6 |
| 1245 | 2 | Szolnoki út | B | 38 | 37 | 39 | 32 | 31 | 33 | 30 | 30 | 31 | 14854 | 224 | 277 | 2777 | 37 | 45 | 1659 | 25 | 31 |
| 1246 | 2 | Szolnoki út | B | 22 | 22 | 23 | 19 | 18 | 20 | 18 | 17 | 18 | 14854 | 224 | 277 | 2777 | 37 | 45 | 1659 | 25 | 0 |
| 1247 | 2 | Szolnoki út | B | 38 | 37 | 39 | 32 | 31 | 33 | 30 | 30 | 31 | 14854 | 224 | 277 | 2777 | 37 | 45 | 1659 | 25 | 31 |
| 1248 | 2 | Mátyás király körút | C | 24 | 24 | 24 | 20 | 20 | 20 | 19 | 19 | 19 | 5502 | 98 | 122 | 990 | 15 | 19 | 447 | 7 | 9 |
| 1249 | 2 | Czollner köz | C | 24 | 24 | 24 | 20 | 20 | 21 | 19 | 19 | 19 | 1200 | 40 | 80 | 252 | 7 | 8 | 54 | 4 | 6 |
| 1250 | 2 | Czollner köz | C | 24 | 24 | 24 | 20 | 20 | 21 | 19 | 19 | 19 | 1200 | 60 | 40 | 252 | 10 | 4 | 54 | 6 | 3 |
| 1251 | 2 | Mátyás király körút | C | 24 | 24 | 24 | 20 | 20 | 20 | 19 | 19 | 19 | 5502 | 98 | 122 | 990 | 15 | 19 | 447 | 7 | 9 |
| 1252 | 2 | 441. sz. főút | A | 22 | 20 | 21 | 19 | 17 | 17 | 18 | 16 | 16 | 6300 | 150 | 200 | 0 | 0 | 0 | 787 | 0 | 90 |
| 1253 | 2 | 441. sz. főút | A | 22 | 20 | 21 | 19 | 17 | 17 | 18 | 16 | 16 | 8294 | 145 | 518 | 1746 | 27 | 94 | 1855 | 32 | 90 |
| 1254 | | 445. sz. főút | A | 22 | 20 | 21 | 19 | 17 | 17 | 18 | 16 | 16 | 3141 | 127 | 571 | 661 | 23 | 104 | 702 | 28 | 127 |
| 1255 | | 445. sz. főút | A | 33 | 31 | 31 | 28 | 26 | 26 | 27 | 25 | 25 | 3121 | 98 | 406 | 657 | 18 | 74 | 698 | 22 | 90 |
| 1256 | 2 | 441. sz. főút | A | 22 | 20 | 21 | 19 | 17 | 17 | 18 | 16 | 16 | 8294 | 145 | 518 | 1746 | 27 | 94 | 1855 | 32 | 90 |
| 1257 | 2 | Kiskunfélegyházi út | B | 22 | 20 | 21 | 19 | 17 | 17 | 18 | 16 | 16 | 9443 | 351 | 500 | 1766 | 58 | 81 | 1054 | 39 | 55 |
| 1258 | 2 | Szent László körút | C | 27 | 26 | 28 | 23 | 22 | 24 | 22 | 21 | 22 | 2316 | 94 | 82 | 433 | 15 | 13 | 752 | 10 | 9 |
| 1259 | 2 | Kiskunfélegyházi út | B | 26 | 24 | 26 | 22 | 21 | 22 | 21 | 19 | 21 | 5492 | 155 | 287 | 1027 | 25 | 46 | 613 | 17 | 32 |
| 1260 | 2 | Mécses utca | C | 20 | 19 | 20 | 17 | 17 | 17 | 16 | 16 | 16 | 500 | 20 | 20 | 105 | 3 | 2 | 23 | 2 | 2 |
| 1261 | 2 | Czollner köz | C | 20 | 19 | 20 | 17 | 17 | 17 | 16 | 16 | 16 | 1200 | 60 | 40 | 252 | 10 | 4 | 54 | 6 | 3 |
| 1262 | 2 | Czollner köz | B | 20 | 19 | 20 | 17 | 17 | 17 | 16 | 16 | 16 | 1200 | 60 | 40 | 252 | 10 | 4 | 54 | 6 | 3 |
| 1263 | 2 | Kiskunfélegyházi út | C | 15 | 14 | 14 | 13 | 12 | 12 | 12 | 11 | 11 | 9443 | 351 | 500 | 1766 | 58 | 81 | 1054 | 39 | 55 |
| 1264 | 1 | 5. sz. főút | B | 15 | 12 | 12 | 13 | 10 | 10 | 12 | 10 | 10 | 6262 | 260 | 643 | 1209 | 57 | 91 | 319 | 31 | 64 |
| 1265 | 1 | 5. sz. főút | B | 29 | 24 | 24 | 25 | 20 | 20 | 23 | 19 | 19 | 6262 | 260 | 643 | 1209 | 57 | 91 | 319 | 31 | 64 |
| 1266 | 2 | 5. sz. főút | C | 27 | 25 | 25 | 23 | 21 | 21 | 22 | 20 | 20 | 6300 | 150 | 400 | 0 | 0 | 0 | 0 | 0 | 133 |
| 1267 | 1 | 5. sz. főút | C | 15 | 12 | 12 | 13 | 10 | 10 | 12 | 10 | 10 | 6262 | 260 | 643 | 1209 | 57 | 91 | 319 | 31 | 64 |
| 1268 | 1 | 5. sz. főút | C | 29 | 24 | 24 | 25 | 20 | 20 | 23 | 19 | 19 | 6262 | 260 | 643 | 1209 | 57 | 91 | 319 | 31 | 64 |
| 1269 | 2 | Szilágyi Erzsébet utca | B | 19 | 19 | 19 | 16 | 16 | 16 | 15 | 15 | 15 | 500 | 20 | 20 | 105 | 3 | 2 | 23 | 2 | 2 |
| 1270 | 2 | Vitéz János utca | C | 20 | 19 | 20 | 17 | 17 | 17 | 16 | 16 | 16 | 500 | 20 | 20 | 105 | 3 | 2 | 23 | 2 | 2 |
| 1271 | 2 | 44. sz. főút | B | 22 | 20 | 21 | 19 | 17 | 17 | 18 | 16 | 16 | 6300 | 250 | 1000 | 1501 | 67 | 225 | 1409 | 100 | 370 |

KECSKEMÉT VÁROS STRATÉGIAI ZAJTÉRKÉPÉNEK FELÜLVIZSGÁLATA

| | | | | | | | | | | | | | | | | | | | | | |
|------|---|----------------------|---|----|----|----|----|----|----|----|----|----|------|-----|-----|------|----|----|------|----|-----|
| 1272 | 2 | Géza fejedelem körút | A | 24 | 25 | 24 | 21 | 21 | 21 | 19 | 20 | 19 | 4564 | 92 | 100 | 821 | 14 | 15 | 370 | 7 | 0 |
| 1273 | 2 | Mátyás király körút | B | 24 | 25 | 24 | 21 | 21 | 21 | 19 | 20 | 19 | 5502 | 98 | 122 | 990 | 15 | 19 | 447 | 7 | 9 |
| 1274 | 2 | Béke fasor | B | 24 | 24 | 25 | 21 | 21 | 21 | 19 | 19 | 20 | 3500 | 80 | 80 | 735 | 14 | 8 | 158 | 8 | 6 |
| 1275 | 2 | Béke fasor | D | 19 | 19 | 19 | 16 | 16 | 16 | 15 | 15 | 15 | 1200 | 60 | 40 | 252 | 10 | 4 | 54 | 6 | 3 |
| 1276 | 2 | Mártírok útja | C | 33 | 33 | 33 | 28 | 28 | 28 | 26 | 26 | 26 | 3000 | 50 | 100 | 579 | 11 | 14 | 153 | 6 | 10 |
| 1277 | 1 | Műkerti sétány | B | 33 | 33 | 33 | 28 | 28 | 28 | 26 | 26 | 26 | 3000 | 50 | 100 | 579 | 11 | 14 | 153 | 6 | 10 |
| 1278 | 1 | Műkerti sétány | B | 33 | 33 | 33 | 28 | 28 | 28 | 26 | 26 | 26 | 3000 | 50 | 100 | 579 | 11 | 14 | 153 | 6 | 10 |
| 1279 | 2 | Béke fasor | D | 19 | 19 | 19 | 16 | 16 | 16 | 15 | 15 | 15 | 1200 | 60 | 40 | 252 | 10 | 4 | 54 | 6 | 3 |
| 1280 | 2 | Mindszenti körút | C | 26 | 26 | 26 | 22 | 22 | 22 | 21 | 21 | 21 | 2307 | 63 | 126 | 415 | 10 | 19 | 187 | 5 | 10 |
| 1281 | 2 | Mindszenti körút | C | 26 | 26 | 26 | 22 | 22 | 22 | 21 | 21 | 21 | 2307 | 63 | 126 | 415 | 10 | 19 | 187 | 5 | 10 |
| 1282 | 2 | Ipar utca | B | 23 | 23 | 23 | 20 | 20 | 20 | 18 | 18 | 19 | 200 | 1 | 1 | 42 | 0 | 0 | 9 | 0 | 0 |
| 1283 | 2 | Szent István körút | C | 26 | 26 | 26 | 22 | 22 | 22 | 21 | 21 | 21 | 5386 | 157 | 279 | 1007 | 26 | 45 | 601 | 17 | 31 |
| 1284 | 2 | Szent István körút | C | 26 | 26 | 26 | 22 | 22 | 22 | 21 | 21 | 21 | 5386 | 157 | 279 | 1007 | 26 | 45 | 601 | 17 | 31 |
| 1285 | 2 | Szent István körút | C | 19 | 19 | 19 | 16 | 16 | 16 | 15 | 16 | 15 | 5386 | 157 | 279 | 1007 | 26 | 45 | 601 | 17 | 31 |
| 1286 | 2 | Békéscsabai út | B | 29 | 29 | 30 | 25 | 25 | 25 | 23 | 23 | 24 | 5340 | 182 | 280 | 1121 | 32 | 29 | 240 | 19 | 22 |
| 1287 | 2 | Békéscsabai út | B | 29 | 29 | 30 | 25 | 25 | 25 | 23 | 23 | 24 | 5340 | 182 | 280 | 1121 | 32 | 29 | 240 | 19 | 22 |
| 1288 | 2 | Békéscsabai út | C | 30 | 29 | 24 | 25 | 24 | 21 | 24 | 23 | 20 | 5911 | 251 | 425 | 1105 | 41 | 69 | 660 | 28 | 47 |
| 1289 | 2 | Békéscsabai út | B | 30 | 29 | 30 | 25 | 25 | 26 | 24 | 24 | 24 | 5340 | 182 | 280 | 1121 | 32 | 29 | 240 | 19 | 22 |
| 1290 | 2 | Békéscsabai út | B | 29 | 29 | 30 | 25 | 25 | 25 | 23 | 23 | 24 | 5340 | 182 | 280 | 1121 | 32 | 29 | 240 | 19 | 22 |
| 1291 | 2 | Géza fejedelem körút | A | 26 | 26 | 26 | 22 | 22 | 22 | 21 | 21 | 21 | 5069 | 106 | 120 | 912 | 17 | 18 | 411 | 8 | 9 |
| 1292 | 2 | Géza fejedelem körút | A | 29 | 29 | 29 | 25 | 25 | 25 | 23 | 23 | 23 | 5069 | 106 | 120 | 912 | 17 | 18 | 411 | 8 | 9 |
| 1293 | 2 | Békéscsabai út | B | 27 | 26 | 28 | 23 | 22 | 24 | 22 | 21 | 22 | 6062 | 218 | 313 | 1133 | 36 | 50 | 677 | 24 | 35 |
| 1294 | 2 | Békéscsabai út | B | 29 | 28 | 30 | 25 | 24 | 25 | 23 | 23 | 24 | 6062 | 218 | 313 | 1133 | 36 | 50 | 677 | 24 | 0 |
| 1295 | 2 | Szent István körút | B | 29 | 29 | 29 | 25 | 25 | 25 | 23 | 23 | 23 | 5386 | 157 | 279 | 1007 | 26 | 45 | 601 | 17 | 31 |
| 1296 | 2 | Mártírok útja | C | 21 | 21 | 21 | 18 | 18 | 18 | 17 | 17 | 17 | 3000 | 50 | 100 | 579 | 11 | 14 | 153 | 6 | 10 |
| 1297 | 2 | Mártírok útja | C | 21 | 21 | 21 | 18 | 18 | 18 | 17 | 17 | 17 | 1406 | 31 | 59 | 253 | 4 | 9 | 114 | 2 | 0 |
| 1298 | 2 | Mártírok útja | C | 26 | 26 | 26 | 22 | 22 | 22 | 21 | 21 | 21 | 1406 | 31 | 59 | 253 | 4 | 9 | 114 | 2 | 4 |
| 1299 | 2 | Gizella tér | B | 21 | 21 | 21 | 18 | 18 | 18 | 17 | 17 | 17 | 4529 | 104 | 163 | 847 | 17 | 26 | 505 | 11 | 18 |
| 1300 | 2 | Szent István körút | B | 27 | 27 | 27 | 23 | 23 | 23 | 22 | 22 | 22 | 5386 | 157 | 279 | 1007 | 26 | 45 | 601 | 17 | 31 |
| 1301 | 2 | Szent István körút | B | 17 | 17 | 16 | 14 | 14 | 14 | 13 | 13 | 13 | 5386 | 157 | 279 | 1007 | 26 | 45 | 601 | 17 | 31 |
| 1302 | 2 | Szent István körút | B | 28 | 28 | 28 | 23 | 24 | 23 | 22 | 22 | 22 | 4529 | 104 | 163 | 847 | 17 | 26 | 505 | 11 | 18 |
| 1303 | 2 | Csokor utca | C | 28 | 28 | 28 | 23 | 23 | 24 | 22 | 22 | 22 | 1138 | 40 | 32 | 190 | 6 | 5 | 50 | 3 | 2 |
| 1304 | 2 | Szent István körút | C | 35 | 35 | 35 | 30 | 30 | 30 | 28 | 28 | 28 | 4751 | 104 | 171 | 888 | 17 | 27 | 530 | 11 | 19 |
| 1305 | 2 | Szent István körút | E | 35 | 35 | 36 | 30 | 30 | 30 | 28 | 28 | 29 | 100 | 0 | 0 | 21 | 0 | 0 | 5 | 0 | 0 |
| 1306 | 2 | 441. sz. főút | C | 22 | 20 | 21 | 19 | 17 | 17 | 18 | 16 | 16 | 8294 | 145 | 518 | 1746 | 27 | 94 | 1855 | 32 | 115 |
| 1307 | 2 | 441. sz. főút | C | 22 | 20 | 21 | 19 | 17 | 17 | 18 | 16 | 16 | 8294 | 145 | 518 | 1746 | 27 | 94 | 1855 | 32 | 115 |
| 1308 | 2 | Jegenyefa utca | B | 21 | 21 | 21 | 18 | 18 | 18 | 17 | 17 | 17 | 1200 | 60 | 100 | 252 | 10 | 10 | 54 | 6 | 8 |
| 1309 | 2 | Tiszafa utca | B | 17 | 16 | 17 | 14 | 14 | 14 | 13 | 13 | 13 | 200 | 10 | 10 | 42 | 2 | 1 | 9 | 1 | 1 |
| 1310 | 2 | Szent István körút | E | 16 | 16 | 16 | 14 | 14 | 14 | 13 | 13 | 13 | 100 | 0 | 0 | 21 | 0 | 0 | 5 | 0 | 0 |
| 1311 | 2 | Békéscsabai út | B | 25 | 24 | 21 | 21 | 21 | 18 | 20 | 19 | 17 | 5911 | 251 | 425 | 1105 | 41 | 69 | 660 | 28 | 47 |
| 1312 | 2 | Békéscsabai út | C | 25 | 24 | 21 | 21 | 21 | 18 | 20 | 19 | 17 | 5911 | 251 | 425 | 1105 | 41 | 69 | 660 | 28 | 47 |
| 1313 | 2 | Békéscsabai út | C | 25 | 24 | 21 | 21 | 21 | 18 | 20 | 19 | 17 | 5911 | 251 | 425 | 1105 | 41 | 69 | 660 | 28 | 47 |
| 1314 | 2 | 441. sz. főút | C | 22 | 20 | 21 | 19 | 17 | 17 | 18 | 16 | 16 | 8294 | 145 | 518 | 1746 | 27 | 94 | 1855 | 32 | 115 |
| 1315 | 2 | 441. sz. főút | C | 22 | 20 | 21 | 19 | 17 | 17 | 18 | 16 | 16 | 8294 | 145 | 518 | 1746 | 27 | 94 | 1855 | 32 | 115 |

KECSKEMÉT VÁROS STRATÉGIAI ZAJTÉRKÉPÉNEK FELÜLVIZSGÁLATA

| | | | | | | | | | | | | | | | | | | | | | |
|------|---|-----------------------|---|----|----|----|----|----|----|----|----|----|------|-----|------|------|----|-----|------|-----|-----|
| 1316 | 2 | Platán utca | B | 21 | 21 | 21 | 18 | 18 | 18 | 17 | 17 | 17 | 1200 | 60 | 100 | 252 | 10 | 10 | 54 | 6 | 8 |
| 1317 | 2 | Mártírok útja | C | 26 | 26 | 26 | 22 | 22 | 22 | 21 | 21 | 21 | 1406 | 31 | 59 | 253 | 4 | 9 | 114 | 2 | 12 |
| 1318 | 2 | Mártírok útja | B | 26 | 26 | 26 | 22 | 22 | 22 | 21 | 21 | 21 | 3286 | 60 | 153 | 591 | 9 | 24 | 267 | 4 | 12 |
| 1319 | 2 | Klebelsberg Kuno utca | B | 26 | 26 | 26 | 22 | 22 | 22 | 21 | 21 | 21 | 2050 | 45 | 108 | 369 | 7 | 16 | 166 | 3 | 12 |
| 1320 | 2 | Klebelsberg Kuno utca | B | 26 | 26 | 26 | 22 | 22 | 22 | 21 | 21 | 21 | 2307 | 63 | 126 | 415 | 10 | 19 | 187 | 5 | 12 |
| 1321 | 2 | Gyöngyvirág utca | E | 26 | 26 | 26 | 22 | 22 | 22 | 21 | 21 | 21 | 200 | 10 | 10 | 42 | 2 | 1 | 9 | 1 | 1 |
| 1322 | 2 | Gyöngyvirág utca | E | 26 | 26 | 26 | 22 | 22 | 22 | 21 | 21 | 21 | 200 | 10 | 10 | 42 | 2 | 1 | 9 | 1 | 1 |
| 1323 | 2 | Tiszafa utca | E | 26 | 26 | 26 | 22 | 22 | 22 | 21 | 21 | 21 | 200 | 10 | 10 | 42 | 2 | 1 | 9 | 1 | 1 |
| 1324 | 2 | Mártírok útja | C | 30 | 30 | 30 | 25 | 25 | 25 | 24 | 24 | 24 | 3286 | 60 | 153 | 591 | 9 | 24 | 267 | 4 | 12 |
| 1325 | 2 | Klebelsberg Kuno utca | B | 34 | 34 | 33 | 28 | 29 | 28 | 27 | 27 | 27 | 2050 | 45 | 108 | 369 | 7 | 16 | 166 | 3 | 8 |
| 1326 | 2 | Rezeda utca | B | 23 | 23 | 23 | 20 | 20 | 20 | 18 | 18 | 19 | 1200 | 60 | 100 | 252 | 10 | 10 | 54 | 6 | 8 |
| 1327 | 2 | Vadrózsa utca | B | 9 | 9 | 9 | 7 | 7 | 7 | 7 | 7 | 7 | 163 | 4 | 0 | 27 | 0 | 0 | 13 | 0 | 0 |
| 1328 | 2 | Csokor utca | C | 9 | 9 | 9 | 7 | 7 | 7 | 7 | 7 | 7 | 1138 | 40 | 32 | 190 | 6 | 5 | 50 | 3 | 2 |
| 1329 | 2 | Csokor utca | C | 9 | 9 | 9 | 7 | 7 | 7 | 7 | 7 | 7 | 1090 | 37 | 32 | 182 | 5 | 5 | 88 | 3 | 2 |
| 1330 | 2 | Vadrózsa utca | B | 9 | 9 | 9 | 7 | 7 | 7 | 7 | 7 | 7 | 163 | 4 | 0 | 27 | 0 | 0 | 13 | 0 | 0 |
| 1331 | 2 | Gyöngyvirág utca | E | 18 | 18 | 19 | 16 | 16 | 16 | 15 | 15 | 15 | 200 | 10 | 10 | 42 | 2 | 1 | 9 | 1 | 1 |
| 1332 | 2 | Levendula utca | B | 9 | 9 | 9 | 7 | 7 | 7 | 7 | 7 | 7 | 200 | 10 | 10 | 42 | 2 | 1 | 9 | 1 | 1 |
| 1333 | 2 | Csokor utca | C | 10 | 10 | 11 | 9 | 9 | 9 | 8 | 8 | 8 | 1090 | 37 | 32 | 182 | 5 | 5 | 88 | 3 | 2 |
| 1334 | 2 | Galagonya utca | B | 10 | 10 | 11 | 9 | 9 | 9 | 8 | 8 | 8 | 200 | 10 | 10 | 42 | 2 | 1 | 9 | 1 | 1 |
| 1335 | 2 | Levendula utca | C | 23 | 23 | 23 | 20 | 20 | 20 | 18 | 18 | 19 | 200 | 10 | 10 | 42 | 2 | 1 | 9 | 1 | 1 |
| 1336 | 2 | Klebelsberg Kuno utca | B | 26 | 26 | 26 | 22 | 22 | 22 | 21 | 21 | 21 | 2050 | 45 | 108 | 369 | 7 | 16 | 166 | 3 | 8 |
| 1337 | 2 | Klebelsberg Kuno utca | B | 21 | 22 | 21 | 18 | 18 | 18 | 17 | 17 | 17 | 2050 | 45 | 108 | 369 | 7 | 16 | 166 | 3 | 8 |
| 1338 | 2 | Klebelsberg Kuno utca | B | 21 | 22 | 21 | 18 | 18 | 18 | 17 | 17 | 17 | 2050 | 45 | 108 | 369 | 7 | 16 | 166 | 3 | 8 |
| 1339 | 2 | Klebelsberg Kuno utca | B | 30 | 30 | 30 | 25 | 26 | 25 | 24 | 24 | 24 | 2050 | 45 | 108 | 369 | 7 | 16 | 166 | 3 | 8 |
| 1340 | 2 | Gyopáros utca | B | 23 | 23 | 23 | 19 | 19 | 20 | 18 | 18 | 19 | 200 | 10 | 10 | 42 | 2 | 1 | 9 | 1 | 1 |
| 1341 | 2 | Klebelsberg Kuno utca | B | 19 | 19 | 19 | 16 | 16 | 16 | 15 | 15 | 15 | 2050 | 45 | 108 | 369 | 7 | 16 | 166 | 3 | 8 |
| 1342 | 2 | Klebelsberg Kuno utca | B | 26 | 26 | 26 | 22 | 22 | 22 | 21 | 21 | 21 | 2050 | 45 | 108 | 369 | 7 | 16 | 166 | 3 | 8 |
| 1343 | 2 | Békéscsabai út | B | 34 | 33 | 28 | 29 | 28 | 24 | 27 | 26 | 23 | 5911 | 251 | 425 | 1105 | 41 | 69 | 660 | 28 | 47 |
| 1344 | 2 | Békéscsabai út | A | 28 | 27 | 23 | 24 | 23 | 19 | 22 | 21 | 18 | 4315 | 110 | 302 | 908 | 20 | 55 | 965 | 24 | 67 |
| 1345 | 2 | Békéscsabai út | B | 34 | 33 | 28 | 29 | 28 | 24 | 27 | 26 | 23 | 5911 | 251 | 425 | 1105 | 41 | 69 | 600 | 28 | 47 |
| 1346 | 2 | Békéscsabai út | B | 34 | 33 | 28 | 29 | 28 | 24 | 27 | 26 | 23 | 5911 | 251 | 425 | 1105 | 41 | 69 | 600 | 28 | 47 |
| 1347 | 2 | Békéscsabai út | A | 25 | 24 | 21 | 21 | 21 | 18 | 20 | 19 | 17 | 4315 | 110 | 302 | 908 | 20 | 55 | 965 | 24 | 67 |
| 1348 | 2 | 445. sz. főút | C | 28 | 26 | 26 | 24 | 22 | 22 | 22 | 21 | 21 | 3848 | 188 | 540 | 810 | 35 | 98 | 860 | 42 | 221 |
| 1349 | 2 | 445. sz. főút | A | 21 | 21 | 21 | 18 | 18 | 18 | 17 | 17 | 17 | 200 | 1 | 1 | 42 | 0 | 0 | 9 | 0 | 0 |
| 1350 | 2 | 445. sz. főút | A | 19 | 19 | 19 | 16 | 16 | 16 | 15 | 15 | 15 | 200 | 1 | 1 | 42 | 0 | 0 | 9 | 0 | 0 |
| 1351 | 2 | Békéscsabai út | C | 25 | 24 | 21 | 21 | 21 | 18 | 20 | 19 | 17 | 4315 | 110 | 302 | 908 | 20 | 55 | 965 | 24 | 67 |
| 1352 | 2 | Békéscsabai út | C | 25 | 24 | 21 | 21 | 21 | 18 | 20 | 19 | 17 | 4315 | 110 | 302 | 908 | 20 | 55 | 965 | 24 | 67 |
| 1353 | 2 | Reptéri út | B | 21 | 21 | 21 | 18 | 18 | 18 | 17 | 17 | 17 | 1200 | 50 | 40 | 252 | 9 | 4 | 54 | 5 | 3 |
| 1354 | 2 | Mártírok útja | C | 16 | 16 | 16 | 14 | 14 | 14 | 13 | 13 | 13 | 3286 | 60 | 153 | 591 | 9 | 24 | 267 | 4 | 12 |
| 1355 | 2 | 44. sz. főút | C | 16 | 15 | 15 | 14 | 13 | 13 | 13 | 12 | 12 | 6300 | 250 | 1000 | 1501 | 67 | 225 | 1409 | 100 | 370 |
| 1356 | 2 | 44. sz. főút | C | 16 | 15 | 15 | 14 | 13 | 13 | 13 | 12 | 12 | 6643 | 274 | 989 | 1398 | 51 | 180 | 1785 | 61 | 370 |
| 1357 | 2 | Reptéri út | B | 21 | 21 | 21 | 18 | 18 | 18 | 17 | 17 | 17 | 1200 | 50 | 40 | 252 | 9 | 4 | 54 | 5 | 3 |
| 1358 | 2 | Mészöly Gyula út | C | 24 | 24 | 24 | 20 | 21 | 20 | 19 | 19 | 19 | 2050 | 45 | 108 | 369 | 7 | 16 | 166 | 3 | 0 |
| 1359 | 2 | 44. sz. főút | C | 22 | 20 | 21 | 19 | 17 | 17 | 18 | 16 | 16 | 6643 | 274 | 989 | 1398 | 51 | 180 | 1485 | 61 | 370 |

KECSKEMÉT VÁROS STRATÉGIAI ZAJTÉRKÉPÉNEK FELÜLVIZSGÁLATA

| | | | | | | | | | | | | | | | | | | | | | |
|------|---|---------------------|---|-----|-----|-----|----|----|----|----|----|----|------|-----|------|------|----|-----|------|----|-----|
| 1360 | 2 | 44. sz. főút | B | 19 | 18 | 18 | 16 | 15 | 15 | 15 | 14 | 14 | 6643 | 274 | 989 | 1398 | 51 | 180 | 1485 | 61 | 370 |
| 1361 | 2 | 44. sz. főút | B | 19 | 18 | 18 | 16 | 15 | 15 | 15 | 14 | 14 | 9030 | 325 | 761 | 1901 | 60 | 139 | 2020 | 72 | 170 |
| 1362 | 2 | Békéscsabai út | B | 19 | 18 | 16 | 16 | 16 | 13 | 15 | 15 | 13 | 4315 | 110 | 302 | 908 | 20 | 55 | 965 | 24 | 67 |
| 1363 | 2 | 44. sz. főút | C | 11 | 10 | 10 | 9 | 8 | 9 | 9 | 8 | 8 | 9030 | 325 | 761 | 1901 | 60 | 139 | 2020 | 72 | 170 |
| 1364 | 2 | 44. sz. főút | B | 11 | 11 | 11 | 9 | 9 | 9 | 9 | 9 | 9 | 200 | 1 | 1 | 42 | 0 | 0 | 9 | 0 | 0 |
| 1365 | 2 | 44. sz. főút | B | 11 | 10 | 10 | 9 | 8 | 9 | 9 | 8 | 8 | 9030 | 325 | 761 | 1901 | 60 | 139 | 2020 | 72 | 170 |
| 1366 | 2 | 44. sz. főút | B | 11 | 10 | 10 | 9 | 9 | 9 | 9 | 8 | 8 | 9030 | 325 | 761 | 1901 | 60 | 139 | 2020 | 72 | 170 |
| 1367 | 2 | 44. sz. főút | B | 22 | 20 | 21 | 19 | 17 | 17 | 18 | 16 | 16 | 9030 | 325 | 761 | 1901 | 60 | 139 | 2020 | 72 | 170 |
| 1368 | 2 | 44. sz. főút | B | 22 | 20 | 21 | 19 | 17 | 17 | 18 | 16 | 16 | 9030 | 325 | 761 | 1901 | 60 | 139 | 2020 | 72 | 170 |
| 1369 | 4 | 44. sz. főút | B | 22 | 20 | 21 | 19 | 17 | 17 | 18 | 16 | 16 | 9030 | 325 | 761 | 1901 | 60 | 139 | 2020 | 72 | 170 |
| 1370 | 2 | 44. sz. főút | B | 21 | 21 | 21 | 18 | 18 | 18 | 17 | 17 | 17 | 500 | 10 | 10 | 105 | 2 | 1 | 23 | 1 | 1 |
| 1371 | 2 | 44. sz. főút | B | 22 | 20 | 21 | 19 | 17 | 17 | 18 | 16 | 16 | 9030 | 325 | 761 | 1901 | 60 | 139 | 2020 | 72 | 170 |
| 1372 | 2 | Borbás | B | 24 | 24 | 24 | 20 | 21 | 20 | 19 | 19 | 19 | 3500 | 100 | 100 | 676 | 22 | 14 | 179 | 12 | 10 |
| 1373 | 2 | 44. sz. főút | B | 22 | 20 | 21 | 19 | 17 | 17 | 18 | 16 | 16 | 9030 | 325 | 761 | 1901 | 60 | 139 | 2020 | 72 | 170 |
| 1374 | 2 | 44. sz. főút | B | 24 | 24 | 24 | 20 | 21 | 20 | 19 | 19 | 19 | 3500 | 100 | 100 | 676 | 22 | 14 | 179 | 12 | 10 |
| 1375 | 2 | Határ utca | C | 21 | 21 | 21 | 18 | 18 | 18 | 17 | 17 | 17 | 1200 | 80 | 100 | 252 | 14 | 10 | 54 | 8 | 8 |
| 1376 | 2 | Határ utca | C | 21 | 21 | 21 | 18 | 18 | 18 | 17 | 17 | 17 | 1200 | 80 | 100 | 252 | 14 | 10 | 54 | 8 | 8 |
| 1377 | 2 | 44. sz. főút | B | 22 | 20 | 21 | 19 | 17 | 17 | 18 | 16 | 16 | 9030 | 325 | 761 | 1901 | 60 | 139 | 2020 | 72 | 170 |
| 1378 | 2 | 44. sz. főút | B | 22 | 20 | 21 | 19 | 17 | 17 | 18 | 16 | 16 | 9030 | 325 | 761 | 1901 | 60 | 139 | 2020 | 72 | 170 |
| 1379 | 2 | 44. sz. főút | C | 22 | 20 | 21 | 19 | 17 | 17 | 18 | 16 | 16 | 9030 | 325 | 761 | 1901 | 60 | 139 | 2020 | 72 | 170 |
| 1380 | 2 | M5 autópálya | B | 130 | 130 | 130 | 80 | 80 | 80 | 80 | 80 | 80 | 7831 | 188 | 2123 | 1866 | 51 | 477 | 1751 | 76 | 786 |
| 1381 | 2 | M5 autópálya | B | 130 | 130 | 130 | 80 | 80 | 80 | 80 | 80 | 80 | 6466 | 145 | 1594 | 1540 | 39 | 358 | 1446 | 58 | 590 |
| 1382 | 4 | 52. sz. főút | C | 90 | 90 | 90 | 70 | 70 | 70 | 70 | 70 | 70 | 7793 | 331 | 533 | 1457 | 55 | 86 | 870 | 37 | 59 |
| 1383 | 2 | Ladánybenei út | B | 90 | 90 | 90 | 70 | 70 | 70 | 70 | 70 | 70 | 5385 | 119 | 168 | 969 | 19 | 26 | 437 | 9 | 0 |
| 1384 | 4 | 5. sz. főút | C | 90 | 90 | 90 | 70 | 70 | 70 | 70 | 70 | 70 | 9159 | 164 | 502 | 1928 | 30 | 91 | 2048 | 36 | 112 |
| 1385 | 4 | 5. sz. főút | C | 62 | 58 | 58 | 53 | 49 | 49 | 50 | 46 | 47 | 9000 | 150 | 400 | 2145 | 40 | 90 | 2013 | 60 | 148 |
| 1386 | 2 | 5. sz. főút | B | 90 | 90 | 90 | 70 | 70 | 70 | 70 | 70 | 70 | 4500 | 100 | 250 | 0 | 0 | 0 | 0 | 0 | 112 |
| 1387 | 2 | Kiskunfélegyházi út | B | 43 | 40 | 43 | 36 | 34 | 37 | 34 | 32 | 35 | 5492 | 155 | 287 | 1027 | 25 | 46 | 613 | 17 | 32 |
| 1388 | 2 | Kiskunfélegyházi út | B | 51 | 48 | 52 | 43 | 40 | 44 | 41 | 38 | 42 | 5492 | 155 | 287 | 1027 | 25 | 46 | 613 | 17 | 32 |
| 1389 | 2 | Kiskunfélegyházi út | B | 15 | 14 | 14 | 13 | 12 | 12 | 12 | 11 | 11 | 9443 | 351 | 500 | 1766 | 58 | 81 | 1054 | 39 | 55 |
| 1390 | 2 | Kiskunfélegyházi út | C | 15 | 14 | 14 | 13 | 12 | 12 | 12 | 11 | 11 | 9443 | 351 | 500 | 1766 | 58 | 81 | 1054 | 39 | 55 |
| 1391 | 2 | Kiskunfélegyházi út | C | 52 | 49 | 53 | 44 | 42 | 45 | 42 | 39 | 43 | 7837 | 254 | 374 | 1465 | 42 | 60 | 875 | 28 | 41 |
| 1392 | 2 | Kiskunfélegyházi út | C | 52 | 49 | 53 | 44 | 42 | 45 | 42 | 39 | 43 | 7837 | 254 | 374 | 1465 | 42 | 60 | 875 | 28 | 41 |
| 1393 | 2 | Kiskunfélegyházi út | C | 55 | 52 | 56 | 47 | 44 | 48 | 44 | 41 | 45 | 5492 | 155 | 287 | 1027 | 25 | 46 | 613 | 17 | 41 |
| 1394 | 2 | 541. sz. főút | B | 90 | 90 | 90 | 70 | 70 | 70 | 70 | 70 | 70 | 6506 | 149 | 305 | 1216 | 24 | 49 | 726 | 16 | 34 |
| 1395 | 2 | 541. sz. főút | C | 90 | 90 | 90 | 70 | 70 | 70 | 70 | 70 | 70 | 6506 | 149 | 305 | 1216 | 24 | 49 | 726 | 16 | 34 |
| 1396 | 2 | 54. sz. főút | B | 90 | 90 | 90 | 70 | 70 | 70 | 70 | 70 | 70 | 6031 | 144 | 500 | 1269 | 27 | 91 | 1349 | 32 | 111 |
| 1397 | 4 | 54. sz. főút | B | 90 | 90 | 90 | 70 | 70 | 70 | 70 | 70 | 70 | 6031 | 144 | 500 | 1269 | 27 | 91 | 1349 | 32 | 111 |
| 1398 | 2 | 54. sz. főút | B | 90 | 90 | 90 | 70 | 70 | 70 | 70 | 70 | 70 | 3500 | 200 | 800 | 834 | 54 | 180 | 783 | 80 | 296 |
| 1399 | 2 | 54. sz. főút | B | 90 | 90 | 90 | 70 | 70 | 70 | 70 | 70 | 70 | 3005 | 290 | 673 | 632 | 54 | 123 | 672 | 65 | 150 |
| 1400 | 2 | 54. sz. főút | B | 90 | 90 | 90 | 70 | 70 | 70 | 70 | 70 | 70 | 3500 | 200 | 800 | 632 | 54 | 123 | 672 | 65 | 300 |
| 1401 | 2 | Ladánybenei út | C | 90 | 90 | 90 | 70 | 70 | 70 | 70 | 70 | 70 | 5385 | 119 | 168 | 969 | 19 | 26 | 437 | 9 | 0 |
| 1402 | 2 | Mártírok útja | C | 60 | 60 | 59 | 51 | 51 | 51 | 48 | 48 | 48 | 3286 | 60 | 153 | 591 | 9 | 24 | 267 | 4 | 12 |
| 1403 | 2 | Mártírok útja | D | 60 | 60 | 59 | 51 | 51 | 51 | 48 | 48 | 48 | 3286 | 60 | 153 | 591 | 9 | 24 | 267 | 4 | 12 |

KECSKEMÉT VÁROS STRATÉGIAI ZAJTÉRKÉPÉNEK FELÜLVIZSGÁLATA

| | | | | | | | | | | | | | | | | | | | | | |
|------|---|--------------------|---|----|----|----|----|----|----|----|----|----|------|-----|------|------|----|-----|------|-----|-----|
| 1404 | 2 | Mártírok útja | D | 62 | 62 | 61 | 52 | 53 | 52 | 49 | 50 | 49 | 3286 | 60 | 153 | 591 | 9 | 24 | 267 | 4 | 12 |
| 1405 | 2 | Mártírok útja | D | 62 | 62 | 62 | 52 | 53 | 52 | 49 | 50 | 49 | 3286 | 60 | 153 | 591 | 9 | 24 | 267 | 4 | 12 |
| 1406 | 2 | Mártírok útja | C | 59 | 60 | 59 | 50 | 51 | 50 | 47 | 48 | 47 | 3286 | 60 | 153 | 591 | 9 | 24 | 267 | 4 | 12 |
| 1407 | 2 | Mártírok útja | C | 64 | 65 | 64 | 54 | 55 | 54 | 51 | 52 | 51 | 3286 | 60 | 153 | 591 | 9 | 24 | 267 | 4 | 12 |
| 1408 | 2 | Sutus sor | C | 54 | 52 | 45 | 46 | 45 | 38 | 43 | 42 | 36 | 5156 | 92 | 128 | 928 | 33 | 20 | 418 | 7 | 10 |
| 1409 | 2 | Sutus sor | C | 54 | 52 | 45 | 46 | 45 | 38 | 43 | 42 | 36 | 5156 | 92 | 128 | 928 | 33 | 20 | 418 | 7 | 10 |
| 1410 | 2 | Hetényegyházi út | C | 57 | 56 | 47 | 49 | 47 | 40 | 46 | 44 | 38 | 3500 | 150 | 150 | 676 | 33 | 21 | 179 | 18 | 15 |
| 1411 | 2 | Hetényegyházi út | B | 65 | 63 | 54 | 55 | 54 | 46 | 52 | 50 | 43 | 5156 | 92 | 128 | 928 | 33 | 20 | 418 | 7 | 10 |
| 1412 | 2 | Hetényegyházi út | B | 90 | 50 | 50 | 50 | 50 | 50 | 50 | 50 | 50 | 5156 | 92 | 128 | 928 | 14 | 20 | 418 | 7 | 10 |
| 1413 | 2 | Hetényegyházi út | B | 56 | 55 | 47 | 48 | 47 | 40 | 45 | 44 | 37 | 5156 | 92 | 128 | 928 | 33 | 20 | 418 | 7 | 10 |
| 1414 | 2 | Hetényegyházi út | B | 56 | 55 | 47 | 48 | 47 | 40 | 45 | 44 | 37 | 5156 | 92 | 128 | 928 | 33 | 20 | 418 | 7 | 10 |
| 1415 | 2 | Hetényegyházi út | B | 44 | 43 | 37 | 38 | 36 | 31 | 35 | 34 | 29 | 5156 | 92 | 128 | 928 | 33 | 20 | 418 | 7 | 10 |
| 1416 | 2 | Hetényegyházi út | B | 45 | 44 | 37 | 39 | 37 | 32 | 36 | 35 | 30 | 5156 | 92 | 128 | 928 | 33 | 20 | 418 | 7 | 10 |
| 1417 | 2 | Hetényegyházi út | C | 38 | 36 | 31 | 32 | 31 | 26 | 30 | 29 | 25 | 5156 | 92 | 128 | 928 | 33 | 20 | 418 | 7 | 10 |
| 1418 | 2 | Sutus sor | C | 38 | 36 | 31 | 32 | 31 | 26 | 30 | 29 | 25 | 5156 | 92 | 128 | 928 | 33 | 20 | 418 | 7 | 10 |
| 1419 | 2 | Sutus sor | C | 22 | 21 | 18 | 19 | 18 | 15 | 18 | 17 | 14 | 5156 | 92 | 128 | 928 | 33 | 20 | 418 | 7 | 10 |
| 1420 | 2 | Sutus sor | B | 49 | 48 | 41 | 42 | 41 | 35 | 39 | 38 | 33 | 5156 | 92 | 128 | 928 | 33 | 20 | 418 | 7 | 10 |
| 1421 | 2 | Sutus sor | B | 51 | 49 | 42 | 43 | 42 | 36 | 40 | 39 | 33 | 5156 | 92 | 128 | 928 | 33 | 20 | 418 | 7 | 10 |
| 1422 | 2 | Sutus sor | B | 52 | 50 | 43 | 44 | 42 | 36 | 41 | 40 | 34 | 5156 | 92 | 128 | 928 | 33 | 20 | 418 | 7 | 10 |
| 1423 | 2 | Sutus sor | B | 52 | 50 | 43 | 44 | 43 | 37 | 42 | 40 | 34 | 5156 | 92 | 128 | 928 | 33 | 20 | 418 | 7 | 10 |
| 1424 | 2 | Wéber Ede utca | B | 58 | 59 | 58 | 50 | 50 | 50 | 47 | 47 | 47 | 5152 | 142 | 116 | 927 | 22 | 18 | 418 | 11 | 9 |
| 1425 | 2 | Wéber Ede utca | B | 59 | 60 | 59 | 50 | 51 | 50 | 47 | 48 | 47 | 5152 | 142 | 116 | 927 | 22 | 18 | 418 | 11 | 9 |
| 1426 | 2 | Wéber Ede utca | B | 59 | 60 | 59 | 50 | 51 | 50 | 47 | 48 | 47 | 5152 | 142 | 116 | 927 | 22 | 18 | 418 | 11 | 9 |
| 1427 | 2 | Kórháncsoi út | B | 51 | 52 | 51 | 43 | 44 | 43 | 41 | 41 | 41 | 5152 | 142 | 116 | 927 | 22 | 18 | 418 | 11 | 9 |
| 1428 | 2 | Szent László körút | B | 44 | 43 | 45 | 37 | 36 | 39 | 35 | 34 | 36 | 2316 | 94 | 82 | 433 | 15 | 13 | 752 | 10 | 9 |
| 1429 | 2 | Szent László körút | C | 44 | 43 | 45 | 37 | 36 | 39 | 35 | 34 | 36 | 2316 | 94 | 82 | 433 | 15 | 13 | 752 | 10 | 9 |
| 1430 | 2 | Halasi út | C | 50 | 48 | 49 | 43 | 41 | 42 | 40 | 38 | 40 | 1200 | 100 | 150 | 252 | 17 | 15 | 54 | 10 | 12 |
| 1431 | 2 | Halasi út | C | 50 | 48 | 49 | 43 | 41 | 42 | 40 | 38 | 40 | 1200 | 100 | 150 | 252 | 17 | 15 | 54 | 10 | 12 |
| 1432 | 2 | Halasi út | C | 50 | 48 | 49 | 43 | 41 | 42 | 40 | 38 | 40 | 1200 | 100 | 150 | 252 | 17 | 15 | 54 | 10 | 12 |
| 1433 | 2 | Halasi út | C | 50 | 48 | 49 | 43 | 41 | 42 | 40 | 38 | 40 | 1200 | 100 | 150 | 252 | 17 | 15 | 54 | 10 | 12 |
| 1434 | 2 | Halasi út | C | 50 | 48 | 49 | 43 | 41 | 42 | 40 | 38 | 40 | 1200 | 100 | 150 | 252 | 17 | 15 | 54 | 10 | 12 |
| 1435 | 2 | Halasi út | B | 50 | 48 | 49 | 43 | 41 | 42 | 40 | 38 | 40 | 1200 | 100 | 150 | 252 | 17 | 15 | 54 | 10 | 12 |
| 1436 | 2 | Halasi út | B | 50 | 48 | 49 | 43 | 41 | 42 | 40 | 38 | 40 | 1200 | 100 | 150 | 252 | 17 | 15 | 54 | 10 | 12 |
| 1437 | 2 | Halasi út | B | 50 | 48 | 49 | 43 | 41 | 42 | 40 | 38 | 40 | 1200 | 100 | 150 | 252 | 17 | 15 | 54 | 10 | 12 |
| 1438 | 2 | Halasi út | B | 50 | 48 | 49 | 43 | 41 | 42 | 40 | 38 | 40 | 1200 | 100 | 150 | 252 | 17 | 15 | 54 | 10 | 12 |
| 1439 | 2 | 44. sz. főút | B | 90 | 90 | 90 | 70 | 70 | 70 | 70 | 70 | 70 | 9030 | 325 | 761 | 1901 | 60 | 139 | 2020 | 72 | 170 |
| 1440 | 2 | 44. sz. főút | B | 90 | 90 | 90 | 70 | 70 | 70 | 70 | 70 | 70 | 9030 | 325 | 761 | 1901 | 60 | 139 | 2020 | 72 | 170 |
| 1441 | 2 | 44. sz. főút | B | 90 | 90 | 90 | 70 | 70 | 70 | 70 | 70 | 70 | 9030 | 325 | 761 | 1901 | 60 | 139 | 2020 | 72 | 170 |
| 1442 | 2 | 44. sz. főút | B | 65 | 61 | 61 | 55 | 52 | 52 | 52 | 48 | 49 | 6300 | 250 | 1000 | 1501 | 67 | 225 | 1409 | 100 | 370 |
| 1443 | 2 | 44. sz. főút | B | 65 | 61 | 61 | 55 | 52 | 52 | 52 | 48 | 49 | 6300 | 250 | 1000 | 1501 | 67 | 225 | 1409 | 100 | 370 |
| 1444 | 2 | 44. sz. főút | C | 79 | 73 | 74 | 67 | 62 | 63 | 63 | 59 | 59 | 6300 | 250 | 1000 | 1501 | 67 | 225 | 1409 | 100 | 370 |
| 1445 | 2 | 44. sz. főút | C | 68 | 63 | 63 | 57 | 53 | 54 | 54 | 50 | 50 | 6643 | 274 | 989 | 1398 | 51 | 180 | 1485 | 61 | 370 |
| 1446 | 2 | 44. sz. főút | B | 68 | 63 | 63 | 57 | 53 | 54 | 54 | 50 | 50 | 6643 | 274 | 989 | 1398 | 51 | 180 | 1485 | 61 | 370 |
| 1447 | 2 | Borbás | B | 90 | 90 | 90 | 70 | 70 | 70 | 70 | 70 | 70 | 3500 | 100 | 100 | 676 | 22 | 14 | 179 | 12 | 10 |

KECSKEMÉT VÁROS STRATÉGIAI ZAJTÉRKÉPÉNEK FELÜLVIZSGÁLATA

| | | | | | | | | | | | | | | | | | | | | | |
|------|---|----------------------|---|----|----|----|----|----|----|----|----|----|-------|-----|-----|------|----|----|------|----|-----|
| 1448 | 2 | 44. sz. főút | B | 50 | 51 | 50 | 43 | 43 | 43 | 40 | 40 | 40 | 3500 | 100 | 100 | 676 | 22 | 14 | 179 | 12 | 10 |
| 1449 | 2 | 441. sz. főút | B | 55 | 51 | 51 | 47 | 43 | 44 | 44 | 41 | 41 | 6300 | 150 | 200 | 0 | 0 | 0 | 787 | 0 | 22 |
| 1450 | 2 | Boróka utca | B | 53 | 54 | 53 | 45 | 46 | 45 | 42 | 43 | 42 | 8059 | 126 | 303 | 1450 | 20 | 47 | 654 | 10 | 24 |
| 1451 | 2 | Kadafalvi út | B | 53 | 54 | 53 | 45 | 46 | 45 | 42 | 43 | 42 | 8059 | 126 | 303 | 1450 | 20 | 47 | 654 | 10 | 24 |
| 1452 | 2 | Kadafalvi út | B | 42 | 42 | 42 | 35 | 36 | 35 | 33 | 34 | 33 | 8059 | 126 | 303 | 1450 | 20 | 47 | 654 | 10 | 24 |
| 1453 | 2 | Kadafalvi út | B | 42 | 42 | 42 | 35 | 36 | 35 | 33 | 34 | 33 | 8059 | 126 | 303 | 1450 | 20 | 47 | 654 | 10 | 24 |
| 1454 | 2 | Kadafalvi út | B | 47 | 47 | 47 | 40 | 40 | 40 | 37 | 38 | 37 | 8059 | 126 | 303 | 1450 | 20 | 47 | 654 | 10 | 24 |
| 1455 | 1 | Kadafalvi út | B | 42 | 43 | 42 | 36 | 36 | 36 | 34 | 34 | 34 | 4030 | 63 | 152 | 725 | 10 | 24 | 327 | 5 | 12 |
| 1456 | 2 | Küküllő utca | C | 36 | 35 | 36 | 31 | 29 | 30 | 29 | 28 | 28 | 3500 | 100 | 100 | 735 | 17 | 10 | 158 | 10 | 8 |
| 1457 | 2 | Küküllő utca | C | 36 | 35 | 36 | 31 | 29 | 30 | 29 | 28 | 28 | 3500 | 100 | 100 | 735 | 17 | 10 | 158 | 10 | 8 |
| 1458 | 2 | Küküllő utca | B | 36 | 35 | 36 | 31 | 29 | 30 | 29 | 28 | 28 | 3500 | 100 | 100 | 735 | 17 | 10 | 158 | 10 | 8 |
| 1459 | 2 | Küküllő utca | B | 36 | 35 | 36 | 31 | 29 | 30 | 29 | 28 | 28 | 3500 | 100 | 100 | 735 | 17 | 10 | 158 | 10 | 8 |
| 1460 | 2 | Küküllő utca | B | 36 | 35 | 36 | 31 | 29 | 30 | 29 | 28 | 28 | 3500 | 100 | 100 | 735 | 17 | 10 | 158 | 10 | 8 |
| 1461 | 2 | Könyves Kálmán körút | C | 28 | 27 | 28 | 23 | 23 | 24 | 22 | 21 | 23 | 10713 | 210 | 224 | 2003 | 34 | 36 | 1196 | 23 | 25 |
| 1462 | 2 | Könyves Kálmán körút | C | 28 | 27 | 28 | 23 | 23 | 24 | 22 | 21 | 23 | 10713 | 210 | 224 | 2003 | 34 | 36 | 1196 | 23 | 25 |
| 1463 | 2 | Könyves Kálmán körút | B | 46 | 45 | 48 | 40 | 38 | 41 | 37 | 36 | 38 | 10713 | 210 | 224 | 2003 | 34 | 36 | 1196 | 23 | 25 |
| 1464 | 2 | Könyves Kálmán körút | C | 43 | 42 | 44 | 37 | 36 | 38 | 34 | 33 | 36 | 5791 | 215 | 204 | 1083 | 35 | 33 | 646 | 24 | 22 |
| 1465 | 2 | Ladánybenei út | C | 58 | 57 | 48 | 50 | 48 | 41 | 47 | 45 | 39 | 5385 | 119 | 168 | 969 | 19 | 26 | 437 | 9 | 13 |
| 1466 | 2 | Ladánybenei út | C | 58 | 57 | 48 | 50 | 48 | 41 | 47 | 45 | 39 | 5385 | 119 | 168 | 969 | 19 | 26 | 437 | 9 | 13 |
| 1467 | 2 | Kossuth Lajos utca | B | 52 | 50 | 53 | 44 | 43 | 45 | 41 | 40 | 43 | 3500 | 150 | 150 | 676 | 33 | 21 | 179 | 18 | 15 |
| 1468 | 2 | Kossuth Lajos utca | B | 52 | 50 | 53 | 44 | 43 | 45 | 41 | 40 | 43 | 3500 | 150 | 150 | 676 | 33 | 21 | 179 | 18 | 15 |
| 1469 | 2 | Kossuth Lajos utca | B | 51 | 49 | 52 | 43 | 42 | 45 | 41 | 40 | 42 | 3500 | 150 | 150 | 676 | 33 | 21 | 179 | 18 | 15 |
| 1470 | 2 | Vízmű utca | B | 51 | 50 | 53 | 44 | 42 | 45 | 41 | 40 | 42 | 8024 | 98 | 193 | 1444 | 15 | 30 | 651 | 7 | 15 |
| 1471 | 2 | Vízmű utca | B | 56 | 55 | 58 | 48 | 47 | 50 | 45 | 44 | 47 | 8024 | 98 | 193 | 1444 | 15 | 30 | 651 | 7 | 15 |
| 1472 | 2 | Vízmű utca | C | 56 | 55 | 58 | 48 | 47 | 50 | 45 | 44 | 47 | 10148 | 124 | 151 | 1826 | 19 | 23 | 824 | 10 | 12 |
| 1473 | 2 | Vízmű utca | C | 48 | 47 | 50 | 41 | 40 | 42 | 38 | 37 | 40 | 10148 | 124 | 151 | 1826 | 19 | 23 | 824 | 10 | 12 |
| 1474 | 2 | Vízmű utca | C | 48 | 47 | 50 | 41 | 40 | 42 | 38 | 37 | 40 | 10148 | 124 | 151 | 1826 | 19 | 23 | 824 | 10 | 12 |
| 1475 | 2 | Vízmű utca | C | 32 | 31 | 33 | 27 | 27 | 28 | 26 | 25 | 27 | 10148 | 124 | 151 | 1826 | 19 | 23 | 824 | 10 | 12 |
| 1476 | 2 | Vízmű utca | C | 29 | 28 | 30 | 25 | 24 | 25 | 23 | 23 | 24 | 10148 | 124 | 151 | 1826 | 19 | 23 | 824 | 10 | 12 |
| 1477 | 2 | Vízmű utca | C | 34 | 33 | 35 | 29 | 28 | 30 | 27 | 27 | 28 | 10148 | 124 | 151 | 1826 | 19 | 23 | 824 | 10 | 12 |
| 1478 | 2 | Kórháinközi út | B | 50 | 51 | 50 | 43 | 43 | 43 | 40 | 40 | 40 | 5152 | 142 | 116 | 927 | 22 | 18 | 418 | 11 | 9 |
| 1479 | 2 | Kórháinközi út | B | 42 | 43 | 42 | 36 | 36 | 36 | 34 | 34 | 34 | 5152 | 142 | 116 | 927 | 22 | 18 | 418 | 11 | 9 |
| 1480 | 2 | Kórháinközi út | C | 48 | 48 | 47 | 40 | 41 | 40 | 38 | 38 | 38 | 5152 | 142 | 116 | 927 | 22 | 18 | 418 | 11 | 9 |
| 1481 | 2 | Kórháinközi út | B | 50 | 51 | 50 | 43 | 43 | 43 | 40 | 40 | 40 | 5152 | 142 | 116 | 927 | 22 | 18 | 418 | 11 | 9 |
| 1482 | 4 | Budai út | C | 22 | 20 | 20 | 18 | 17 | 17 | 17 | 16 | 16 | 12357 | 351 | 374 | 2311 | 58 | 60 | 1380 | 39 | 148 |
| 1483 | 4 | Budai út | C | 49 | 46 | 46 | 42 | 39 | 39 | 40 | 37 | 37 | 12357 | 351 | 374 | 2311 | 58 | 60 | 1380 | 39 | 148 |
| 1484 | 4 | Budai út | C | 49 | 46 | 46 | 42 | 39 | 39 | 40 | 37 | 37 | 12357 | 351 | 374 | 2311 | 58 | 60 | 1380 | 39 | 148 |
| 1485 | 4 | Budai út | C | 50 | 47 | 47 | 43 | 40 | 40 | 40 | 37 | 37 | 12357 | 351 | 374 | 2311 | 58 | 60 | 1380 | 39 | 148 |
| 1486 | 4 | Budai út | C | 50 | 47 | 47 | 43 | 40 | 40 | 40 | 37 | 37 | 12357 | 351 | 374 | 2311 | 58 | 60 | 1380 | 39 | 148 |
| 1487 | 4 | Budai út | C | 50 | 46 | 47 | 43 | 39 | 40 | 40 | 37 | 37 | 12357 | 351 | 374 | 2311 | 58 | 60 | 1380 | 39 | 148 |
| 1488 | 4 | Budai út | B | 54 | 50 | 50 | 46 | 42 | 43 | 43 | 40 | 40 | 12357 | 351 | 374 | 2311 | 58 | 60 | 1380 | 39 | 148 |
| 1489 | 4 | Budai út | B | 53 | 50 | 50 | 45 | 42 | 42 | 43 | 40 | 40 | 12357 | 351 | 374 | 2311 | 58 | 60 | 1380 | 39 | 148 |
| 1490 | 4 | Budai út | B | 41 | 39 | 42 | 35 | 33 | 36 | 33 | 31 | 34 | 12000 | 350 | 400 | 2860 | 94 | 90 | 2684 | 39 | 148 |
| 1491 | 4 | Budai út | C | 41 | 39 | 42 | 35 | 33 | 36 | 33 | 31 | 34 | 12000 | 350 | 400 | 2860 | 94 | 90 | 2684 | 39 | 148 |

KECSKEMÉT VÁROS STRATÉGIAI ZAJTÉRKÉPÉNEK FELÜLVIZSGÁLATA

| | | | | | | | | | | | | | | | | | | | | | |
|------|---|-----------------|---|----|----|----|----|----|----|----|----|----|-------|-----|-----|------|----|----|------|----|-----|
| 1492 | 4 | Budai út | B | 43 | 40 | 44 | 37 | 34 | 37 | 34 | 32 | 35 | 12000 | 350 | 400 | 2860 | 94 | 90 | 2684 | 39 | 148 |
| 1493 | 4 | Budai út | C | 43 | 40 | 44 | 37 | 34 | 37 | 34 | 32 | 35 | 12000 | 350 | 400 | 2860 | 94 | 90 | 2684 | 39 | 148 |
| 1494 | 4 | Budai út | C | 42 | 39 | 42 | 35 | 33 | 36 | 33 | 31 | 34 | 12000 | 350 | 400 | 2860 | 94 | 90 | 2684 | 39 | 148 |
| 1495 | 4 | Budai út | C | 41 | 38 | 42 | 35 | 33 | 35 | 33 | 31 | 33 | 12000 | 350 | 400 | 2860 | 94 | 90 | 2684 | 39 | 148 |
| 1496 | 4 | Mária körút | B | 37 | 34 | 37 | 31 | 29 | 32 | 29 | 27 | 30 | 13487 | 555 | 462 | 2259 | 86 | 72 | 1095 | 46 | 39 |
| 1497 | 4 | Mária körút | C | 47 | 43 | 47 | 40 | 37 | 40 | 37 | 35 | 38 | 13487 | 555 | 462 | 2259 | 86 | 72 | 1095 | 46 | 39 |
| 1498 | 4 | Mária körút | C | 47 | 43 | 47 | 40 | 37 | 40 | 37 | 35 | 38 | 13487 | 555 | 462 | 2259 | 86 | 72 | 1095 | 46 | 39 |
| 1499 | 4 | Mária körút | C | 47 | 44 | 48 | 40 | 37 | 40 | 37 | 35 | 38 | 13487 | 555 | 462 | 2259 | 86 | 72 | 1095 | 46 | 39 |
| 1500 | 4 | Mária körút | C | 40 | 37 | 41 | 34 | 32 | 35 | 32 | 30 | 33 | 13487 | 555 | 462 | 2259 | 86 | 72 | 1095 | 46 | 39 |
| 1501 | 4 | Széchenyi körút | C | 34 | 32 | 35 | 29 | 27 | 30 | 27 | 26 | 28 | 10302 | 244 | 302 | 1926 | 40 | 49 | 1150 | 27 | 39 |
| 1502 | 4 | Széchenyi körút | B | 47 | 44 | 48 | 40 | 37 | 41 | 38 | 35 | 38 | 10302 | 244 | 302 | 1926 | 40 | 49 | 1150 | 27 | 39 |
| 1503 | 4 | Széchenyi körút | B | 38 | 35 | 38 | 32 | 30 | 33 | 30 | 28 | 31 | 10302 | 244 | 302 | 1926 | 40 | 49 | 1150 | 27 | 39 |
| 1504 | 4 | Széchenyi körút | B | 42 | 39 | 43 | 36 | 33 | 36 | 34 | 31 | 34 | 12171 | 170 | 195 | 2276 | 28 | 31 | 1359 | 19 | 39 |
| 1505 | 4 | Széchenyi körút | C | 42 | 39 | 43 | 36 | 33 | 36 | 34 | 31 | 34 | 12171 | 170 | 195 | 2276 | 28 | 31 | 1359 | 19 | 39 |
| 1506 | 4 | Széchenyi körút | C | 42 | 39 | 43 | 36 | 33 | 36 | 34 | 31 | 34 | 12171 | 170 | 195 | 2276 | 28 | 31 | 1359 | 19 | 21 |
| 1507 | 4 | Széchenyi körút | C | 42 | 39 | 43 | 36 | 33 | 36 | 34 | 31 | 34 | 12171 | 170 | 195 | 2276 | 28 | 31 | 1359 | 19 | 39 |
| 1508 | 4 | Széchenyi körút | C | 42 | 39 | 43 | 36 | 33 | 36 | 34 | 31 | 34 | 12171 | 170 | 195 | 2276 | 28 | 31 | 1359 | 19 | 39 |
| 1509 | 4 | Mária körút | C | 42 | 39 | 43 | 36 | 33 | 36 | 34 | 31 | 34 | 13487 | 555 | 462 | 2259 | 86 | 72 | 1095 | 46 | 39 |
| 1510 | 4 | Mária körút | C | 42 | 39 | 43 | 36 | 33 | 36 | 34 | 31 | 34 | 13487 | 555 | 462 | 2259 | 86 | 72 | 1095 | 46 | 39 |
| 1511 | 4 | Mária körút | B | 45 | 42 | 46 | 38 | 36 | 39 | 36 | 34 | 37 | 13487 | 555 | 462 | 2259 | 86 | 72 | 1095 | 46 | 39 |
| 1512 | 4 | Mária körút | B | 12 | 12 | 13 | 11 | 10 | 11 | 10 | 9 | 10 | 13487 | 555 | 462 | 2259 | 86 | 72 | 1095 | 46 | 51 |
| 1513 | 4 | Árpád körút | B | 42 | 39 | 43 | 36 | 33 | 36 | 34 | 31 | 34 | 13904 | 467 | 330 | 2329 | 73 | 51 | 1129 | 39 | 51 |
| 1514 | 4 | Árpád körút | C | 42 | 39 | 43 | 36 | 33 | 36 | 34 | 31 | 34 | 13904 | 467 | 330 | 2329 | 73 | 51 | 1129 | 39 | 28 |
| 1515 | 4 | Kossuth körút | B | 26 | 24 | 26 | 22 | 20 | 22 | 21 | 19 | 21 | 9109 | 150 | 270 | 1703 | 25 | 43 | 1017 | 16 | 30 |
| 1516 | 4 | Kossuth körút | B | 26 | 24 | 26 | 22 | 20 | 22 | 21 | 19 | 21 | 9109 | 150 | 270 | 1703 | 25 | 43 | 1017 | 16 | 30 |
| 1517 | 4 | Kossuth körút | B | 42 | 39 | 43 | 36 | 33 | 36 | 34 | 31 | 34 | 9109 | 150 | 270 | 1703 | 25 | 43 | 1017 | 16 | 30 |
| 1518 | 4 | Erzsébet körút | B | 22 | 20 | 22 | 19 | 17 | 19 | 17 | 16 | 18 | 8628 | 166 | 227 | 1613 | 27 | 36 | 963 | 18 | 30 |
| 1519 | 4 | Erzsébet körút | B | 52 | 49 | 53 | 44 | 41 | 45 | 42 | 39 | 42 | 8628 | 166 | 227 | 1613 | 27 | 36 | 963 | 18 | 25 |
| 1520 | 4 | Erzsébet körút | C | 42 | 39 | 43 | 36 | 33 | 36 | 34 | 31 | 34 | 8628 | 166 | 227 | 1613 | 27 | 36 | 963 | 18 | 25 |
| 1521 | 4 | Kurucz tér | B | 35 | 32 | 35 | 29 | 27 | 30 | 28 | 26 | 28 | 8628 | 166 | 227 | 1613 | 27 | 36 | 963 | 18 | 25 |
| 1522 | 4 | Kurucz tér | B | 40 | 38 | 41 | 34 | 32 | 35 | 32 | 30 | 33 | 7060 | 124 | 184 | 1270 | 19 | 28 | 573 | 10 | 14 |
| 1523 | 4 | Kurucz tér | B | 40 | 38 | 41 | 34 | 32 | 35 | 32 | 30 | 33 | 7060 | 124 | 184 | 1270 | 19 | 28 | 573 | 10 | 41 |
| 1524 | 2 | Kuruc körút | B | 44 | 43 | 46 | 38 | 36 | 39 | 35 | 34 | 36 | 4328 | 177 | 188 | 809 | 29 | 30 | 483 | 19 | 31 |
| 1525 | 2 | Kuruc körút | B | 55 | 53 | 56 | 46 | 45 | 48 | 44 | 43 | 45 | 4328 | 177 | 188 | 809 | 29 | 30 | 483 | 19 | 21 |
| 1526 | 2 | Kuruc körút | B | 55 | 53 | 56 | 46 | 45 | 48 | 44 | 43 | 45 | 4328 | 177 | 188 | 809 | 29 | 30 | 483 | 19 | 21 |
| 1527 | 2 | Kuruc körút | B | 52 | 50 | 53 | 44 | 43 | 45 | 41 | 40 | 43 | 4328 | 177 | 188 | 809 | 29 | 30 | 483 | 19 | 21 |
| 1528 | 4 | Bethlen körút | C | 48 | 46 | 49 | 40 | 39 | 42 | 38 | 37 | 39 | 9507 | 177 | 390 | 1778 | 29 | 63 | 1061 | 19 | 43 |
| 1529 | 4 | Bethlen körút | D | 48 | 46 | 49 | 40 | 39 | 42 | 38 | 37 | 39 | 9507 | 177 | 390 | 1778 | 29 | 63 | 1061 | 19 | 43 |
| 1530 | 4 | Bethlen körút | D | 44 | 43 | 45 | 37 | 36 | 39 | 35 | 34 | 36 | 9507 | 177 | 390 | 1778 | 29 | 63 | 1061 | 19 | 43 |
| 1531 | 4 | Bethlen körút | C | 44 | 43 | 45 | 37 | 36 | 39 | 35 | 34 | 36 | 9507 | 177 | 390 | 1778 | 29 | 63 | 1061 | 19 | 43 |
| 1532 | 4 | Bethlen körút | D | 47 | 45 | 48 | 40 | 38 | 41 | 37 | 36 | 38 | 9507 | 177 | 390 | 1778 | 29 | 63 | 1061 | 19 | 43 |
| 1533 | 4 | Bethlen körút | D | 41 | 39 | 42 | 35 | 34 | 36 | 32 | 32 | 34 | 9507 | 177 | 390 | 1778 | 29 | 63 | 1061 | 19 | 43 |
| 1534 | 2 | Mártírok útja | C | 47 | 48 | 47 | 40 | 41 | 40 | 38 | 38 | 38 | 3000 | 50 | 100 | 579 | 11 | 14 | 153 | 6 | 10 |
| 1535 | 2 | Mártírok útja | C | 47 | 48 | 47 | 40 | 41 | 40 | 38 | 38 | 38 | 3000 | 50 | 100 | 579 | 11 | 14 | 153 | 6 | 10 |

KECSKEMÉT VÁROS STRATÉGIAI ZAJTÉRKÉPÉNEK FELÜLVIZSGÁLATA

| | | | | | | | | | | | | | | | | | | | | | |
|------|---|----------------------|---|----|----|----|----|----|----|----|----|----|-------|-----|-----|------|----|----|------|----|----|
| 1536 | 2 | Mártírok útja | C | 33 | 33 | 32 | 28 | 28 | 28 | 26 | 26 | 26 | 3000 | 50 | 100 | 579 | 11 | 14 | 153 | 6 | 10 |
| 1537 | 2 | Mártírok útja | C | 42 | 42 | 42 | 35 | 36 | 35 | 33 | 34 | 33 | 3000 | 50 | 100 | 579 | 11 | 14 | 153 | 6 | 10 |
| 1538 | 2 | Mártírok útja | C | 48 | 49 | 48 | 41 | 41 | 41 | 38 | 39 | 38 | 3000 | 50 | 100 | 579 | 11 | 14 | 153 | 6 | 10 |
| 1539 | 2 | Mártírok útja | C | 51 | 52 | 51 | 43 | 44 | 43 | 41 | 41 | 41 | 3000 | 50 | 100 | 579 | 11 | 14 | 153 | 6 | 10 |
| 1540 | 2 | Mártírok útja | C | 49 | 49 | 49 | 42 | 42 | 42 | 39 | 40 | 39 | 3000 | 50 | 100 | 579 | 11 | 14 | 153 | 6 | 10 |
| 1541 | 2 | Mártírok útja | C | 42 | 43 | 42 | 36 | 36 | 36 | 34 | 34 | 34 | 1406 | 31 | 59 | 253 | 4 | 9 | 114 | 2 | 0 |
| 1542 | 2 | Mártírok útja | C | 42 | 43 | 42 | 36 | 36 | 36 | 34 | 34 | 34 | 1406 | 31 | 59 | 253 | 4 | 9 | 114 | 2 | 4 |
| 1543 | 2 | Mártírok útja | C | 42 | 43 | 42 | 36 | 36 | 36 | 34 | 34 | 34 | 1406 | 31 | 59 | 253 | 4 | 9 | 114 | 2 | 4 |
| 1544 | 2 | Mártírok útja | C | 42 | 43 | 42 | 36 | 36 | 36 | 34 | 34 | 34 | 1406 | 31 | 59 | 253 | 4 | 9 | 114 | 2 | 4 |
| 1545 | 2 | Mártírok útja | C | 42 | 43 | 42 | 36 | 36 | 36 | 34 | 34 | 34 | 1406 | 31 | 59 | 253 | 4 | 9 | 114 | 2 | 12 |
| 1546 | 2 | Mártírok útja | B | 42 | 43 | 42 | 36 | 36 | 36 | 34 | 34 | 34 | 3286 | 60 | 153 | 591 | 9 | 24 | 267 | 4 | 12 |
| 1547 | 2 | Kurucz tér | B | 35 | 32 | 35 | 29 | 27 | 30 | 28 | 26 | 28 | 8628 | 166 | 227 | 1613 | 27 | 36 | 963 | 18 | 21 |
| 1548 | 2 | Ceglédi út | C | 24 | 23 | 25 | 21 | 19 | 21 | 19 | 18 | 20 | 7047 | 168 | 236 | 1318 | 28 | 38 | 787 | 18 | 26 |
| 1549 | 2 | Ceglédi út | C | 24 | 23 | 25 | 21 | 19 | 21 | 19 | 18 | 20 | 7047 | 168 | 236 | 1318 | 28 | 38 | 787 | 18 | 26 |
| 1550 | 2 | Ceglédi út | C | 29 | 27 | 29 | 25 | 23 | 25 | 23 | 22 | 24 | 7047 | 168 | 236 | 1318 | 28 | 38 | 787 | 18 | 26 |
| 1551 | 2 | Ceglédi út | B | 37 | 34 | 37 | 31 | 29 | 32 | 29 | 27 | 30 | 7047 | 168 | 236 | 1318 | 28 | 38 | 787 | 18 | 26 |
| 1552 | 2 | Ceglédi út | B | 40 | 38 | 41 | 34 | 32 | 35 | 32 | 30 | 33 | 7047 | 168 | 236 | 1318 | 28 | 38 | 787 | 18 | 26 |
| 1553 | 2 | Ceglédi út | B | 40 | 38 | 41 | 34 | 32 | 35 | 32 | 30 | 33 | 7047 | 168 | 236 | 1318 | 28 | 38 | 787 | 18 | 26 |
| 1554 | 2 | Ceglédi út | B | 41 | 38 | 42 | 35 | 33 | 36 | 33 | 31 | 33 | 7047 | 168 | 236 | 1318 | 28 | 38 | 787 | 18 | 26 |
| 1555 | 2 | Ceglédi út | B | 12 | 11 | 12 | 10 | 10 | 11 | 10 | 9 | 10 | 7047 | 168 | 236 | 1318 | 28 | 38 | 787 | 18 | 26 |
| 1556 | 2 | Ceglédi út | B | 49 | 46 | 50 | 42 | 39 | 43 | 40 | 37 | 40 | 7047 | 168 | 236 | 1318 | 28 | 38 | 787 | 18 | 26 |
| 1557 | 2 | Ceglédi út | B | 46 | 43 | 47 | 39 | 37 | 40 | 37 | 35 | 38 | 7047 | 168 | 236 | 1318 | 28 | 38 | 787 | 18 | 26 |
| 1558 | 2 | Ceglédi út | B | 46 | 43 | 46 | 39 | 36 | 39 | 36 | 34 | 37 | 7047 | 168 | 236 | 1318 | 28 | 38 | 787 | 18 | 9 |
| 1559 | 2 | Ceglédi út | B | 50 | 46 | 50 | 42 | 39 | 43 | 40 | 37 | 40 | 6300 | 150 | 200 | 0 | 0 | 0 | 787 | 0 | 22 |
| 1560 | 2 | Ceglédi út | B | 50 | 46 | 50 | 42 | 39 | 43 | 40 | 37 | 40 | 6300 | 150 | 200 | 0 | 0 | 0 | 787 | 0 | 22 |
| 1561 | 2 | Ceglédi út | B | 49 | 46 | 50 | 42 | 39 | 43 | 39 | 37 | 40 | 6300 | 150 | 200 | 0 | 0 | 0 | 787 | 0 | 22 |
| 1562 | 2 | Ceglédi út | B | 49 | 46 | 46 | 42 | 39 | 39 | 39 | 36 | 37 | 6300 | 150 | 200 | 0 | 0 | 0 | 787 | 0 | 22 |
| 1563 | 2 | Ceglédi út | B | 51 | 47 | 48 | 43 | 40 | 40 | 41 | 38 | 38 | 6300 | 150 | 200 | 0 | 0 | 0 | 787 | 0 | 22 |
| 1564 | 2 | Ceglédi út | B | 53 | 49 | 49 | 45 | 42 | 42 | 42 | 39 | 39 | 6300 | 150 | 200 | 0 | 0 | 0 | 787 | 0 | 22 |
| 1565 | 2 | Ceglédi út | B | 52 | 49 | 49 | 45 | 41 | 42 | 42 | 39 | 39 | 6300 | 150 | 200 | 0 | 0 | 0 | 787 | 0 | 22 |
| 1566 | 2 | Ceglédi út | B | 53 | 49 | 50 | 45 | 42 | 42 | 42 | 39 | 40 | 6300 | 150 | 200 | 0 | 0 | 0 | 787 | 0 | 22 |
| 1567 | 2 | Ceglédi út | B | 54 | 50 | 50 | 45 | 42 | 42 | 43 | 40 | 40 | 6300 | 150 | 200 | 0 | 0 | 0 | 787 | 0 | 22 |
| 1568 | 4 | Bethlen körút | C | 27 | 25 | 28 | 23 | 22 | 24 | 22 | 20 | 22 | 13869 | 219 | 358 | 2593 | 36 | 58 | 1549 | 24 | 40 |
| 1569 | 4 | Bethlen körút | C | 27 | 25 | 28 | 23 | 22 | 24 | 22 | 20 | 22 | 13869 | 219 | 358 | 2593 | 36 | 58 | 1549 | 24 | 40 |
| 1570 | 4 | Bethlen körút | C | 43 | 40 | 43 | 36 | 34 | 37 | 34 | 32 | 35 | 13869 | 219 | 358 | 2593 | 36 | 58 | 1549 | 24 | 40 |
| 1571 | 4 | Bethlen körút | C | 46 | 43 | 46 | 39 | 36 | 39 | 36 | 34 | 37 | 13869 | 219 | 358 | 2593 | 36 | 58 | 1549 | 24 | 40 |
| 1572 | 2 | Bethlen körút | C | 38 | 35 | 38 | 32 | 30 | 33 | 30 | 28 | 31 | 13869 | 219 | 358 | 2593 | 36 | 58 | 1549 | 24 | 40 |
| 1573 | 2 | Bethlen körút | C | 38 | 35 | 38 | 32 | 30 | 33 | 30 | 28 | 31 | 13869 | 219 | 358 | 2593 | 36 | 58 | 1549 | 24 | 40 |
| 1574 | 2 | Bethlen körút | C | 39 | 36 | 39 | 33 | 31 | 33 | 31 | 29 | 31 | 13869 | 219 | 358 | 2593 | 36 | 58 | 1549 | 24 | 40 |
| 1575 | 2 | Bethlen körút | C | 45 | 42 | 46 | 38 | 36 | 39 | 36 | 34 | 37 | 13869 | 219 | 358 | 2593 | 36 | 58 | 1549 | 24 | 40 |
| 1576 | 2 | Bethlen körút | C | 45 | 42 | 46 | 38 | 36 | 39 | 36 | 34 | 37 | 13869 | 219 | 358 | 2593 | 36 | 58 | 1549 | 24 | 40 |
| 1577 | 2 | Bethlen körút | B | 38 | 36 | 39 | 33 | 31 | 33 | 31 | 29 | 31 | 13869 | 219 | 358 | 2593 | 36 | 58 | 1549 | 24 | 26 |
| 1578 | 2 | Könyves Kálmán körút | C | 43 | 42 | 44 | 37 | 36 | 38 | 34 | 33 | 36 | 5791 | 215 | 204 | 1083 | 35 | 33 | 646 | 24 | 22 |
| 1579 | 2 | Szent László körút | B | 44 | 43 | 45 | 37 | 36 | 39 | 35 | 34 | 36 | 6734 | 113 | 120 | 1259 | 18 | 19 | 752 | 12 | 13 |

KECSKEMÉT VÁROS STRATÉGIAI ZAJTÉRKÉPÉNEK FELÜLVIZSGÁLATA

| | | | | | | | | | | | | | | | | | | | | | |
|------|---|--------------------|---|----|----|----|----|----|----|----|----|----|-------|-----|-----|------|----|----|------|----|----|
| 1580 | 2 | Szent László körút | B | 44 | 43 | 45 | 37 | 36 | 39 | 35 | 34 | 36 | 6734 | 113 | 120 | 1259 | 18 | 19 | 752 | 12 | 13 |
| 1581 | 2 | Szent László körút | C | 44 | 43 | 45 | 37 | 36 | 39 | 35 | 34 | 36 | 6734 | 113 | 120 | 1259 | 18 | 19 | 752 | 12 | 13 |
| 1582 | 2 | Szent László körút | C | 44 | 43 | 45 | 37 | 36 | 39 | 35 | 34 | 36 | 6734 | 113 | 120 | 1259 | 18 | 19 | 752 | 12 | 13 |
| 1583 | 2 | Szent László körút | C | 44 | 43 | 45 | 37 | 36 | 39 | 35 | 34 | 36 | 6734 | 113 | 120 | 1259 | 18 | 19 | 752 | 12 | 13 |
| 1584 | 2 | Szent László körút | C | 44 | 43 | 45 | 37 | 36 | 39 | 35 | 34 | 36 | 6734 | 113 | 120 | 1259 | 18 | 19 | 752 | 12 | 13 |
| 1585 | 2 | Szent László körút | C | 44 | 43 | 45 | 37 | 36 | 39 | 35 | 34 | 36 | 6734 | 113 | 120 | 1259 | 18 | 19 | 752 | 12 | 13 |
| 1586 | 2 | Szent László körút | C | 44 | 43 | 45 | 37 | 36 | 39 | 35 | 34 | 36 | 6734 | 113 | 120 | 1259 | 18 | 19 | 752 | 12 | 13 |
| 1587 | 2 | Szent László körút | C | 44 | 43 | 45 | 37 | 36 | 39 | 35 | 34 | 36 | 6734 | 113 | 120 | 1259 | 18 | 19 | 752 | 12 | 13 |
| 1588 | 2 | Szent László körút | C | 44 | 43 | 45 | 37 | 36 | 39 | 35 | 34 | 36 | 6734 | 113 | 120 | 1259 | 18 | 19 | 752 | 12 | 13 |
| 1589 | 2 | Szent László körút | C | 44 | 43 | 45 | 37 | 36 | 39 | 35 | 34 | 36 | 6734 | 113 | 120 | 1259 | 18 | 19 | 752 | 12 | 13 |
| 1590 | 2 | Búzakalász utca | D | 36 | 36 | 37 | 31 | 31 | 31 | 29 | 29 | 29 | 1523 | 78 | 74 | 274 | 12 | 11 | 123 | 6 | 0 |
| 1591 | 2 | Búzakalász utca | D | 36 | 36 | 37 | 31 | 31 | 31 | 29 | 29 | 29 | 1523 | 78 | 74 | 274 | 12 | 11 | 123 | 6 | 6 |
| 1592 | 2 | Búzakalász utca | D | 36 | 36 | 37 | 31 | 31 | 31 | 29 | 29 | 29 | 1523 | 78 | 74 | 274 | 12 | 11 | 123 | 6 | 6 |
| 1593 | 2 | Búzakalász utca | D | 32 | 32 | 33 | 27 | 27 | 28 | 26 | 26 | 26 | 1523 | 78 | 74 | 274 | 12 | 11 | 123 | 6 | 6 |
| 1594 | 2 | Búzakalász utca | B | 32 | 32 | 33 | 27 | 27 | 28 | 26 | 26 | 26 | 1523 | 78 | 74 | 274 | 12 | 11 | 123 | 6 | 6 |
| 1595 | 2 | 541. sz. főút | B | 90 | 50 | 50 | 50 | 50 | 50 | 50 | 50 | 50 | 6506 | 149 | 305 | 1216 | 24 | 49 | 726 | 16 | 34 |
| 1596 | 4 | Halasi út | B | 42 | 39 | 43 | 36 | 33 | 36 | 34 | 31 | 34 | 9977 | 184 | 381 | 1865 | 30 | 61 | 1114 | 20 | 0 |
| 1597 | 4 | Halasi út | B | 45 | 42 | 45 | 38 | 35 | 39 | 36 | 33 | 36 | 9977 | 184 | 381 | 1865 | 30 | 61 | 1114 | 20 | 42 |
| 1598 | 4 | Halasi út | B | 45 | 42 | 45 | 38 | 35 | 39 | 36 | 33 | 36 | 9977 | 184 | 381 | 1865 | 30 | 61 | 1114 | 20 | 42 |
| 1599 | 4 | Halasi út | B | 50 | 46 | 50 | 42 | 39 | 43 | 40 | 37 | 40 | 9977 | 184 | 381 | 1865 | 30 | 61 | 1114 | 20 | 42 |
| 1600 | 4 | Halasi út | B | 52 | 49 | 53 | 44 | 41 | 45 | 42 | 39 | 42 | 9977 | 184 | 381 | 1865 | 30 | 61 | 1114 | 20 | 42 |
| 1601 | 4 | Halasi út | B | 51 | 47 | 51 | 43 | 40 | 44 | 40 | 38 | 41 | 9977 | 184 | 381 | 1865 | 30 | 61 | 1114 | 20 | 42 |
| 1602 | 4 | Halasi út | B | 48 | 45 | 49 | 41 | 38 | 42 | 38 | 36 | 39 | 9977 | 184 | 381 | 1865 | 30 | 61 | 1114 | 20 | 42 |
| 1603 | 4 | Halasi út | B | 48 | 45 | 49 | 41 | 38 | 42 | 38 | 36 | 39 | 9977 | 184 | 381 | 1865 | 30 | 61 | 1114 | 20 | 42 |
| 1604 | 4 | Halasi út | B | 50 | 46 | 51 | 42 | 39 | 43 | 40 | 37 | 40 | 9977 | 184 | 381 | 1865 | 30 | 61 | 1114 | 20 | 42 |
| 1605 | 4 | Halasi út | B | 50 | 46 | 51 | 42 | 39 | 43 | 40 | 37 | 40 | 9977 | 184 | 381 | 1865 | 30 | 61 | 1114 | 20 | 42 |
| 1606 | 4 | Halasi út | B | 49 | 46 | 50 | 42 | 39 | 43 | 39 | 37 | 40 | 9977 | 184 | 381 | 1865 | 30 | 61 | 1114 | 20 | 42 |
| 1607 | 4 | Halasi út | B | 49 | 46 | 50 | 42 | 39 | 42 | 39 | 37 | 40 | 9977 | 184 | 381 | 1865 | 30 | 61 | 1114 | 20 | 42 |
| 1608 | 4 | Halasi út | B | 42 | 39 | 43 | 36 | 33 | 36 | 34 | 31 | 34 | 9977 | 184 | 381 | 1865 | 30 | 61 | 1114 | 20 | 42 |
| 1609 | 4 | Halasi út | B | 58 | 54 | 59 | 49 | 46 | 50 | 46 | 43 | 47 | 6923 | 178 | 213 | 1294 | 29 | 34 | 773 | 19 | 23 |
| 1610 | 4 | Halasi út | B | 58 | 54 | 59 | 49 | 46 | 50 | 46 | 43 | 47 | 6923 | 178 | 213 | 1294 | 29 | 34 | 773 | 19 | 23 |
| 1611 | 4 | Halasi út | B | 44 | 41 | 45 | 37 | 35 | 38 | 35 | 33 | 36 | 6923 | 178 | 213 | 1294 | 29 | 34 | 773 | 19 | 23 |
| 1612 | 4 | Halasi út | B | 44 | 41 | 45 | 37 | 35 | 38 | 35 | 33 | 36 | 6923 | 178 | 213 | 1294 | 29 | 34 | 773 | 19 | 30 |
| 1613 | 2 | Kiskőrösi út | C | 36 | 35 | 36 | 31 | 29 | 30 | 29 | 28 | 28 | 5000 | 104 | 126 | 900 | 16 | 19 | 406 | 8 | 0 |
| 1614 | 2 | Kiskőrösi út | B | 36 | 35 | 36 | 31 | 29 | 30 | 29 | 28 | 28 | 5000 | 104 | 126 | 900 | 16 | 19 | 406 | 8 | 10 |
| 1615 | 2 | Kiskőrösi út | B | 36 | 35 | 36 | 31 | 29 | 30 | 29 | 28 | 28 | 5000 | 104 | 126 | 900 | 16 | 19 | 406 | 8 | 10 |
| 1616 | 2 | Kiskőrösi út | C | 36 | 35 | 36 | 31 | 29 | 30 | 29 | 28 | 28 | 6656 | 156 | 202 | 1198 | 25 | 31 | 540 | 12 | 0 |
| 1617 | 2 | Kiskőrösi út | C | 36 | 35 | 36 | 31 | 29 | 30 | 29 | 28 | 28 | 6656 | 156 | 202 | 1198 | 25 | 31 | 540 | 12 | 16 |
| 1618 | 2 | Kiskőrösi út | C | 36 | 36 | 37 | 31 | 31 | 31 | 29 | 29 | 29 | 6656 | 156 | 202 | 1198 | 25 | 31 | 540 | 12 | 16 |
| 1619 | 4 | Dózsa György utca | C | 46 | 43 | 47 | 39 | 37 | 40 | 37 | 35 | 38 | 11948 | 227 | 435 | 2234 | 84 | 70 | 1334 | 25 | 48 |
| 1620 | 4 | Dózsa György utca | B | 46 | 43 | 47 | 39 | 37 | 40 | 37 | 35 | 38 | 11948 | 227 | 435 | 2234 | 84 | 70 | 1334 | 25 | 48 |
| 1621 | 4 | Dózsa György utca | B | 43 | 40 | 43 | 36 | 34 | 37 | 34 | 32 | 35 | 14160 | 541 | 565 | 2371 | 84 | 88 | 1150 | 45 | 48 |
| 1622 | 4 | Dózsa György utca | B | 46 | 43 | 47 | 39 | 37 | 40 | 37 | 34 | 37 | 14160 | 541 | 565 | 2371 | 84 | 88 | 1150 | 45 | 48 |
| 1623 | 4 | Dózsa György utca | B | 42 | 39 | 43 | 36 | 33 | 36 | 34 | 31 | 34 | 14160 | 541 | 565 | 2371 | 84 | 88 | 1150 | 45 | 48 |

KECSKEMÉT VÁROS STRATÉGIAI ZAJTÉRKÉPÉNEK FELÜLVIZSGÁLATA

| | | | | | | | | | | | | | | | | | | | | | |
|------|---|-----------------------|---|----|----|----|----|----|----|----|----|----|-------|-----|-----|------|----|-----|------|----|-----|
| 1624 | 4 | Dózsa György utca | C | 42 | 39 | 43 | 36 | 33 | 36 | 34 | 31 | 34 | 14160 | 541 | 565 | 2371 | 84 | 88 | 1150 | 45 | 48 |
| 1625 | 4 | Dózsa György utca | C | 37 | 34 | 37 | 31 | 29 | 32 | 29 | 27 | 30 | 14160 | 541 | 565 | 2371 | 84 | 88 | 1150 | 45 | 48 |
| 1626 | 4 | Dózsa György utca | C | 37 | 34 | 37 | 31 | 29 | 32 | 29 | 27 | 30 | 14160 | 541 | 565 | 2371 | 84 | 88 | 1150 | 45 | 51 |
| 1627 | 2 | Klebelsberg Kuno utca | B | 42 | 43 | 42 | 36 | 36 | 36 | 34 | 34 | 34 | 2050 | 45 | 108 | 369 | 7 | 16 | 166 | 3 | 12 |
| 1628 | 2 | Klebelsberg Kuno utca | B | 49 | 49 | 49 | 41 | 42 | 41 | 39 | 39 | 39 | 2050 | 45 | 108 | 369 | 7 | 16 | 166 | 3 | 8 |
| 1629 | 2 | Klebelsberg Kuno utca | B | 49 | 49 | 49 | 41 | 42 | 41 | 39 | 39 | 39 | 2050 | 45 | 108 | 369 | 7 | 16 | 166 | 3 | 8 |
| 1630 | 2 | Klebelsberg Kuno utca | B | 50 | 51 | 50 | 43 | 43 | 42 | 40 | 40 | 40 | 2050 | 45 | 108 | 369 | 7 | 16 | 166 | 3 | 8 |
| 1631 | 2 | Klebelsberg Kuno utca | B | 51 | 52 | 51 | 43 | 44 | 43 | 41 | 41 | 41 | 2050 | 45 | 108 | 369 | 7 | 16 | 166 | 3 | 8 |
| 1632 | 2 | Klebelsberg Kuno utca | B | 42 | 43 | 42 | 36 | 36 | 36 | 34 | 34 | 34 | 2050 | 45 | 108 | 369 | 7 | 16 | 166 | 3 | 8 |
| 1633 | 2 | Klebelsberg Kuno utca | B | 42 | 43 | 42 | 36 | 36 | 36 | 34 | 34 | 34 | 2050 | 45 | 108 | 369 | 7 | 16 | 166 | 3 | 8 |
| 1634 | 2 | Klebelsberg Kuno utca | B | 42 | 43 | 42 | 36 | 36 | 36 | 34 | 34 | 34 | 2050 | 45 | 108 | 369 | 7 | 16 | 166 | 3 | 8 |
| 1635 | 2 | Klebelsberg Kuno utca | B | 42 | 43 | 42 | 36 | 36 | 36 | 34 | 34 | 34 | 2050 | 45 | 108 | 369 | 7 | 16 | 166 | 3 | 8 |
| 1636 | 2 | Klebelsberg Kuno utca | B | 52 | 52 | 51 | 44 | 44 | 44 | 41 | 42 | 41 | 2050 | 45 | 108 | 369 | 7 | 16 | 166 | 3 | 8 |
| 1637 | 2 | Klebelsberg Kuno utca | C | 52 | 52 | 51 | 44 | 44 | 44 | 41 | 42 | 41 | 2050 | 45 | 108 | 369 | 7 | 16 | 166 | 3 | 8 |
| 1638 | 2 | Klebelsberg Kuno utca | C | 52 | 52 | 51 | 44 | 44 | 44 | 41 | 42 | 41 | 2050 | 45 | 108 | 369 | 7 | 16 | 166 | 3 | 8 |
| 1639 | 2 | Klebelsberg Kuno utca | C | 52 | 53 | 52 | 44 | 45 | 44 | 42 | 42 | 42 | 2050 | 45 | 108 | 369 | 7 | 16 | 166 | 3 | 8 |
| 1640 | 2 | Mészöly Gyula út | C | 49 | 50 | 49 | 42 | 42 | 42 | 39 | 40 | 39 | 2050 | 45 | 108 | 369 | 7 | 16 | 166 | 3 | 8 |
| 1641 | 2 | Mészöly Gyula út | D | 38 | 38 | 38 | 32 | 33 | 32 | 30 | 31 | 30 | 2050 | 45 | 108 | 369 | 7 | 16 | 166 | 3 | 8 |
| 1642 | 2 | Mészöly Gyula út | D | 44 | 44 | 44 | 37 | 37 | 37 | 35 | 35 | 35 | 2050 | 45 | 108 | 369 | 7 | 16 | 166 | 3 | 8 |
| 1643 | 2 | Mészöly Gyula út | D | 51 | 52 | 51 | 43 | 44 | 43 | 41 | 41 | 41 | 2050 | 45 | 108 | 369 | 7 | 16 | 166 | 3 | 8 |
| 1644 | 2 | Mészöly Gyula út | C | 49 | 49 | 49 | 41 | 42 | 41 | 39 | 39 | 39 | 2050 | 45 | 108 | 369 | 7 | 16 | 166 | 3 | 8 |
| 1645 | 2 | Mészöly Gyula út | C | 44 | 44 | 44 | 37 | 38 | 37 | 35 | 36 | 35 | 2050 | 45 | 108 | 369 | 7 | 16 | 166 | 3 | 8 |
| 1646 | 2 | Mészöly Gyula út | C | 32 | 32 | 32 | 27 | 27 | 27 | 25 | 26 | 25 | 2050 | 45 | 108 | 369 | 7 | 16 | 166 | 3 | 8 |
| 1647 | 2 | Mészöly Gyula út | C | 31 | 31 | 31 | 26 | 26 | 26 | 24 | 25 | 24 | 2050 | 45 | 108 | 369 | 7 | 16 | 166 | 3 | 0 |
| 1648 | 2 | Mészöly Gyula út | C | 34 | 34 | 34 | 29 | 29 | 29 | 27 | 27 | 27 | 2050 | 45 | 108 | 369 | 7 | 16 | 166 | 3 | 0 |
| 1649 | 2 | Szolnoki út | C | 29 | 28 | 30 | 25 | 24 | 25 | 23 | 23 | 24 | 14854 | 224 | 277 | 2777 | 37 | 45 | 1659 | 25 | 31 |
| 1650 | 2 | Szolnoki út | C | 29 | 28 | 30 | 25 | 24 | 25 | 23 | 23 | 24 | 14854 | 224 | 277 | 2777 | 37 | 45 | 1659 | 25 | 31 |
| 1651 | 2 | Szolnoki út | B | 44 | 43 | 45 | 37 | 36 | 39 | 35 | 34 | 36 | 14854 | 224 | 277 | 2777 | 37 | 45 | 1659 | 25 | 0 |
| 1652 | 2 | Szolnoki út | B | 50 | 49 | 52 | 43 | 41 | 44 | 40 | 39 | 41 | 7233 | 181 | 211 | 1352 | 30 | 34 | 807 | 20 | 23 |
| 1653 | 2 | 44. sz. főút | C | 63 | 59 | 59 | 54 | 50 | 50 | 51 | 47 | 47 | 6643 | 274 | 989 | 1398 | 51 | 180 | 1485 | 61 | 370 |
| 1654 | 2 | 44. sz. főút | C | 50 | 47 | 47 | 43 | 40 | 40 | 40 | 37 | 37 | 6643 | 274 | 989 | 1398 | 51 | 180 | 1485 | 61 | 370 |
| 1655 | 2 | 44. sz. főút | B | 28 | 26 | 26 | 24 | 22 | 22 | 22 | 21 | 21 | 6643 | 274 | 989 | 1398 | 51 | 180 | 1485 | 61 | 370 |
| 1656 | 2 | 44. sz. főút | B | 32 | 30 | 30 | 27 | 25 | 25 | 26 | 24 | 24 | 9030 | 325 | 761 | 1901 | 60 | 139 | 2020 | 72 | 170 |
| 1657 | 2 | 44. sz. főút | C | 32 | 30 | 30 | 27 | 25 | 25 | 26 | 24 | 24 | 9030 | 325 | 761 | 1901 | 60 | 139 | 2020 | 72 | 170 |
| 1658 | 2 | 44. sz. főút | C | 50 | 46 | 47 | 42 | 39 | 40 | 40 | 37 | 37 | 9030 | 325 | 761 | 1901 | 60 | 139 | 2020 | 72 | 170 |
| 1659 | 2 | 44. sz. főút | C | 22 | 21 | 21 | 19 | 18 | 18 | 18 | 17 | 17 | 9030 | 325 | 761 | 1901 | 60 | 139 | 2020 | 72 | 170 |
| 1660 | 2 | 44. sz. főút | C | 90 | 90 | 90 | 70 | 70 | 70 | 70 | 70 | 70 | 9030 | 325 | 761 | 1901 | 60 | 139 | 2020 | 72 | 170 |
| 1661 | 2 | 5. sz. főút | C | 90 | 50 | 50 | 50 | 50 | 50 | 50 | 50 | 50 | 9159 | 164 | 502 | 1928 | 30 | 91 | 2048 | 36 | 112 |
| 1662 | 2 | 441. sz. főút | C | 90 | 50 | 50 | 50 | 50 | 50 | 50 | 50 | 50 | 8294 | 145 | 518 | 1746 | 27 | 94 | 1855 | 32 | 115 |
| 1663 | 2 | Dunaföldvári út | B | 90 | 90 | 90 | 70 | 70 | 70 | 70 | 70 | 70 | 3896 | 165 | 266 | 728 | 27 | 43 | 435 | 18 | 29 |
| 1664 | 2 | Dunaföldvári út | A | 34 | 31 | 34 | 28 | 27 | 29 | 27 | 25 | 27 | 3896 | 165 | 266 | 728 | 27 | 43 | 435 | 18 | 29 |
| 1665 | 2 | Dunaföldvári út | A | 34 | 31 | 34 | 28 | 27 | 29 | 27 | 25 | 27 | 3896 | 165 | 266 | 728 | 27 | 43 | 435 | 18 | 29 |
| 1666 | 1 | Izsáki út | B | 90 | 50 | 50 | 50 | 50 | 50 | 50 | 50 | 50 | 7793 | 331 | 533 | 1457 | 55 | 86 | 870 | 37 | 59 |
| 1667 | 2 | Izsáki út | C | 42 | 39 | 43 | 36 | 33 | 36 | 34 | 31 | 34 | 13013 | 284 | 555 | 2433 | 47 | 90 | 1453 | 31 | 62 |

KECSKEMÉT VÁROS STRATÉGIAI ZAJTÉRKÉPÉNEK FELÜLVIZSGÁLATA

| | | | | | | | | | | | | | | | | | | | | | |
|------|---|--------------------|---|----|----|----|----|----|----|----|----|----|-------|-----|-----|------|----|-----|------|----|----|
| 1668 | 2 | Izsáki út | C | 51 | 47 | 51 | 43 | 40 | 44 | 40 | 38 | 41 | 13013 | 284 | 555 | 2433 | 47 | 90 | 1453 | 31 | 62 |
| 1669 | 2 | Izsáki út | B | 51 | 47 | 51 | 43 | 40 | 44 | 40 | 38 | 41 | 13013 | 284 | 555 | 2433 | 47 | 90 | 1453 | 31 | 62 |
| 1670 | 2 | Izsáki út | B | 49 | 46 | 50 | 42 | 39 | 43 | 40 | 37 | 40 | 13013 | 284 | 555 | 2433 | 47 | 90 | 1453 | 31 | 62 |
| 1671 | 2 | Izsáki út | B | 48 | 45 | 49 | 41 | 38 | 42 | 39 | 36 | 39 | 13013 | 284 | 555 | 2433 | 47 | 90 | 1453 | 31 | 62 |
| 1672 | 2 | Izsáki út | B | 48 | 45 | 49 | 41 | 38 | 42 | 39 | 36 | 39 | 13013 | 284 | 555 | 2433 | 47 | 90 | 1453 | 31 | 62 |
| 1673 | 2 | Izsáki út | B | 42 | 39 | 43 | 36 | 33 | 36 | 34 | 31 | 34 | 13013 | 284 | 555 | 2433 | 47 | 90 | 1453 | 31 | 62 |
| 1674 | 2 | Izsáki út | B | 42 | 39 | 43 | 36 | 33 | 36 | 34 | 31 | 34 | 14332 | 324 | 484 | 2680 | 54 | 78 | 1600 | 36 | 62 |
| 1675 | 2 | Izsáki út | B | 42 | 39 | 43 | 36 | 33 | 36 | 34 | 31 | 34 | 14332 | 324 | 484 | 2680 | 54 | 78 | 1600 | 36 | 54 |
| 1676 | 2 | Izsáki út | B | 42 | 39 | 43 | 36 | 33 | 36 | 34 | 31 | 34 | 14332 | 324 | 484 | 2680 | 54 | 78 | 1600 | 36 | 54 |
| 1677 | 4 | Izsáki út | B | 42 | 39 | 43 | 36 | 33 | 36 | 34 | 31 | 34 | 13824 | 326 | 539 | 2585 | 54 | 87 | 1544 | 36 | 60 |
| 1678 | 4 | Izsáki út | B | 42 | 39 | 43 | 36 | 33 | 36 | 34 | 31 | 34 | 13824 | 326 | 539 | 2585 | 54 | 87 | 1544 | 36 | 60 |
| 1679 | 4 | Izsáki út | B | 45 | 42 | 45 | 38 | 35 | 39 | 36 | 33 | 36 | 13824 | 326 | 539 | 2585 | 54 | 87 | 1544 | 36 | 60 |
| 1680 | 4 | Izsáki út | B | 48 | 45 | 49 | 41 | 38 | 42 | 38 | 36 | 39 | 13824 | 326 | 539 | 2585 | 54 | 87 | 1544 | 36 | 60 |
| 1681 | 2 | Izsáki út | B | 42 | 39 | 42 | 35 | 33 | 36 | 33 | 31 | 34 | 13824 | 326 | 539 | 2585 | 54 | 87 | 1544 | 36 | 60 |
| 1682 | 2 | Izsáki út | C | 40 | 37 | 40 | 34 | 31 | 34 | 32 | 30 | 32 | 13824 | 326 | 539 | 2585 | 54 | 87 | 1544 | 36 | 60 |
| 1683 | 2 | Izsáki út | B | 42 | 40 | 43 | 36 | 34 | 37 | 34 | 32 | 35 | 12000 | 300 | 500 | 2860 | 81 | 112 | 1544 | 36 | 60 |
| 1684 | 2 | Izsáki út | C | 38 | 35 | 39 | 32 | 30 | 33 | 30 | 28 | 31 | 12000 | 300 | 500 | 2860 | 81 | 112 | 1544 | 36 | 60 |
| 1685 | 2 | Izsáki út | B | 38 | 35 | 39 | 32 | 30 | 33 | 30 | 28 | 31 | 11948 | 227 | 435 | 2234 | 84 | 70 | 1334 | 25 | 48 |
| 1686 | 4 | Izsáki út | C | 38 | 35 | 39 | 32 | 30 | 33 | 30 | 28 | 31 | 11948 | 227 | 435 | 2234 | 84 | 70 | 1334 | 25 | 48 |
| 1687 | 4 | Nap utca | B | 40 | 38 | 41 | 34 | 32 | 35 | 32 | 30 | 33 | 7060 | 124 | 184 | 1270 | 19 | 28 | 573 | 10 | 21 |
| 1688 | 2 | Békéscsabai út | B | 51 | 49 | 52 | 43 | 42 | 45 | 41 | 39 | 42 | 6062 | 218 | 313 | 1133 | 36 | 50 | 677 | 24 | 35 |
| 1689 | 2 | Békéscsabai út | C | 45 | 44 | 37 | 38 | 37 | 32 | 36 | 35 | 30 | 5911 | 251 | 425 | 1105 | 41 | 69 | 660 | 28 | 47 |
| 1690 | 2 | Békéscsabai út | C | 45 | 44 | 37 | 38 | 37 | 32 | 36 | 35 | 30 | 5911 | 251 | 425 | 1105 | 41 | 69 | 660 | 28 | 47 |
| 1691 | 2 | Békéscsabai út | B | 50 | 49 | 42 | 43 | 41 | 35 | 40 | 39 | 33 | 5911 | 251 | 425 | 1105 | 41 | 69 | 660 | 28 | 47 |
| 1692 | 2 | Békéscsabai út | B | 50 | 49 | 42 | 43 | 41 | 35 | 40 | 39 | 33 | 5911 | 251 | 425 | 1105 | 41 | 69 | 660 | 28 | 47 |
| 1693 | 2 | Békéscsabai út | B | 59 | 58 | 49 | 51 | 49 | 42 | 48 | 46 | 39 | 5911 | 251 | 425 | 1105 | 41 | 69 | 660 | 28 | 47 |
| 1694 | 2 | Békéscsabai út | B | 59 | 58 | 49 | 51 | 49 | 42 | 48 | 46 | 39 | 5911 | 251 | 425 | 1105 | 41 | 69 | 660 | 28 | 47 |
| 1695 | 2 | Békéscsabai út | B | 58 | 56 | 48 | 49 | 48 | 41 | 46 | 45 | 38 | 5911 | 251 | 425 | 1105 | 41 | 69 | 660 | 28 | 47 |
| 1696 | 2 | Békéscsabai út | C | 57 | 56 | 47 | 49 | 47 | 40 | 46 | 45 | 38 | 5911 | 251 | 425 | 1105 | 41 | 69 | 660 | 28 | 47 |
| 1697 | 2 | Békéscsabai út | C | 56 | 55 | 47 | 48 | 46 | 40 | 45 | 44 | 37 | 5911 | 251 | 425 | 1105 | 41 | 69 | 660 | 28 | 47 |
| 1698 | 2 | Békéscsabai út | B | 55 | 54 | 46 | 47 | 46 | 39 | 44 | 43 | 37 | 5911 | 251 | 425 | 1105 | 41 | 69 | 660 | 28 | 47 |
| 1699 | 2 | Békéscsabai út | C | 44 | 43 | 36 | 37 | 36 | 31 | 35 | 34 | 29 | 4315 | 110 | 302 | 908 | 20 | 55 | 965 | 24 | 67 |
| 1700 | 2 | Békéscsabai út | C | 35 | 34 | 29 | 29 | 29 | 24 | 28 | 27 | 23 | 4315 | 110 | 302 | 908 | 20 | 55 | 965 | 24 | 67 |
| 1701 | 2 | Békéscsabai út | C | 35 | 34 | 29 | 29 | 29 | 24 | 28 | 27 | 23 | 4315 | 110 | 302 | 908 | 20 | 55 | 965 | 24 | 67 |
| 1702 | 2 | Békéscsabai út | C | 52 | 50 | 43 | 44 | 43 | 36 | 41 | 40 | 34 | 4315 | 110 | 302 | 908 | 20 | 55 | 965 | 24 | 67 |
| 1703 | 2 | Békéscsabai út | B | 59 | 57 | 49 | 50 | 48 | 41 | 47 | 46 | 39 | 4315 | 110 | 302 | 908 | 20 | 55 | 965 | 24 | 67 |
| 1704 | 1 | Lestár tér | C | 42 | 43 | 42 | 36 | 36 | 36 | 34 | 34 | 34 | 3088 | 12 | 12 | 555 | 2 | 1 | 250 | 1 | 0 |
| 1705 | 1 | Lestár tér | C | 42 | 43 | 42 | 36 | 36 | 36 | 34 | 34 | 34 | 3088 | 12 | 12 | 555 | 2 | 1 | 250 | 1 | 0 |
| 1706 | 1 | Lestár tér | C | 42 | 43 | 42 | 36 | 36 | 36 | 34 | 34 | 34 | 3088 | 12 | 12 | 555 | 2 | 1 | 250 | 1 | 0 |
| 1707 | 2 | Katona József tér | D | 17 | 17 | 17 | 15 | 15 | 15 | 14 | 14 | 14 | 3500 | 188 | 436 | 676 | 30 | 68 | 179 | 15 | 35 |
| 1708 | 2 | Csányi János körút | B | 33 | 34 | 33 | 28 | 29 | 28 | 27 | 27 | 26 | 3500 | 188 | 436 | 676 | 30 | 68 | 179 | 15 | 35 |
| 1709 | 2 | Csányi János körút | B | 42 | 43 | 42 | 36 | 36 | 36 | 34 | 34 | 34 | 7098 | 145 | 328 | 1277 | 23 | 51 | 576 | 11 | 26 |
| 1710 | 2 | Csányi János körút | B | 42 | 43 | 42 | 36 | 36 | 36 | 34 | 34 | 34 | 7098 | 145 | 328 | 1277 | 23 | 51 | 576 | 11 | 26 |
| 1711 | 2 | Csányi János körút | B | 40 | 41 | 40 | 34 | 35 | 34 | 32 | 33 | 32 | 7098 | 145 | 328 | 1277 | 23 | 51 | 576 | 11 | 26 |

KECSKEMÉT VÁROS STRATÉGIAI ZAJTÉRKÉPÉNEK FELÜLVIZSGÁLATA

| | | | | | | | | | | | | | | | | | | | | | |
|------|---|----------------------|---|----|----|----|----|----|----|----|----|----|------|-----|-----|------|----|----|------|----|----|
| 1712 | 2 | Csányi János körút | B | 40 | 41 | 40 | 34 | 35 | 34 | 32 | 33 | 32 | 7098 | 145 | 328 | 1277 | 23 | 51 | 576 | 11 | 26 |
| 1713 | 2 | Csongrádi út | D | 36 | 35 | 36 | 31 | 29 | 30 | 29 | 28 | 28 | 1976 | 39 | 33 | 331 | 6 | 5 | 160 | 3 | 2 |
| 1714 | 2 | Csongrádi út | E | 36 | 35 | 36 | 31 | 29 | 30 | 29 | 28 | 28 | 1976 | 39 | 33 | 331 | 6 | 5 | 160 | 3 | 2 |
| 1715 | 2 | Csányi János körút | B | 36 | 35 | 36 | 31 | 29 | 30 | 29 | 28 | 28 | 3724 | 52 | 26 | 623 | 8 | 4 | 302 | 4 | 2 |
| 1716 | 2 | Beniczky Ferenc utca | B | 36 | 35 | 36 | 31 | 29 | 30 | 29 | 28 | 28 | 3724 | 52 | 26 | 623 | 8 | 4 | 302 | 4 | 2 |
| 1717 | 4 | Jókai Mór utca | C | 42 | 43 | 42 | 36 | 36 | 36 | 34 | 34 | 34 | 9175 | 36 | 46 | 1651 | 5 | 7 | 745 | 2 | 28 |
| 1718 | 2 | Jókai Mór utca | B | 42 | 43 | 42 | 36 | 36 | 36 | 34 | 34 | 34 | 9175 | 36 | 46 | 1651 | 5 | 7 | 745 | 2 | 3 |
| 1719 | 2 | Jókai Mór utca | B | 42 | 43 | 42 | 36 | 36 | 36 | 34 | 34 | 34 | 9175 | 36 | 46 | 1651 | 5 | 7 | 745 | 2 | 3 |
| 1720 | 2 | Jókai Mór utca | B | 42 | 43 | 42 | 36 | 36 | 36 | 34 | 34 | 34 | 9175 | 36 | 46 | 1651 | 5 | 7 | 745 | 2 | 3 |
| 1721 | 1 | Piaristák tere | B | 42 | 43 | 42 | 36 | 36 | 36 | 34 | 34 | 34 | 7937 | 85 | 169 | 1532 | 19 | 24 | 405 | 10 | 17 |
| 1722 | 2 | Koháry István körút | D | 42 | 43 | 42 | 36 | 36 | 36 | 34 | 34 | 34 | 6698 | 134 | 292 | 1205 | 21 | 45 | 544 | 10 | 23 |
| 1723 | 2 | Koháry István körút | E | 42 | 43 | 42 | 36 | 36 | 36 | 34 | 34 | 34 | 6698 | 134 | 292 | 1205 | 21 | 45 | 544 | 10 | 23 |
| 1724 | 2 | Bem utca | A | 36 | 36 | 37 | 31 | 31 | 31 | 29 | 29 | 29 | 215 | 0 | 1 | 38 | 0 | 0 | 17 | 0 | 1 |
| 1725 | 2 | Bem utca | B | 36 | 36 | 37 | 31 | 31 | 31 | 29 | 29 | 29 | 215 | 0 | 1 | 38 | 0 | 0 | 17 | 0 | 0 |
| 1726 | 2 | Bem utca | B | 36 | 36 | 37 | 31 | 31 | 31 | 29 | 29 | 29 | 215 | 0 | 1 | 38 | 0 | 0 | 17 | 0 | 0 |
| 1727 | 2 | Bem utca | B | 36 | 36 | 37 | 31 | 31 | 31 | 29 | 29 | 29 | 215 | 0 | 1 | 38 | 0 | 0 | 17 | 0 | 0 |
| 1728 | 2 | Bem utca | B | 36 | 36 | 37 | 31 | 31 | 31 | 29 | 29 | 29 | 215 | 0 | 1 | 38 | 0 | 0 | 17 | 0 | 0 |
| 1729 | 2 | Bem utca | B | 36 | 36 | 37 | 31 | 31 | 31 | 29 | 29 | 29 | 215 | 0 | 1 | 38 | 0 | 0 | 17 | 0 | 31 |
| 1730 | 2 | Hornyik János körút | D | 42 | 43 | 42 | 36 | 36 | 36 | 34 | 34 | 34 | 7610 | 159 | 356 | 1369 | 25 | 55 | 618 | 12 | 21 |
| 1731 | 2 | Hornyik János körút | C | 42 | 43 | 42 | 36 | 36 | 36 | 34 | 34 | 34 | 9085 | 199 | 82 | 1699 | 33 | 13 | 1014 | 32 | 21 |
| 1732 | 2 | Piaristák tere | C | 42 | 43 | 42 | 36 | 36 | 36 | 34 | 34 | 34 | 9085 | 199 | 82 | 1699 | 33 | 13 | 1014 | 32 | 15 |
| 1733 | 2 | Piaristák tere | C | 42 | 43 | 42 | 36 | 36 | 36 | 34 | 34 | 34 | 4543 | 100 | 41 | 850 | 17 | 7 | 507 | 16 | 12 |
| 1734 | 2 | Csányi utca | C | 36 | 36 | 37 | 31 | 31 | 31 | 29 | 29 | 29 | 3500 | 20 | 30 | 735 | 3 | 3 | 158 | 2 | 2 |
| 1735 | 2 | Csányi utca | E | 36 | 36 | 37 | 31 | 31 | 31 | 29 | 29 | 29 | 3500 | 20 | 30 | 735 | 3 | 3 | 158 | 2 | 2 |
| 1736 | 1 | Lechner Ödön utca | B | 42 | 43 | 42 | 36 | 36 | 36 | 34 | 34 | 34 | 3088 | 12 | 12 | 555 | 2 | 1 | 250 | 1 | 0 |
| 1737 | 2 | Deák Ferenc tér | E | 36 | 36 | 37 | 31 | 31 | 31 | 29 | 29 | 29 | 3500 | 20 | 30 | 735 | 3 | 3 | 158 | 2 | 2 |
| 1738 | 1 | Vörösmarty utca | B | 36 | 36 | 37 | 31 | 31 | 31 | 29 | 29 | 29 | 5000 | 10 | 20 | 1050 | 2 | 2 | 225 | 1 | 2 |
| 1739 | 2 | III. Béla körút | B | 55 | 56 | 55 | 47 | 47 | 47 | 44 | 44 | 44 | 7572 | 148 | 256 | 1363 | 23 | 40 | 615 | 12 | 20 |
| 1740 | 2 | III. Béla körút | B | 55 | 56 | 55 | 47 | 47 | 47 | 44 | 44 | 44 | 7572 | 148 | 256 | 1363 | 23 | 40 | 615 | 12 | 20 |
| 1741 | 2 | III. Béla körút | B | 57 | 57 | 57 | 48 | 49 | 48 | 46 | 46 | 46 | 7572 | 148 | 256 | 1363 | 23 | 40 | 615 | 12 | 20 |
| 1742 | 2 | III. Béla körút | B | 56 | 57 | 56 | 48 | 48 | 48 | 45 | 45 | 45 | 7572 | 148 | 256 | 1363 | 23 | 40 | 615 | 12 | 20 |
| 1743 | 2 | III. Béla körút | B | 55 | 56 | 55 | 47 | 47 | 47 | 44 | 44 | 44 | 7572 | 148 | 256 | 1363 | 23 | 40 | 615 | 12 | 20 |
| 1744 | 2 | III. Béla körút | B | 55 | 55 | 55 | 47 | 47 | 47 | 44 | 44 | 44 | 7572 | 148 | 256 | 1363 | 23 | 40 | 615 | 12 | 20 |
| 1745 | 2 | III. Béla körút | B | 55 | 55 | 55 | 47 | 47 | 47 | 44 | 44 | 44 | 7572 | 148 | 256 | 1363 | 23 | 40 | 615 | 12 | 20 |
| 1746 | 2 | III. Béla körút | B | 53 | 54 | 53 | 45 | 46 | 45 | 43 | 43 | 43 | 7572 | 148 | 256 | 1363 | 23 | 40 | 615 | 12 | 20 |
| 1747 | 2 | III. Béla körút | B | 42 | 43 | 42 | 36 | 36 | 36 | 34 | 34 | 34 | 7572 | 148 | 256 | 1363 | 23 | 40 | 615 | 12 | 20 |
| 1748 | 2 | III. Béla körút | B | 42 | 43 | 42 | 36 | 36 | 36 | 34 | 34 | 34 | 9874 | 88 | 116 | 1777 | 14 | 18 | 802 | 7 | 9 |
| 1749 | 2 | III. Béla körút | C | 41 | 42 | 41 | 35 | 35 | 35 | 33 | 33 | 33 | 9874 | 88 | 116 | 1777 | 14 | 18 | 802 | 7 | 9 |
| 1750 | 2 | III. Béla körút | B | 41 | 42 | 41 | 35 | 35 | 35 | 33 | 33 | 33 | 9874 | 88 | 116 | 1777 | 14 | 18 | 802 | 7 | 9 |
| 1751 | 2 | III. Béla körút | B | 51 | 52 | 51 | 43 | 44 | 43 | 41 | 41 | 41 | 9874 | 88 | 116 | 1777 | 14 | 18 | 802 | 7 | 9 |
| 1752 | 2 | Csabay Géza körút | C | 36 | 35 | 36 | 31 | 29 | 30 | 29 | 28 | 28 | 6341 | 43 | 60 | 1141 | 6 | 9 | 515 | 3 | 0 |
| 1753 | 2 | Csabay Géza körút | C | 36 | 35 | 36 | 31 | 29 | 30 | 29 | 28 | 28 | 6341 | 43 | 60 | 1141 | 6 | 9 | 515 | 3 | 4 |
| 1754 | 2 | Csabay Géza körút | C | 36 | 35 | 36 | 31 | 29 | 30 | 29 | 28 | 28 | 6341 | 43 | 60 | 1141 | 6 | 9 | 515 | 3 | 4 |
| 1755 | 2 | Csabay Géza körút | C | 36 | 35 | 36 | 31 | 29 | 30 | 29 | 28 | 28 | 6300 | 40 | 60 | 1323 | 7 | 6 | 284 | 4 | 5 |

KECSKEMÉT VÁROS STRATÉGIAI ZAJTÉRKÉPÉNEK FELÜLVIZSGÁLATA

| | | | | | | | | | | | | | | | | | | | | | |
|------|---|-----------------------|---|----|----|----|----|----|----|----|----|----|------|-----|-----|------|----|----|-----|----|----|
| 1756 | 2 | Csabay Géza körút | B | 36 | 35 | 36 | 31 | 29 | 30 | 29 | 28 | 28 | 6300 | 40 | 60 | 1323 | 7 | 6 | 284 | 4 | 5 |
| 1757 | 2 | Csabay Géza körút | B | 36 | 35 | 36 | 31 | 29 | 30 | 29 | 28 | 28 | 6300 | 40 | 60 | 1323 | 7 | 6 | 284 | 4 | 5 |
| 1758 | 2 | Csabay Géza körút | B | 36 | 35 | 36 | 31 | 29 | 30 | 29 | 28 | 28 | 6300 | 40 | 60 | 1323 | 7 | 6 | 284 | 4 | 5 |
| 1759 | 2 | Csabay Géza körút | B | 36 | 35 | 36 | 31 | 29 | 30 | 29 | 28 | 28 | 6300 | 40 | 60 | 1323 | 7 | 6 | 284 | 4 | 5 |
| 1760 | 2 | Csabay Géza körút | B | 24 | 23 | 24 | 21 | 20 | 21 | 20 | 19 | 19 | 6300 | 40 | 60 | 1323 | 7 | 6 | 284 | 4 | 5 |
| 1761 | 2 | Mindszenti körút | C | 42 | 43 | 42 | 36 | 36 | 36 | 34 | 34 | 34 | 2307 | 63 | 126 | 415 | 10 | 19 | 187 | 5 | 10 |
| 1762 | 2 | Mindszenti körút | C | 42 | 43 | 42 | 36 | 36 | 36 | 34 | 34 | 34 | 2307 | 63 | 126 | 415 | 10 | 19 | 187 | 5 | 10 |
| 1763 | 2 | Klébelsberg Kunó utca | B | 42 | 43 | 42 | 36 | 36 | 36 | 34 | 34 | 34 | 2307 | 63 | 126 | 415 | 10 | 19 | 187 | 5 | 10 |
| 1764 | 2 | Klébelsberg Kunó utca | B | 42 | 43 | 42 | 36 | 36 | 36 | 34 | 34 | 34 | 2307 | 63 | 126 | 415 | 10 | 19 | 187 | 5 | 10 |
| 1765 | 2 | Géza fejedelem körút | A | 41 | 41 | 41 | 35 | 35 | 35 | 33 | 33 | 33 | 4564 | 92 | 100 | 821 | 14 | 15 | 370 | 7 | 0 |
| 1766 | 2 | Géza fejedelem körút | A | 41 | 41 | 41 | 35 | 35 | 35 | 33 | 33 | 33 | 4564 | 92 | 100 | 821 | 14 | 15 | 370 | 7 | 8 |
| 1767 | 2 | Géza fejedelem körút | A | 50 | 50 | 50 | 42 | 43 | 42 | 40 | 40 | 40 | 4564 | 92 | 100 | 821 | 14 | 15 | 370 | 7 | 8 |
| 1768 | 2 | Géza fejedelem körút | B | 50 | 51 | 50 | 43 | 43 | 43 | 40 | 41 | 40 | 4564 | 92 | 100 | 821 | 14 | 15 | 370 | 7 | 8 |
| 1769 | 2 | Géza fejedelem körút | B | 47 | 48 | 47 | 40 | 41 | 40 | 38 | 38 | 38 | 4564 | 92 | 100 | 821 | 14 | 15 | 370 | 7 | 8 |
| 1770 | 2 | Géza fejedelem körút | B | 35 | 35 | 35 | 29 | 30 | 29 | 28 | 28 | 28 | 5069 | 106 | 120 | 912 | 17 | 18 | 411 | 8 | 9 |
| 1771 | 2 | Géza fejedelem körút | B | 37 | 37 | 37 | 31 | 32 | 31 | 29 | 30 | 29 | 5069 | 106 | 120 | 912 | 17 | 18 | 411 | 8 | 9 |
| 1772 | 2 | Géza fejedelem körút | B | 48 | 49 | 48 | 41 | 41 | 41 | 38 | 39 | 38 | 5069 | 106 | 120 | 912 | 17 | 18 | 411 | 8 | 9 |
| 1773 | 2 | Géza fejedelem körút | A | 52 | 53 | 52 | 44 | 45 | 44 | 42 | 42 | 42 | 5069 | 106 | 120 | 912 | 17 | 18 | 411 | 8 | 9 |
| 1774 | 2 | Mátyás király körút | C | 45 | 45 | 45 | 38 | 38 | 38 | 36 | 36 | 36 | 5502 | 98 | 122 | 990 | 15 | 19 | 447 | 7 | 9 |
| 1775 | 2 | Mátyás király körút | C | 45 | 45 | 45 | 38 | 38 | 38 | 36 | 36 | 36 | 5502 | 98 | 122 | 990 | 15 | 19 | 447 | 7 | 9 |
| 1776 | 2 | Mátyás király körút | C | 45 | 46 | 45 | 38 | 39 | 38 | 36 | 36 | 36 | 5502 | 98 | 122 | 990 | 15 | 19 | 447 | 7 | 9 |
| 1777 | 2 | Mátyás király körút | C | 44 | 45 | 44 | 38 | 38 | 37 | 35 | 36 | 35 | 5502 | 98 | 122 | 990 | 15 | 19 | 447 | 7 | 9 |
| 1778 | 2 | Mátyás király körút | C | 44 | 45 | 44 | 38 | 38 | 37 | 35 | 36 | 35 | 5502 | 98 | 122 | 990 | 15 | 19 | 447 | 7 | 9 |
| 1779 | 2 | Mátyás király körút | C | 50 | 50 | 49 | 42 | 43 | 42 | 40 | 40 | 40 | 5502 | 98 | 122 | 990 | 15 | 19 | 447 | 7 | 9 |
| 1780 | 2 | Mátyás király körút | C | 50 | 50 | 49 | 42 | 43 | 42 | 40 | 40 | 40 | 5502 | 98 | 122 | 990 | 15 | 19 | 447 | 7 | 9 |
| 1781 | 2 | Mátyás király körút | C | 47 | 48 | 47 | 40 | 41 | 40 | 38 | 38 | 38 | 5502 | 98 | 122 | 990 | 15 | 19 | 447 | 7 | 9 |
| 1782 | 2 | Mátyás király körút | B | 48 | 48 | 48 | 40 | 41 | 40 | 38 | 39 | 38 | 5502 | 98 | 122 | 990 | 15 | 19 | 447 | 7 | 9 |
| 1783 | 2 | Mátyás király körút | B | 45 | 46 | 45 | 38 | 39 | 38 | 36 | 37 | 36 | 5502 | 98 | 122 | 990 | 15 | 19 | 447 | 7 | 9 |
| 1784 | 2 | Akadémia körút | B | 36 | 35 | 36 | 31 | 29 | 30 | 29 | 28 | 28 | 7409 | 160 | 135 | 1241 | 25 | 21 | 602 | 13 | 0 |
| 1785 | 2 | Akadémia körút | B | 36 | 35 | 36 | 31 | 29 | 30 | 29 | 28 | 28 | 7409 | 160 | 135 | 1241 | 25 | 21 | 602 | 13 | 11 |
| 1786 | 2 | Akadémia körút | B | 36 | 35 | 36 | 31 | 29 | 30 | 29 | 28 | 28 | 7409 | 160 | 135 | 1241 | 25 | 21 | 602 | 13 | 11 |
| 1787 | 2 | Akadémia körút | B | 36 | 35 | 36 | 31 | 29 | 30 | 29 | 28 | 28 | 7409 | 160 | 135 | 1241 | 25 | 21 | 602 | 13 | 11 |
| 1788 | 2 | Szilády Károly utca | B | 42 | 43 | 42 | 36 | 36 | 36 | 34 | 34 | 34 | 7610 | 159 | 356 | 1369 | 25 | 55 | 618 | 12 | 51 |
| 1789 | 2 | Szilády Károly utca | B | 42 | 43 | 42 | 36 | 36 | 36 | 34 | 34 | 34 | 7610 | 159 | 356 | 1369 | 25 | 55 | 618 | 12 | 28 |
| 1790 | 2 | Szilády Károly utca | B | 42 | 43 | 42 | 36 | 36 | 36 | 34 | 34 | 34 | 7610 | 159 | 356 | 1369 | 25 | 55 | 618 | 12 | 28 |
| 1791 | 2 | Szilády Károly utca | B | 42 | 43 | 42 | 36 | 36 | 36 | 34 | 34 | 34 | 7610 | 159 | 356 | 1369 | 25 | 55 | 618 | 12 | 28 |
| 1792 | 2 | Szilády Károly utca | B | 42 | 43 | 42 | 36 | 36 | 36 | 34 | 34 | 34 | 7610 | 159 | 356 | 1369 | 25 | 55 | 618 | 12 | 28 |
| 1793 | 2 | Szilády Károly utca | B | 42 | 43 | 42 | 36 | 36 | 36 | 34 | 34 | 34 | 7610 | 159 | 356 | 1369 | 25 | 55 | 618 | 12 | 28 |
| 1794 | 2 | Szent István körút | C | 42 | 43 | 42 | 36 | 36 | 36 | 34 | 34 | 34 | 5386 | 157 | 279 | 1007 | 26 | 45 | 601 | 17 | 31 |
| 1795 | 2 | Szent István körút | C | 42 | 43 | 42 | 36 | 36 | 36 | 34 | 34 | 34 | 5386 | 157 | 279 | 1007 | 26 | 45 | 601 | 17 | 31 |
| 1796 | 2 | Szent István körút | C | 42 | 43 | 42 | 36 | 36 | 36 | 34 | 34 | 34 | 5386 | 157 | 279 | 1007 | 26 | 45 | 601 | 17 | 31 |
| 1797 | 2 | Szent István körút | C | 31 | 32 | 31 | 27 | 27 | 26 | 25 | 25 | 25 | 5386 | 157 | 279 | 1007 | 26 | 45 | 601 | 17 | 31 |
| 1798 | 2 | Szent István körút | B | 42 | 43 | 42 | 36 | 36 | 36 | 34 | 34 | 34 | 5386 | 157 | 279 | 1007 | 26 | 45 | 601 | 17 | 31 |
| 1799 | 2 | Szent István körút | B | 37 | 37 | 37 | 31 | 32 | 31 | 30 | 30 | 30 | 5386 | 157 | 279 | 1007 | 26 | 45 | 601 | 17 | 31 |

KECSKEMÉT VÁROS STRATÉGIAI ZAJTÉRKÉPÉNEK FELÜLVIZSGÁLATA

| | | | | | | | | | | | | | | | | | | | | | |
|------|---|-------------------------|---|----|----|----|----|----|----|----|----|----|-------|-----|-----|------|----|----|------|----|----|
| 1800 | 2 | Szent István körút | C | 34 | 34 | 34 | 29 | 29 | 29 | 27 | 28 | 27 | 4751 | 104 | 171 | 888 | 17 | 27 | 530 | 11 | 19 |
| 1801 | 2 | Szent István körút | B | 34 | 34 | 34 | 29 | 29 | 29 | 27 | 28 | 27 | 4529 | 104 | 163 | 847 | 17 | 26 | 505 | 11 | 18 |
| 1802 | 2 | Gizella tér | B | 40 | 40 | 40 | 34 | 34 | 34 | 32 | 32 | 32 | 4529 | 104 | 163 | 847 | 17 | 26 | 505 | 11 | 18 |
| 1803 | 2 | Nagy Lajos király körút | B | 42 | 41 | 42 | 36 | 35 | 36 | 34 | 33 | 34 | 3500 | 40 | 80 | 735 | 7 | 8 | 158 | 4 | 6 |
| 1804 | 2 | Nagy Lajos király körút | B | 41 | 39 | 40 | 35 | 33 | 34 | 33 | 31 | 32 | 3500 | 40 | 80 | 735 | 7 | 8 | 158 | 4 | 6 |
| 1805 | 2 | Nagy Lajos király körút | B | 41 | 39 | 40 | 35 | 33 | 34 | 33 | 31 | 32 | 3500 | 40 | 80 | 735 | 7 | 8 | 158 | 4 | 6 |
| 1806 | 2 | Nagy Lajos király körút | B | 43 | 41 | 43 | 37 | 35 | 36 | 34 | 33 | 34 | 3500 | 40 | 80 | 735 | 7 | 8 | 158 | 4 | 6 |
| 1807 | 2 | Nagy Lajos király körút | B | 41 | 40 | 41 | 35 | 34 | 35 | 33 | 32 | 33 | 3500 | 40 | 80 | 735 | 7 | 8 | 158 | 4 | 6 |
| 1808 | 2 | Reptéri út | B | 43 | 43 | 44 | 37 | 37 | 37 | 34 | 34 | 35 | 1200 | 50 | 40 | 252 | 9 | 4 | 54 | 5 | 3 |
| 1809 | 2 | Reptéri út | B | 48 | 48 | 49 | 41 | 41 | 42 | 39 | 39 | 39 | 1200 | 50 | 40 | 252 | 9 | 4 | 54 | 5 | 3 |
| 1810 | 2 | Reptéri út | B | 48 | 48 | 49 | 41 | 41 | 42 | 39 | 39 | 39 | 1200 | 50 | 40 | 252 | 9 | 4 | 54 | 5 | 3 |
| 1811 | 4 | Petőfi Sándor utca | B | 42 | 43 | 42 | 36 | 36 | 36 | 34 | 34 | 34 | 11078 | 299 | 280 | 2071 | 51 | 47 | 1237 | 48 | 51 |
| 1812 | 4 | Petőfi Sándor utca | B | 42 | 43 | 42 | 36 | 36 | 36 | 34 | 34 | 34 | 11078 | 299 | 280 | 2071 | 51 | 47 | 1237 | 48 | 51 |
| 1813 | 2 | Deák Ferenc tér | B | 42 | 43 | 42 | 36 | 36 | 36 | 34 | 34 | 34 | 3088 | 12 | 12 | 555 | 2 | 1 | 250 | 1 | 0 |
| 1814 | 2 | Mindszenti körút | B | 42 | 43 | 42 | 36 | 36 | 36 | 34 | 34 | 34 | 6638 | 120 | 212 | 1194 | 19 | 33 | 539 | 9 | 42 |
| 1815 | 2 | Mindszenti körút | B | 42 | 43 | 42 | 36 | 36 | 36 | 34 | 34 | 34 | 6638 | 120 | 212 | 1194 | 19 | 33 | 539 | 9 | 17 |
| 1816 | 2 | Mindszenti körút | B | 42 | 43 | 42 | 36 | 36 | 36 | 34 | 34 | 34 | 6638 | 120 | 212 | 1194 | 19 | 33 | 539 | 9 | 14 |
| 1817 | 2 | Mindszenti körút | B | 42 | 43 | 42 | 36 | 36 | 36 | 34 | 34 | 34 | 4464 | 113 | 175 | 803 | 18 | 27 | 362 | 9 | 14 |
| 1818 | 2 | Mindszenti körút | B | 42 | 43 | 42 | 36 | 36 | 36 | 34 | 34 | 34 | 4464 | 113 | 175 | 803 | 18 | 27 | 362 | 9 | 14 |
| 1819 | 2 | Mindszenti körút | B | 42 | 43 | 42 | 36 | 36 | 36 | 34 | 34 | 34 | 4464 | 113 | 175 | 803 | 18 | 27 | 362 | 9 | 14 |
| 1820 | 2 | Mindszenti körút | B | 42 | 43 | 42 | 36 | 36 | 36 | 34 | 34 | 34 | 4464 | 113 | 175 | 803 | 18 | 27 | 362 | 9 | 14 |
| 1821 | 2 | Mindszenti körút | B | 42 | 43 | 42 | 36 | 36 | 36 | 34 | 34 | 34 | 4464 | 113 | 175 | 803 | 18 | 27 | 362 | 9 | 9 |
| 1822 | 2 | Mindszenti körút | B | 42 | 43 | 42 | 36 | 36 | 36 | 34 | 34 | 34 | 3674 | 220 | 402 | 661 | 35 | 62 | 298 | 17 | 32 |
| 1823 | 2 | Mindszenti körút | B | 42 | 43 | 42 | 36 | 36 | 36 | 34 | 34 | 34 | 3674 | 220 | 402 | 661 | 35 | 62 | 298 | 17 | 32 |
| 1824 | 2 | Mindszenti körút | B | 42 | 43 | 42 | 36 | 36 | 36 | 34 | 34 | 34 | 3674 | 220 | 402 | 661 | 35 | 62 | 298 | 17 | 32 |
| 1825 | 2 | Mindszenti körút | B | 42 | 43 | 42 | 36 | 36 | 36 | 34 | 34 | 34 | 3674 | 220 | 402 | 661 | 35 | 62 | 298 | 17 | 41 |
| 1826 | 2 | Mindszenti körút | C | 42 | 43 | 42 | 36 | 36 | 36 | 34 | 34 | 34 | 2307 | 63 | 126 | 415 | 10 | 19 | 187 | 5 | 41 |
| 1827 | 2 | Mindszenti körút | C | 42 | 43 | 42 | 36 | 36 | 36 | 34 | 34 | 34 | 2307 | 63 | 126 | 415 | 10 | 19 | 187 | 5 | 10 |
| 1828 | 2 | Mindszenti körút | C | 42 | 43 | 42 | 36 | 36 | 36 | 34 | 34 | 34 | 2307 | 63 | 126 | 415 | 10 | 19 | 187 | 5 | 10 |
| 1829 | 2 | Mindszenti körút | C | 42 | 43 | 42 | 36 | 36 | 36 | 34 | 34 | 34 | 2307 | 63 | 126 | 415 | 10 | 19 | 187 | 5 | 10 |
| 1830 | 2 | Mindszenti körút | C | 42 | 43 | 42 | 36 | 36 | 36 | 34 | 34 | 34 | 2307 | 63 | 126 | 415 | 10 | 19 | 187 | 5 | 10 |
| 1831 | 2 | Szövetség utca | A | 36 | 36 | 37 | 31 | 31 | 31 | 29 | 29 | 29 | 500 | 20 | 40 | 105 | 3 | 4 | 23 | 2 | 3 |
| 1832 | 2 | Vályogvető utca | D | 28 | 28 | 28 | 23 | 23 | 24 | 22 | 22 | 22 | 1200 | 60 | 80 | 252 | 10 | 8 | 54 | 6 | 6 |
| 1833 | 2 | Vályogvető utca | D | 28 | 28 | 28 | 23 | 23 | 24 | 22 | 22 | 22 | 1200 | 60 | 80 | 252 | 10 | 8 | 54 | 6 | 6 |
| 1834 | 2 | Holló utca | D | 36 | 36 | 37 | 31 | 31 | 31 | 29 | 29 | 29 | 500 | 20 | 40 | 105 | 3 | 4 | 23 | 2 | 3 |
| 1835 | 2 | Jász utca | B | 36 | 35 | 36 | 31 | 29 | 30 | 29 | 28 | 28 | 1837 | 8 | 8 | 330 | 1 | 1 | 149 | 0 | 0 |
| 1836 | 2 | Jász utca | B | 36 | 35 | 36 | 31 | 29 | 30 | 29 | 28 | 28 | 1837 | 8 | 8 | 330 | 1 | 1 | 149 | 0 | 0 |
| 1837 | 2 | Jász utca | B | 36 | 35 | 36 | 31 | 29 | 30 | 29 | 28 | 28 | 1837 | 8 | 8 | 330 | 1 | 1 | 149 | 0 | 0 |
| 1838 | 2 | Jász utca | D | 36 | 35 | 36 | 31 | 29 | 30 | 29 | 28 | 28 | 1200 | 10 | 20 | 330 | 1 | 1 | 149 | 0 | 0 |
| 1839 | 2 | Jász utca | B | 36 | 35 | 36 | 31 | 29 | 30 | 29 | 28 | 28 | 1837 | 8 | 8 | 330 | 1 | 1 | 149 | 0 | 0 |
| 1840 | 2 | Jász utca | B | 36 | 35 | 36 | 31 | 29 | 30 | 29 | 28 | 28 | 1837 | 8 | 8 | 330 | 1 | 1 | 149 | 0 | 0 |
| 1841 | 2 | Jász utca | B | 36 | 35 | 36 | 31 | 29 | 30 | 29 | 28 | 28 | 1837 | 8 | 8 | 330 | 1 | 1 | 149 | 0 | 0 |
| 1842 | 2 | Jász utca | B | 36 | 35 | 36 | 31 | 29 | 30 | 29 | 28 | 28 | 1837 | 8 | 8 | 330 | 1 | 1 | 149 | 0 | 0 |
| 1843 | 2 | Jász utca | B | 36 | 35 | 36 | 31 | 29 | 30 | 29 | 28 | 28 | 1837 | 8 | 8 | 330 | 1 | 1 | 149 | 0 | 0 |

KECSKEMÉT VÁROS STRATÉGIAI ZAJTÉRKÉPÉNEK FELÜLVIZSGÁLATA

| | | | | | | | | | | | | | | | | | | | | | |
|------|---|-------------------|---|----|----|----|----|----|----|----|----|----|------|----|----|-----|----|---|-----|---|---|
| 1844 | 2 | Jász utca | B | 36 | 35 | 36 | 31 | 29 | 30 | 29 | 28 | 28 | 1837 | 8 | 8 | 330 | 1 | 1 | 149 | 0 | 0 |
| 1845 | 2 | Jász utca | B | 36 | 35 | 36 | 31 | 29 | 30 | 29 | 28 | 28 | 1837 | 8 | 8 | 330 | 1 | 1 | 149 | 0 | 0 |
| 1846 | 2 | Jász utca | B | 36 | 35 | 36 | 31 | 29 | 30 | 29 | 28 | 28 | 1837 | 8 | 8 | 330 | 1 | 1 | 149 | 0 | 0 |
| 1847 | 2 | Jász utca | B | 36 | 35 | 36 | 31 | 29 | 30 | 29 | 28 | 28 | 1837 | 8 | 8 | 330 | 1 | 1 | 149 | 0 | 0 |
| 1848 | 2 | Serfőző utca | B | 36 | 36 | 37 | 31 | 31 | 31 | 29 | 29 | 29 | 500 | 20 | 40 | 105 | 3 | 4 | 23 | 2 | 3 |
| 1849 | 2 | Margaréta utca | C | 32 | 32 | 33 | 27 | 27 | 28 | 26 | 26 | 26 | 500 | 20 | 40 | 105 | 3 | 4 | 23 | 2 | 3 |
| 1850 | 2 | Margaréta utca | C | 32 | 32 | 33 | 27 | 27 | 28 | 26 | 26 | 26 | 500 | 20 | 40 | 105 | 3 | 4 | 23 | 2 | 3 |
| 1851 | 2 | Domby Lajos utca | B | 36 | 36 | 37 | 31 | 31 | 31 | 29 | 29 | 29 | 500 | 20 | 40 | 105 | 3 | 4 | 23 | 2 | 3 |
| 1852 | 2 | Domby Lajos utca | E | 36 | 36 | 37 | 31 | 31 | 31 | 29 | 29 | 29 | 500 | 20 | 40 | 105 | 3 | 4 | 23 | 2 | 3 |
| 1853 | 2 | Irinyi utca | C | 36 | 36 | 37 | 31 | 31 | 31 | 29 | 29 | 29 | 500 | 20 | 40 | 105 | 3 | 4 | 23 | 2 | 3 |
| 1854 | 2 | Irinyi utca | C | 36 | 36 | 37 | 31 | 31 | 31 | 29 | 29 | 29 | 500 | 20 | 40 | 105 | 3 | 4 | 23 | 2 | 3 |
| 1855 | 1 | Klauzál Gábor tér | B | 36 | 36 | 37 | 31 | 31 | 31 | 29 | 29 | 29 | 500 | 20 | 40 | 105 | 3 | 4 | 23 | 2 | 3 |
| 1856 | 2 | Szimferopol tér | C | 36 | 36 | 37 | 31 | 31 | 31 | 29 | 29 | 29 | 500 | 20 | 40 | 105 | 3 | 4 | 23 | 2 | 3 |
| 1857 | 2 | Kossuth körút | A | 36 | 36 | 37 | 31 | 31 | 31 | 29 | 29 | 29 | 1200 | 20 | 40 | 252 | 3 | 4 | 54 | 2 | 3 |
| 1858 | 1 | Csokonai utca | E | 36 | 36 | 37 | 31 | 31 | 31 | 29 | 29 | 29 | 500 | 20 | 10 | 105 | 3 | 1 | 23 | 2 | 1 |
| 1859 | 2 | Hajdú utca | E | 36 | 36 | 37 | 31 | 31 | 31 | 29 | 29 | 29 | 500 | 20 | 10 | 105 | 3 | 1 | 23 | 2 | 1 |
| 1860 | 2 | Déryné utca | E | 36 | 36 | 37 | 31 | 31 | 31 | 29 | 29 | 29 | 500 | 10 | 10 | 105 | 2 | 1 | 23 | 1 | 1 |
| 1861 | 2 | Nyitra utca | C | 36 | 35 | 36 | 31 | 29 | 30 | 29 | 28 | 28 | 482 | 0 | 0 | 86 | 0 | 0 | 39 | 0 | 0 |
| 1862 | 2 | Nyitra utca | B | 25 | 24 | 25 | 21 | 20 | 21 | 20 | 19 | 20 | 482 | 0 | 0 | 86 | 0 | 0 | 39 | 0 | 0 |
| 1863 | 2 | Nyitra utca | B | 25 | 24 | 25 | 21 | 20 | 21 | 20 | 19 | 20 | 482 | 0 | 0 | 86 | 0 | 0 | 39 | 0 | 0 |
| 1864 | 2 | Nyitra utca | C | 36 | 36 | 37 | 31 | 31 | 31 | 29 | 29 | 29 | 482 | 0 | 0 | 86 | 0 | 0 | 39 | 0 | 0 |
| 1865 | 2 | Nyitra utca | A | 36 | 36 | 37 | 31 | 31 | 31 | 29 | 29 | 29 | 482 | 0 | 0 | 86 | 0 | 0 | 39 | 0 | 0 |
| 1866 | 2 | Attila utca | C | 36 | 36 | 37 | 31 | 31 | 31 | 29 | 29 | 29 | 500 | 10 | 10 | 105 | 2 | 1 | 23 | 1 | 1 |
| 1867 | 2 | Attila utca | C | 36 | 36 | 37 | 31 | 31 | 31 | 29 | 29 | 29 | 500 | 10 | 10 | 105 | 2 | 1 | 23 | 1 | 1 |
| 1868 | 2 | Attila utca | C | 36 | 36 | 37 | 31 | 31 | 31 | 29 | 29 | 29 | 500 | 10 | 10 | 105 | 2 | 1 | 23 | 1 | 1 |
| 1869 | 2 | Lajta utca | B | 36 | 36 | 37 | 31 | 31 | 31 | 29 | 29 | 29 | 500 | 10 | 10 | 105 | 2 | 1 | 23 | 1 | 1 |
| 1870 | 2 | Vikár Béla utca | B | 36 | 36 | 37 | 31 | 31 | 31 | 29 | 29 | 29 | 500 | 10 | 10 | 105 | 2 | 1 | 23 | 1 | 1 |
| 1871 | 2 | Serfőző utca | B | 36 | 36 | 37 | 31 | 31 | 31 | 29 | 29 | 29 | 500 | 10 | 10 | 105 | 2 | 1 | 23 | 1 | 1 |
| 1872 | 2 | Serfőző utca | B | 36 | 36 | 37 | 31 | 31 | 31 | 29 | 29 | 29 | 500 | 10 | 10 | 105 | 2 | 1 | 23 | 1 | 1 |
| 1873 | 2 | Serfőző utca | B | 36 | 36 | 37 | 31 | 31 | 31 | 29 | 29 | 29 | 500 | 10 | 10 | 105 | 2 | 1 | 23 | 1 | 1 |
| 1874 | 2 | Szárny utca | D | 36 | 36 | 37 | 31 | 31 | 31 | 29 | 29 | 29 | 500 | 10 | 20 | 105 | 2 | 2 | 23 | 1 | 2 |
| 1875 | 2 | Bánffy utca | D | 36 | 36 | 37 | 31 | 31 | 31 | 29 | 29 | 29 | 500 | 10 | 20 | 105 | 2 | 2 | 23 | 1 | 2 |
| 1876 | 2 | Bánffy utca | C | 36 | 36 | 37 | 31 | 31 | 31 | 29 | 29 | 29 | 500 | 10 | 20 | 105 | 2 | 2 | 23 | 1 | 2 |
| 1877 | 1 | Árok utca | C | 36 | 36 | 37 | 31 | 31 | 31 | 29 | 29 | 29 | 500 | 10 | 20 | 105 | 2 | 2 | 23 | 1 | 2 |
| 1878 | 2 | Márvány utca | A | 33 | 33 | 34 | 28 | 28 | 29 | 27 | 27 | 27 | 500 | 20 | 40 | 105 | 3 | 4 | 23 | 2 | 3 |
| 1879 | 2 | Gázló utca | C | 19 | 18 | 19 | 16 | 15 | 16 | 15 | 14 | 15 | 3667 | 16 | 19 | 660 | 2 | 3 | 297 | 1 | 1 |
| 1880 | 2 | Alpár utca | A | 26 | 24 | 25 | 22 | 21 | 21 | 20 | 20 | 20 | 482 | 0 | 0 | 86 | 0 | 0 | 39 | 0 | 3 |
| 1881 | 2 | Alpár utca | A | 26 | 24 | 25 | 22 | 21 | 21 | 20 | 20 | 20 | 482 | 0 | 0 | 86 | 0 | 0 | 39 | 0 | 0 |
| 1882 | 2 | Alpár utca | A | 30 | 29 | 30 | 26 | 24 | 25 | 24 | 23 | 24 | 482 | 0 | 0 | 86 | 0 | 0 | 39 | 0 | 0 |
| 1883 | 2 | Nagy László utca | E | 36 | 36 | 37 | 31 | 31 | 31 | 29 | 29 | 29 | 500 | 20 | 40 | 105 | 3 | 4 | 23 | 2 | 3 |
| 1884 | 2 | Nagy László utca | B | 36 | 36 | 37 | 31 | 31 | 31 | 29 | 29 | 29 | 500 | 20 | 40 | 105 | 3 | 4 | 23 | 2 | 3 |
| 1885 | 2 | Búzavirág utca | C | 36 | 35 | 36 | 31 | 29 | 30 | 29 | 28 | 28 | 1200 | 80 | 40 | 252 | 14 | 4 | 54 | 8 | 3 |
| 1886 | 2 | Búzavirág utca | C | 36 | 35 | 36 | 31 | 29 | 30 | 29 | 28 | 28 | 1200 | 80 | 40 | 252 | 14 | 4 | 54 | 8 | 3 |
| 1887 | 2 | Búzavirág utca | D | 36 | 35 | 36 | 31 | 29 | 30 | 29 | 28 | 28 | 1200 | 80 | 40 | 252 | 14 | 4 | 54 | 8 | 3 |

KECSKEMÉT VÁROS STRATÉGIAI ZAJTÉRKÉPÉNEK FELÜLVIZSGÁLATA

| | | | | | | | | | | | | | | | | | | | | | |
|------|---|--------------------------|---|----|----|----|----|----|----|----|----|----|------|-----|-----|------|----|----|-----|----|----|
| 1888 | 2 | Búzavirág utca | D | 36 | 35 | 36 | 31 | 29 | 30 | 29 | 28 | 28 | 1200 | 80 | 40 | 252 | 14 | 4 | 54 | 8 | 3 |
| 1889 | 2 | Búzavirág utca | C | 36 | 35 | 36 | 31 | 29 | 30 | 29 | 28 | 28 | 1200 | 80 | 40 | 252 | 14 | 4 | 54 | 8 | 3 |
| 1890 | 2 | Búzavirág utca | D | 36 | 35 | 36 | 31 | 29 | 30 | 29 | 28 | 28 | 1200 | 80 | 40 | 252 | 14 | 4 | 54 | 8 | 3 |
| 1891 | 2 | Búzavirág utca | D | 36 | 35 | 36 | 31 | 29 | 30 | 29 | 28 | 28 | 1200 | 80 | 40 | 252 | 14 | 4 | 54 | 8 | 3 |
| 1892 | 2 | Beretvás köz | C | 43 | 43 | 44 | 37 | 37 | 37 | 35 | 34 | 35 | 6300 | 150 | 100 | 1323 | 26 | 10 | 284 | 16 | 8 |
| 1893 | 2 | Juhász utca | B | 36 | 35 | 36 | 31 | 29 | 30 | 29 | 28 | 28 | 2839 | 69 | 60 | 511 | 11 | 9 | 230 | 5 | 4 |
| 1894 | 2 | Juhász utca | B | 36 | 35 | 36 | 31 | 29 | 30 | 29 | 28 | 28 | 2839 | 69 | 60 | 511 | 11 | 9 | 230 | 5 | 32 |
| 1895 | 2 | Olt utca | E | 36 | 36 | 37 | 31 | 31 | 31 | 29 | 29 | 29 | 500 | 10 | 10 | 105 | 2 | 1 | 23 | 1 | 1 |
| 1896 | 2 | Faragó Béla fasor | E | 36 | 36 | 37 | 31 | 31 | 31 | 29 | 29 | 29 | 500 | 20 | 40 | 105 | 3 | 4 | 23 | 2 | 3 |
| 1897 | 2 | Ybl Miklós utca | C | 36 | 36 | 37 | 31 | 31 | 31 | 29 | 29 | 29 | 500 | 20 | 40 | 105 | 3 | 4 | 23 | 2 | 3 |
| 1898 | 1 | Perc utca | B | 36 | 36 | 37 | 31 | 31 | 31 | 29 | 29 | 29 | 200 | 10 | 10 | 42 | 2 | 1 | 9 | 1 | 1 |
| 1899 | 1 | Szlemenics utca | B | 36 | 36 | 37 | 31 | 31 | 31 | 29 | 29 | 29 | 500 | 10 | 20 | 105 | 2 | 2 | 23 | 1 | 2 |
| 1900 | 1 | Csáky utca | C | 36 | 36 | 37 | 31 | 31 | 31 | 29 | 29 | 29 | 500 | 20 | 10 | 105 | 3 | 1 | 23 | 2 | 1 |
| 1901 | 1 | Csáky utca | C | 36 | 36 | 37 | 31 | 31 | 31 | 29 | 29 | 29 | 500 | 20 | 10 | 105 | 3 | 1 | 23 | 2 | 1 |
| 1902 | 2 | Lórántffy Zsuzsanna utca | E | 36 | 36 | 37 | 31 | 31 | 31 | 29 | 29 | 30 | 1200 | 20 | 40 | 252 | 3 | 4 | 54 | 2 | 3 |
| 1903 | 2 | Lórántffy Zsuzsanna utca | E | 36 | 36 | 37 | 31 | 31 | 31 | 29 | 29 | 30 | 1200 | 20 | 40 | 252 | 3 | 4 | 54 | 2 | 3 |
| 1904 | 2 | Eötvös utca | B | 36 | 36 | 37 | 31 | 31 | 31 | 29 | 29 | 29 | 1200 | 20 | 40 | 252 | 3 | 4 | 54 | 2 | 3 |
| 1905 | 1 | Ferenczy utca | E | 36 | 36 | 37 | 31 | 31 | 31 | 29 | 29 | 29 | 200 | 10 | 10 | 42 | 2 | 1 | 9 | 1 | 1 |
| 1906 | 2 | Hold utca | B | 36 | 36 | 37 | 31 | 31 | 31 | 29 | 29 | 29 | 200 | 10 | 10 | 42 | 2 | 1 | 9 | 1 | 1 |
| 1907 | 2 | Szamos utca | B | 36 | 36 | 37 | 31 | 31 | 31 | 29 | 29 | 29 | 500 | 10 | 10 | 105 | 2 | 1 | 23 | 1 | 1 |
| 1908 | 2 | Aradi vértanúk tere | C | 36 | 36 | 37 | 31 | 31 | 31 | 29 | 29 | 29 | 500 | 20 | 40 | 105 | 3 | 4 | 23 | 2 | 3 |
| 1909 | 2 | Aradi vértanúk tere | C | 36 | 36 | 37 | 31 | 31 | 31 | 29 | 29 | 29 | 500 | 20 | 40 | 105 | 3 | 4 | 23 | 2 | 3 |
| 1910 | 2 | Csongrádi út | A | 36 | 35 | 36 | 31 | 29 | 30 | 29 | 28 | 28 | 2943 | 64 | 55 | 492 | 10 | 8 | 239 | 5 | 4 |
| 1911 | 2 | Csongrádi út | B | 36 | 35 | 36 | 31 | 29 | 30 | 29 | 28 | 28 | 2943 | 64 | 55 | 492 | 10 | 8 | 239 | 5 | 4 |
| 1912 | 2 | Csongrádi út | B | 36 | 35 | 36 | 31 | 29 | 30 | 29 | 28 | 28 | 2943 | 64 | 55 | 492 | 10 | 8 | 239 | 5 | 4 |
| 1913 | 2 | Csongrádi út | B | 36 | 35 | 36 | 31 | 29 | 30 | 29 | 28 | 28 | 2943 | 64 | 55 | 492 | 10 | 8 | 239 | 5 | 4 |
| 1914 | 2 | Csongrádi út | B | 36 | 35 | 36 | 31 | 29 | 30 | 29 | 28 | 28 | 5000 | 10 | 20 | 1050 | 2 | 2 | 225 | 1 | 2 |
| 1915 | 2 | Csongrádi út | D | 36 | 35 | 36 | 31 | 29 | 30 | 29 | 28 | 28 | 5000 | 10 | 20 | 1050 | 2 | 2 | 225 | 1 | 2 |
| 1916 | 2 | Kazinczy utca | C | 36 | 36 | 37 | 31 | 31 | 31 | 29 | 29 | 29 | 500 | 10 | 20 | 105 | 2 | 2 | 23 | 1 | 2 |
| 1917 | 1 | Jósika utca | B | 36 | 36 | 37 | 31 | 31 | 31 | 29 | 29 | 29 | 500 | 10 | 20 | 105 | 2 | 2 | 23 | 1 | 2 |
| 1918 | 2 | Nefelejcs utca | D | 36 | 36 | 37 | 31 | 31 | 31 | 29 | 29 | 29 | 500 | 10 | 20 | 105 | 2 | 2 | 23 | 1 | 2 |
| 1919 | 2 | Szarvas utca | D | 36 | 36 | 37 | 31 | 31 | 31 | 29 | 29 | 29 | 500 | 10 | 20 | 105 | 2 | 2 | 23 | 1 | 2 |
| 1920 | 2 | Szarvas utca | D | 36 | 36 | 37 | 31 | 31 | 31 | 29 | 29 | 29 | 500 | 10 | 20 | 105 | 2 | 2 | 23 | 1 | 2 |
| 1921 | 2 | Szarvas utca | B | 36 | 36 | 37 | 31 | 31 | 31 | 29 | 29 | 29 | 500 | 10 | 20 | 105 | 2 | 2 | 23 | 1 | 2 |
| 1922 | 1 | Óz utca | C | 36 | 36 | 37 | 31 | 31 | 31 | 29 | 29 | 29 | 500 | 10 | 20 | 105 | 2 | 2 | 23 | 1 | 2 |
| 1923 | 1 | Óz utca | C | 36 | 36 | 37 | 31 | 31 | 31 | 29 | 29 | 29 | 500 | 10 | 20 | 105 | 2 | 2 | 23 | 1 | 2 |
| 1924 | 1 | Budai utca | C | 36 | 36 | 37 | 31 | 31 | 31 | 29 | 29 | 29 | 500 | 10 | 20 | 105 | 2 | 2 | 23 | 1 | 2 |
| 1925 | 2 | Budai utca | E | 36 | 36 | 37 | 31 | 31 | 31 | 29 | 29 | 29 | 500 | 10 | 20 | 105 | 2 | 2 | 23 | 1 | 2 |
| 1926 | 2 | Erdősi Imre utca | E | 36 | 36 | 37 | 31 | 31 | 31 | 29 | 29 | 29 | 500 | 10 | 20 | 105 | 2 | 2 | 23 | 1 | 2 |
| 1927 | 2 | Erdősi Imre utca | E | 36 | 36 | 37 | 31 | 31 | 31 | 29 | 29 | 29 | 500 | 10 | 20 | 105 | 2 | 2 | 23 | 1 | 2 |
| 1928 | 1 | Wesselényi utca | B | 36 | 36 | 37 | 31 | 31 | 31 | 29 | 29 | 29 | 500 | 10 | 20 | 105 | 2 | 2 | 23 | 1 | 2 |
| 1929 | 1 | Wesselényi utca | B | 36 | 36 | 37 | 31 | 31 | 31 | 29 | 29 | 29 | 500 | 10 | 20 | 105 | 2 | 2 | 23 | 1 | 2 |
| 1930 | 2 | Bocskai utca | B | 36 | 36 | 37 | 31 | 31 | 31 | 29 | 29 | 29 | 500 | 20 | 10 | 105 | 3 | 1 | 23 | 2 | 1 |
| 1931 | 2 | Bocskai utca | B | 36 | 36 | 37 | 31 | 31 | 31 | 29 | 29 | 29 | 500 | 20 | 10 | 105 | 3 | 1 | 23 | 2 | 1 |

KECSKEMÉT VÁROS STRATÉGIAI ZAJTÉRKÉPÉNEK FELÜLVIZSGÁLATA

| | | | | | | | | | | | | | | | | | | | | | |
|------|---|----------------------|---|----|----|----|----|----|----|----|----|----|------|----|----|-----|---|---|-----|---|---|
| 1932 | 2 | Bocskai utca | C | 36 | 36 | 37 | 31 | 31 | 31 | 29 | 29 | 29 | 500 | 20 | 10 | 105 | 3 | 1 | 23 | 2 | 1 |
| 1933 | 2 | Bocskai utca | C | 36 | 36 | 37 | 31 | 31 | 31 | 29 | 29 | 29 | 500 | 20 | 10 | 105 | 3 | 1 | 23 | 2 | 1 |
| 1934 | 2 | Táncsics Mihály utca | B | 36 | 36 | 37 | 31 | 31 | 31 | 29 | 29 | 29 | 500 | 20 | 10 | 105 | 3 | 1 | 23 | 2 | 1 |
| 1935 | 2 | Tavaszi utca | B | 36 | 36 | 37 | 31 | 31 | 31 | 29 | 29 | 29 | 500 | 10 | 20 | 105 | 2 | 2 | 23 | 1 | 2 |
| 1936 | 2 | Mátyási utca | B | 36 | 36 | 37 | 31 | 31 | 31 | 29 | 29 | 29 | 500 | 10 | 20 | 105 | 2 | 2 | 23 | 1 | 2 |
| 1937 | 2 | Váczi János utca | B | 36 | 36 | 37 | 31 | 31 | 31 | 29 | 29 | 29 | 200 | 10 | 10 | 42 | 2 | 1 | 9 | 1 | 1 |
| 1938 | 2 | Török utca | A | 36 | 36 | 37 | 31 | 31 | 31 | 29 | 29 | 29 | 200 | 10 | 10 | 42 | 2 | 1 | 9 | 1 | 1 |
| 1939 | 2 | Mihó utca | C | 36 | 36 | 37 | 31 | 31 | 31 | 29 | 29 | 29 | 500 | 20 | 20 | 105 | 3 | 2 | 23 | 2 | 2 |
| 1940 | 2 | Mihó utca | C | 36 | 36 | 37 | 31 | 31 | 31 | 29 | 29 | 29 | 500 | 20 | 20 | 105 | 3 | 2 | 23 | 2 | 2 |
| 1941 | 1 | Margit utca | B | 36 | 36 | 37 | 31 | 31 | 31 | 29 | 29 | 29 | 500 | 20 | 20 | 105 | 3 | 2 | 23 | 2 | 2 |
| 1942 | 1 | Horváth Cirill tér | C | 36 | 36 | 37 | 31 | 31 | 31 | 29 | 29 | 29 | 2613 | 27 | 4 | 488 | 4 | 0 | 291 | 4 | 0 |
| 1943 | 1 | Luther köz | B | 36 | 36 | 37 | 31 | 31 | 31 | 29 | 29 | 29 | 500 | 10 | 10 | 105 | 2 | 1 | 23 | 1 | 1 |
| 1944 | 1 | Zimay László utca | B | 36 | 36 | 37 | 31 | 31 | 31 | 29 | 29 | 29 | 500 | 10 | 20 | 105 | 2 | 2 | 23 | 1 | 2 |
| 1945 | 1 | Vágó utca | D | 36 | 36 | 37 | 31 | 31 | 31 | 29 | 29 | 29 | 500 | 20 | 40 | 105 | 3 | 4 | 23 | 2 | 3 |
| 1946 | 1 | Vágó utca | C | 36 | 36 | 37 | 31 | 31 | 31 | 29 | 29 | 29 | 500 | 20 | 40 | 105 | 3 | 4 | 23 | 2 | 3 |
| 1947 | 2 | Erkel Ferenc utca | E | 36 | 36 | 37 | 31 | 31 | 31 | 29 | 29 | 29 | 200 | 10 | 10 | 42 | 2 | 1 | 9 | 1 | 1 |
| 1948 | 2 | Erkel Ferenc utca | B | 36 | 36 | 37 | 31 | 31 | 31 | 29 | 29 | 29 | 200 | 10 | 10 | 42 | 2 | 1 | 9 | 1 | 1 |
| 1949 | 2 | Czollner tér | B | 36 | 36 | 37 | 31 | 31 | 31 | 29 | 29 | 29 | 500 | 10 | 20 | 105 | 2 | 2 | 23 | 1 | 2 |
| 1950 | 2 | Czollner tér | B | 36 | 36 | 37 | 31 | 31 | 31 | 29 | 29 | 29 | 500 | 10 | 20 | 105 | 2 | 2 | 23 | 1 | 2 |
| 1951 | 2 | Zrínyi utca | C | 36 | 36 | 37 | 31 | 31 | 31 | 29 | 29 | 29 | 200 | 10 | 10 | 42 | 2 | 1 | 9 | 1 | 1 |
| 1952 | 2 | Rigó utca | A | 36 | 36 | 37 | 31 | 31 | 31 | 29 | 29 | 29 | 200 | 10 | 10 | 42 | 2 | 1 | 9 | 1 | 1 |
| 1953 | 1 | Katona József tér | E | 36 | 36 | 37 | 31 | 31 | 31 | 29 | 29 | 29 | 1200 | 10 | 20 | 252 | 2 | 2 | 54 | 1 | 2 |
| 1954 | 2 | Trombita utca | B | 36 | 36 | 37 | 31 | 31 | 31 | 29 | 29 | 29 | 1200 | 10 | 20 | 252 | 2 | 2 | 54 | 1 | 2 |
| 1955 | 2 | Reile Géza utca | B | 36 | 36 | 37 | 31 | 31 | 31 | 29 | 29 | 29 | 500 | 10 | 10 | 105 | 2 | 1 | 23 | 1 | 1 |
| 1956 | 2 | Dömötör utca | C | 36 | 36 | 37 | 31 | 31 | 31 | 29 | 29 | 29 | 200 | 10 | 10 | 42 | 2 | 1 | 9 | 1 | 1 |
| 1957 | 2 | Mezei utca | B | 36 | 36 | 37 | 31 | 31 | 31 | 29 | 29 | 29 | 200 | 10 | 10 | 42 | 2 | 1 | 9 | 1 | 1 |
| 1958 | 2 | Zsinór utca | A | 36 | 36 | 37 | 31 | 31 | 31 | 29 | 29 | 29 | 500 | 10 | 10 | 105 | 2 | 1 | 23 | 1 | 1 |
| 1959 | 2 | Zsinór utca | A | 36 | 36 | 37 | 31 | 31 | 31 | 29 | 29 | 29 | 500 | 10 | 10 | 105 | 2 | 1 | 23 | 1 | 1 |
| 1960 | 2 | Zsinór utca | A | 36 | 36 | 37 | 31 | 31 | 31 | 29 | 29 | 29 | 500 | 10 | 20 | 105 | 2 | 2 | 23 | 1 | 2 |
| 1961 | 2 | Zöldfa utca | A | 36 | 36 | 37 | 31 | 31 | 31 | 29 | 29 | 29 | 500 | 10 | 10 | 105 | 2 | 1 | 23 | 1 | 1 |
| 1962 | 2 | Zöldfa utca | A | 36 | 36 | 37 | 31 | 31 | 31 | 29 | 29 | 29 | 500 | 10 | 10 | 105 | 2 | 1 | 23 | 1 | 1 |
| 1963 | 2 | Zöldfa utca | E | 36 | 36 | 37 | 31 | 31 | 31 | 29 | 29 | 29 | 500 | 10 | 10 | 105 | 2 | 1 | 23 | 1 | 1 |
| 1964 | 2 | Zöldfa utca | E | 36 | 36 | 37 | 31 | 31 | 31 | 29 | 29 | 29 | 500 | 10 | 20 | 105 | 2 | 2 | 23 | 1 | 2 |
| 1965 | 2 | Zöldfa utca | C | 36 | 36 | 37 | 31 | 31 | 31 | 29 | 29 | 29 | 500 | 10 | 20 | 105 | 2 | 2 | 23 | 1 | 2 |
| 1966 | 2 | Zöldfa utca | C | 36 | 36 | 37 | 31 | 31 | 31 | 29 | 29 | 29 | 500 | 10 | 20 | 105 | 2 | 2 | 23 | 1 | 2 |
| 1967 | 2 | Kinizsi utca | D | 36 | 36 | 37 | 31 | 31 | 31 | 29 | 29 | 29 | 500 | 10 | 10 | 105 | 2 | 1 | 23 | 1 | 1 |
| 1968 | 2 | Fazekas köz | B | 36 | 36 | 37 | 31 | 31 | 31 | 29 | 29 | 29 | 500 | 10 | 20 | 105 | 2 | 2 | 23 | 1 | 2 |
| 1969 | 2 | Szegedi út | C | 36 | 36 | 37 | 31 | 31 | 31 | 29 | 29 | 29 | 500 | 10 | 10 | 105 | 2 | 1 | 23 | 1 | 1 |
| 1970 | 2 | Szabó Kálmán utca | B | 36 | 36 | 37 | 31 | 31 | 31 | 29 | 29 | 29 | 500 | 10 | 5 | 105 | 2 | 1 | 23 | 1 | 0 |
| 1971 | 2 | Hunyadi János utca | C | 36 | 36 | 37 | 31 | 31 | 31 | 29 | 29 | 29 | 500 | 10 | 10 | 105 | 2 | 1 | 23 | 1 | 1 |
| 1972 | 2 | Mátis Kálmán utca | B | 36 | 36 | 37 | 31 | 31 | 31 | 29 | 29 | 29 | 500 | 10 | 5 | 105 | 2 | 1 | 23 | 1 | 0 |
| 1973 | 2 | Garam utca | E | 36 | 36 | 37 | 31 | 31 | 31 | 29 | 29 | 29 | 500 | 10 | 10 | 105 | 2 | 1 | 23 | 1 | 1 |
| 1974 | 1 | Garam utca | C | 36 | 36 | 37 | 31 | 31 | 31 | 29 | 29 | 29 | 500 | 10 | 10 | 105 | 2 | 1 | 23 | 1 | 1 |
| 1975 | 2 | Serfőző utca | B | 36 | 36 | 37 | 31 | 31 | 31 | 29 | 29 | 29 | 500 | 10 | 10 | 105 | 2 | 1 | 23 | 1 | 1 |

KECSKEMÉT VÁROS STRATÉGIAI ZAJTÉRKÉPÉNEK FELÜLVIZSGÁLATA

| | | | | | | | | | | | | | | | | | | | | | |
|------|---|----------------------|---|----|----|----|----|----|----|----|----|----|------|----|-----|-----|----|----|----|---|---|
| 1976 | 2 | Serfőző utca | B | 36 | 36 | 37 | 31 | 31 | 31 | 29 | 29 | 29 | 500 | 10 | 10 | 105 | 2 | 1 | 23 | 1 | 1 |
| 1977 | 2 | Tihany utca | B | 36 | 36 | 37 | 31 | 31 | 31 | 29 | 29 | 29 | 500 | 20 | 40 | 105 | 3 | 4 | 23 | 2 | 3 |
| 1978 | 2 | Szövetség tér | B | 36 | 36 | 37 | 31 | 31 | 31 | 29 | 29 | 29 | 500 | 20 | 40 | 105 | 3 | 4 | 23 | 2 | 3 |
| 1979 | 2 | Szent Imre utca | B | 36 | 36 | 37 | 31 | 31 | 31 | 29 | 29 | 29 | 500 | 20 | 40 | 105 | 3 | 4 | 23 | 2 | 3 |
| 1980 | 2 | Szent Imre utca | C | 36 | 36 | 37 | 31 | 31 | 31 | 29 | 29 | 29 | 500 | 20 | 40 | 105 | 3 | 4 | 23 | 2 | 3 |
| 1981 | 2 | Sió utca | B | 36 | 36 | 37 | 31 | 31 | 31 | 29 | 29 | 29 | 500 | 20 | 40 | 105 | 3 | 4 | 23 | 2 | 3 |
| 1982 | 2 | Botond utca | E | 36 | 35 | 36 | 31 | 29 | 30 | 29 | 28 | 28 | 1600 | 10 | 10 | 336 | 2 | 1 | 72 | 1 | 1 |
| 1983 | 2 | Szondy utca | E | 36 | 36 | 37 | 31 | 31 | 31 | 29 | 29 | 29 | 500 | 10 | 20 | 105 | 2 | 2 | 23 | 1 | 2 |
| 1984 | 2 | Fürdő utca | C | 36 | 36 | 37 | 31 | 31 | 31 | 29 | 29 | 29 | 500 | 10 | 10 | 105 | 2 | 1 | 23 | 1 | 1 |
| 1985 | 2 | Fürdő utca | C | 36 | 36 | 37 | 31 | 31 | 31 | 29 | 29 | 29 | 500 | 10 | 10 | 105 | 2 | 1 | 23 | 1 | 1 |
| 1986 | 2 | Jégvirág utca | C | 36 | 36 | 37 | 31 | 31 | 31 | 29 | 29 | 29 | 500 | 20 | 40 | 105 | 3 | 4 | 23 | 2 | 3 |
| 1987 | 2 | Szimferopol tér | C | 36 | 36 | 37 | 31 | 31 | 31 | 29 | 29 | 29 | 500 | 20 | 40 | 105 | 3 | 4 | 23 | 2 | 3 |
| 1988 | 2 | Kodolányi János utca | E | 36 | 36 | 37 | 31 | 31 | 31 | 29 | 29 | 29 | 500 | 20 | 40 | 105 | 3 | 4 | 23 | 2 | 3 |
| 1989 | 2 | Kodolányi János utca | E | 36 | 36 | 37 | 31 | 31 | 31 | 29 | 29 | 29 | 500 | 20 | 40 | 105 | 3 | 4 | 23 | 2 | 3 |
| 1990 | 2 | Ferenczy Ida utca | E | 36 | 36 | 37 | 31 | 31 | 31 | 29 | 29 | 29 | 500 | 20 | 40 | 105 | 3 | 4 | 23 | 2 | 3 |
| 1991 | 2 | Ferenczy Ida utca | E | 36 | 36 | 37 | 31 | 31 | 31 | 29 | 29 | 29 | 500 | 20 | 40 | 105 | 3 | 4 | 23 | 2 | 3 |
| 1992 | 2 | Olimpia utca | D | 36 | 36 | 37 | 31 | 31 | 31 | 29 | 29 | 29 | 1200 | 80 | 100 | 252 | 14 | 10 | 54 | 8 | 8 |
| 1993 | 2 | Cimbalmos utca | B | 36 | 36 | 37 | 31 | 31 | 31 | 29 | 29 | 29 | 500 | 10 | 20 | 105 | 2 | 2 | 23 | 1 | 2 |
| 1994 | 2 | Cimbalmos utca | B | 36 | 36 | 37 | 31 | 31 | 31 | 29 | 29 | 29 | 500 | 10 | 20 | 105 | 2 | 2 | 23 | 1 | 2 |
| 1995 | 2 | Cimbalmos utca | B | 36 | 36 | 37 | 31 | 31 | 31 | 29 | 29 | 29 | 500 | 10 | 20 | 105 | 2 | 2 | 23 | 1 | 2 |
| 1996 | 2 | Borz utca | C | 36 | 36 | 37 | 31 | 31 | 31 | 29 | 29 | 29 | 500 | 10 | 20 | 105 | 2 | 2 | 23 | 1 | 2 |
| 1997 | 2 | Balay utca | D | 36 | 36 | 37 | 31 | 31 | 31 | 29 | 29 | 29 | 500 | 10 | 20 | 105 | 2 | 2 | 23 | 1 | 2 |
| 1998 | 2 | Galamb utca | D | 36 | 36 | 37 | 31 | 31 | 31 | 29 | 29 | 29 | 500 | 10 | 20 | 105 | 2 | 2 | 23 | 1 | 2 |
| 1999 | 2 | Galamb utca | C | 36 | 36 | 37 | 31 | 31 | 31 | 29 | 29 | 29 | 500 | 10 | 20 | 105 | 2 | 2 | 23 | 1 | 2 |
| 2000 | 2 | Kaszap utca | E | 36 | 36 | 37 | 31 | 31 | 31 | 29 | 29 | 29 | 1200 | 20 | 40 | 252 | 3 | 4 | 54 | 2 | 3 |
| 2001 | 2 | Kaszap utca | B | 36 | 36 | 37 | 31 | 31 | 31 | 29 | 29 | 29 | 1200 | 20 | 40 | 252 | 3 | 4 | 54 | 2 | 3 |
| 2002 | 2 | Kaszap utca | B | 36 | 36 | 37 | 31 | 31 | 31 | 29 | 29 | 29 | 1200 | 20 | 40 | 252 | 3 | 4 | 54 | 2 | 3 |
| 2003 | 2 | Kaszap utca | B | 36 | 36 | 37 | 31 | 31 | 31 | 29 | 29 | 29 | 1200 | 20 | 40 | 252 | 3 | 4 | 54 | 2 | 3 |
| 2004 | 2 | Kaszap utca | B | 36 | 36 | 37 | 31 | 31 | 31 | 29 | 29 | 29 | 1200 | 20 | 40 | 252 | 3 | 4 | 54 | 2 | 3 |
| 2005 | 2 | Kaszap utca | B | 36 | 36 | 37 | 31 | 31 | 31 | 29 | 29 | 29 | 1200 | 20 | 40 | 252 | 3 | 4 | 54 | 2 | 3 |
| 2006 | 2 | Kaszap utca | B | 36 | 36 | 37 | 31 | 31 | 31 | 29 | 29 | 29 | 1200 | 20 | 40 | 252 | 3 | 4 | 54 | 2 | 3 |
| 2007 | 2 | Mikes utca | B | 36 | 36 | 37 | 31 | 31 | 31 | 29 | 29 | 29 | 500 | 20 | 10 | 105 | 3 | 1 | 23 | 2 | 1 |
| 2008 | 1 | Nagykőrösi utca | E | 36 | 36 | 37 | 31 | 31 | 31 | 29 | 29 | 29 | 500 | 20 | 20 | 105 | 3 | 2 | 23 | 2 | 2 |
| 2009 | 1 | Nagykőrösi utca | E | 36 | 36 | 37 | 31 | 31 | 31 | 29 | 29 | 29 | 500 | 20 | 20 | 105 | 3 | 2 | 23 | 2 | 2 |
| 2010 | 2 | Nagykőrösi utca | E | 36 | 36 | 37 | 31 | 31 | 31 | 29 | 29 | 29 | 500 | 20 | 20 | 105 | 3 | 2 | 23 | 2 | 2 |
| 2011 | 2 | Nagykőrösi utca | E | 36 | 36 | 37 | 31 | 31 | 31 | 29 | 29 | 29 | 500 | 20 | 20 | 105 | 3 | 2 | 23 | 2 | 2 |
| 2012 | 2 | Fecske utca | E | 36 | 36 | 37 | 31 | 31 | 31 | 29 | 29 | 29 | 500 | 10 | 20 | 105 | 2 | 2 | 23 | 1 | 2 |
| 2013 | 2 | Fecske utca | B | 36 | 36 | 37 | 31 | 31 | 31 | 29 | 29 | 29 | 500 | 10 | 20 | 105 | 2 | 2 | 23 | 1 | 2 |
| 2014 | 1 | Fecske utca | C | 36 | 36 | 37 | 31 | 31 | 31 | 29 | 29 | 29 | 200 | 10 | 10 | 42 | 2 | 1 | 9 | 1 | 1 |
| 2015 | 2 | Tatay András utca | B | 36 | 36 | 37 | 31 | 31 | 31 | 29 | 29 | 29 | 500 | 10 | 20 | 105 | 2 | 2 | 23 | 1 | 2 |
| 2016 | 1 | Bercsényi utca | E | 36 | 36 | 37 | 31 | 31 | 31 | 29 | 29 | 29 | 500 | 10 | 20 | 105 | 2 | 2 | 23 | 1 | 2 |
| 2017 | 1 | Bercsényi utca | B | 36 | 36 | 37 | 31 | 31 | 31 | 29 | 29 | 29 | 500 | 10 | 20 | 105 | 2 | 2 | 23 | 1 | 2 |
| 2018 | 2 | Pacsirta utca | B | 36 | 36 | 37 | 31 | 31 | 31 | 29 | 29 | 29 | 200 | 10 | 10 | 42 | 2 | 1 | 9 | 1 | 1 |
| 2019 | 2 | Tompa Mihály utca | B | 36 | 36 | 37 | 31 | 31 | 31 | 29 | 29 | 29 | 500 | 20 | 20 | 105 | 3 | 2 | 23 | 2 | 2 |

KECSKEMÉT VÁROS STRATÉGIAI ZAJTÉRKÉPÉNEK FELÜLVIZSGÁLATA

| | | | | | | | | | | | | | | | | | | | | | |
|------|---|------------------------------|---|----|----|----|----|----|----|----|----|----|------|-----|-----|-----|----|----|-----|---|----|
| 2020 | 2 | Tompa Mihály utca | B | 36 | 36 | 37 | 31 | 31 | 31 | 29 | 29 | 29 | 500 | 20 | 20 | 105 | 3 | 2 | 23 | 2 | 2 |
| 2021 | 2 | Pásthly Károly utca | C | 36 | 36 | 37 | 31 | 31 | 31 | 29 | 29 | 29 | 500 | 20 | 20 | 105 | 3 | 2 | 23 | 2 | 2 |
| 2022 | 2 | Losonczy utca | C | 36 | 36 | 37 | 31 | 31 | 31 | 29 | 29 | 29 | 500 | 10 | 20 | 105 | 2 | 2 | 23 | 1 | 2 |
| 2023 | 2 | Losonczy utca | C | 36 | 36 | 37 | 31 | 31 | 31 | 29 | 29 | 29 | 500 | 10 | 20 | 105 | 2 | 2 | 23 | 1 | 2 |
| 2024 | 2 | Kecskeméti Végh Mihály tér | E | 36 | 36 | 37 | 31 | 31 | 31 | 29 | 29 | 29 | 500 | 20 | 20 | 105 | 3 | 2 | 23 | 2 | 2 |
| 2025 | 2 | Fráter György utca | B | 36 | 36 | 37 | 31 | 31 | 31 | 29 | 29 | 29 | 500 | 20 | 20 | 105 | 3 | 2 | 23 | 2 | 2 |
| 2026 | 2 | Fráter György utca | B | 36 | 36 | 37 | 31 | 31 | 31 | 29 | 29 | 29 | 500 | 20 | 20 | 105 | 3 | 2 | 23 | 2 | 2 |
| 2027 | 2 | Fráter György utca | B | 36 | 36 | 37 | 31 | 31 | 31 | 29 | 29 | 29 | 500 | 20 | 20 | 105 | 3 | 2 | 23 | 2 | 2 |
| 2028 | 2 | Piaristák tere | B | 36 | 36 | 37 | 31 | 31 | 31 | 29 | 29 | 29 | 500 | 20 | 20 | 105 | 3 | 2 | 23 | 2 | 2 |
| 2029 | 2 | Kápolna utca | B | 36 | 35 | 36 | 31 | 29 | 30 | 29 | 28 | 28 | 4056 | 114 | 263 | 730 | 18 | 41 | 329 | 9 | 21 |
| 2030 | 2 | Kápolna utca | B | 36 | 35 | 36 | 31 | 29 | 30 | 29 | 28 | 28 | 4056 | 114 | 263 | 730 | 18 | 41 | 329 | 9 | 21 |
| 2031 | 2 | Kápolna utca | B | 36 | 35 | 36 | 31 | 29 | 30 | 29 | 28 | 28 | 4056 | 114 | 263 | 730 | 18 | 41 | 329 | 9 | 21 |
| 2032 | 2 | Kápolna utca | B | 36 | 35 | 36 | 31 | 29 | 30 | 29 | 28 | 28 | 4056 | 114 | 263 | 730 | 18 | 41 | 329 | 9 | 21 |
| 2033 | 1 | Simonyi utca | B | 36 | 36 | 37 | 31 | 31 | 31 | 29 | 29 | 29 | 500 | 10 | 20 | 105 | 2 | 2 | 23 | 1 | 2 |
| 2034 | 1 | Bibó István utca | B | 36 | 36 | 37 | 31 | 31 | 31 | 29 | 29 | 29 | 500 | 20 | 40 | 105 | 3 | 4 | 23 | 2 | 3 |
| 2035 | 2 | Hosszú utca | B | 36 | 36 | 37 | 31 | 31 | 31 | 29 | 29 | 29 | 1200 | 80 | 100 | 252 | 14 | 10 | 54 | 8 | 8 |
| 2036 | 1 | Hosszú utca | C | 36 | 36 | 37 | 31 | 31 | 31 | 29 | 29 | 29 | 1200 | 80 | 100 | 252 | 14 | 10 | 54 | 8 | 8 |
| 2037 | 2 | Gáspár András körút | C | 36 | 36 | 37 | 31 | 31 | 31 | 29 | 29 | 29 | 1200 | 80 | 100 | 252 | 14 | 10 | 54 | 8 | 8 |
| 2038 | 1 | Hoffmann János utca | D | 36 | 36 | 37 | 31 | 31 | 31 | 29 | 29 | 29 | 1200 | 80 | 100 | 252 | 14 | 10 | 54 | 8 | 8 |
| 2039 | 1 | Hoffmann János utca | B | 36 | 36 | 37 | 31 | 31 | 31 | 29 | 29 | 29 | 1200 | 80 | 100 | 252 | 14 | 10 | 54 | 8 | 8 |
| 2040 | 1 | Hoffmann János utca | B | 36 | 36 | 37 | 31 | 31 | 31 | 29 | 29 | 29 | 1200 | 80 | 100 | 252 | 14 | 10 | 54 | 8 | 8 |
| 2041 | 2 | Piszekút tér | C | 36 | 35 | 36 | 31 | 29 | 30 | 29 | 28 | 28 | 500 | 10 | 20 | 105 | 2 | 2 | 23 | 1 | 2 |
| 2042 | 2 | Fűzfa utca | C | 36 | 35 | 36 | 31 | 29 | 30 | 29 | 28 | 28 | 500 | 10 | 20 | 105 | 2 | 2 | 23 | 1 | 2 |
| 2043 | 2 | Fűzfa utca | C | 36 | 35 | 36 | 31 | 29 | 30 | 29 | 28 | 28 | 500 | 10 | 20 | 105 | 2 | 2 | 23 | 1 | 2 |
| 2044 | 1 | Kőfaragó utca | B | 36 | 36 | 37 | 31 | 31 | 31 | 29 | 29 | 29 | 200 | 10 | 10 | 42 | 2 | 1 | 9 | 1 | 1 |
| 2045 | 1 | Kalap utca | B | 36 | 36 | 37 | 31 | 31 | 31 | 29 | 29 | 29 | 200 | 10 | 10 | 42 | 2 | 1 | 9 | 1 | 1 |
| 2046 | 2 | Ótemető utca | C | 36 | 36 | 37 | 31 | 31 | 31 | 29 | 29 | 29 | 200 | 10 | 10 | 42 | 2 | 1 | 9 | 1 | 1 |
| 2047 | 2 | Bajcsy-Zsilinszky Endre krt. | B | 36 | 35 | 36 | 31 | 29 | 30 | 29 | 28 | 28 | 3000 | 50 | 50 | 630 | 9 | 5 | 135 | 5 | 4 |
| 2048 | 2 | Bajcsy-Zsilinszky Endre krt. | B | 36 | 35 | 36 | 31 | 29 | 30 | 29 | 28 | 28 | 3084 | 50 | 56 | 555 | 8 | 8 | 250 | 4 | 3 |
| 2049 | 2 | Burga utca | C | 36 | 36 | 37 | 31 | 31 | 31 | 29 | 29 | 29 | 500 | 10 | 10 | 105 | 2 | 1 | 23 | 1 | 1 |
| 2050 | 2 | Burga utca | C | 36 | 36 | 37 | 31 | 31 | 31 | 29 | 29 | 29 | 500 | 10 | 10 | 105 | 2 | 1 | 23 | 1 | 1 |
| 2051 | 2 | Muraközy János utca | D | 36 | 36 | 37 | 31 | 31 | 31 | 29 | 29 | 29 | 500 | 10 | 10 | 105 | 2 | 1 | 23 | 1 | 1 |
| 2052 | 2 | Zápolya János utca | B | 36 | 36 | 37 | 31 | 31 | 31 | 29 | 29 | 29 | 1200 | 20 | 40 | 252 | 3 | 4 | 54 | 2 | 3 |
| 2053 | 2 | Zápolya János utca | A | 36 | 36 | 37 | 31 | 31 | 31 | 29 | 29 | 29 | 1200 | 20 | 40 | 252 | 3 | 4 | 54 | 2 | 3 |
| 2054 | 2 | Zápolya János utca | A | 36 | 36 | 37 | 31 | 31 | 31 | 29 | 29 | 29 | 1200 | 20 | 40 | 252 | 3 | 4 | 54 | 2 | 3 |
| 2055 | 2 | Katona József utca | B | 36 | 36 | 37 | 31 | 31 | 31 | 29 | 29 | 29 | 500 | 10 | 20 | 105 | 2 | 2 | 23 | 1 | 2 |
| 2056 | 2 | Katona József utca | B | 36 | 36 | 37 | 31 | 31 | 31 | 29 | 29 | 29 | 500 | 10 | 20 | 105 | 2 | 2 | 23 | 1 | 2 |
| 2057 | 2 | Katona József utca | C | 36 | 36 | 37 | 31 | 31 | 31 | 29 | 29 | 29 | 500 | 10 | 20 | 105 | 2 | 2 | 23 | 1 | 2 |
| 2058 | 2 | László Károly utca | A | 36 | 36 | 37 | 31 | 31 | 31 | 29 | 29 | 29 | 730 | 1 | 0 | 122 | 0 | 0 | 59 | 0 | 0 |
| 2059 | 2 | Sulyok utca | B | 36 | 36 | 37 | 31 | 31 | 31 | 29 | 29 | 29 | 500 | 10 | 20 | 105 | 2 | 2 | 23 | 1 | 2 |
| 2060 | 2 | Csóka utca | D | 36 | 36 | 37 | 31 | 31 | 31 | 29 | 29 | 29 | 500 | 10 | 20 | 105 | 2 | 2 | 23 | 1 | 2 |
| 2061 | 2 | Czollner tér | B | 36 | 36 | 37 | 31 | 31 | 31 | 29 | 29 | 29 | 500 | 10 | 20 | 105 | 2 | 2 | 23 | 1 | 2 |
| 2062 | 2 | Sarkantyú utca | C | 36 | 36 | 37 | 31 | 31 | 31 | 29 | 29 | 29 | 200 | 10 | 10 | 42 | 2 | 1 | 9 | 1 | 1 |
| 2063 | 2 | Sarkantyú utca | C | 36 | 36 | 37 | 31 | 31 | 31 | 29 | 29 | 29 | 200 | 10 | 10 | 42 | 2 | 1 | 9 | 1 | 1 |

KECSKEMÉT VÁROS STRATÉGIAI ZAJTÉRKÉPÉNEK FELÜLVIZSGÁLATA

| | | | | | | | | | | | | | | | | | | | | | |
|------|---|-----------------------|---|----|----|----|----|----|----|----|----|----|------|-----|-----|------|----|----|-----|----|----|
| 2064 | 2 | Sarkantyú utca | C | 36 | 36 | 37 | 31 | 31 | 31 | 29 | 29 | 29 | 200 | 10 | 10 | 42 | 2 | 1 | 9 | 1 | 1 |
| 2065 | 2 | Dankó Pista utca | A | 36 | 36 | 37 | 31 | 31 | 31 | 29 | 29 | 29 | 500 | 10 | 10 | 105 | 2 | 1 | 23 | 1 | 1 |
| 2066 | 2 | Dankó Pista utca | A | 36 | 36 | 37 | 31 | 31 | 31 | 29 | 29 | 29 | 500 | 10 | 10 | 105 | 2 | 1 | 23 | 1 | 1 |
| 2067 | 2 | Dankó Pista utca | C | 36 | 36 | 37 | 31 | 31 | 31 | 29 | 29 | 29 | 500 | 10 | 10 | 105 | 2 | 1 | 23 | 1 | 1 |
| 2068 | 2 | Gödröstemető utca | A | 36 | 36 | 37 | 31 | 31 | 31 | 29 | 29 | 29 | 500 | 10 | 10 | 105 | 2 | 1 | 23 | 1 | 1 |
| 2069 | 2 | Vasút utca | B | 36 | 35 | 36 | 31 | 29 | 30 | 29 | 28 | 28 | 273 | 14 | 45 | 49 | 2 | 7 | 22 | 1 | 3 |
| 2070 | 2 | Vasút utca | C | 36 | 35 | 36 | 31 | 29 | 30 | 29 | 28 | 28 | 273 | 14 | 45 | 49 | 2 | 7 | 22 | 1 | 3 |
| 2071 | 2 | Radnóti Miklós utca | B | 36 | 36 | 37 | 31 | 31 | 31 | 29 | 29 | 29 | 500 | 20 | 40 | 105 | 3 | 4 | 23 | 2 | 3 |
| 2072 | 2 | Tömörkény István utca | B | 36 | 36 | 37 | 31 | 31 | 31 | 29 | 29 | 29 | 500 | 20 | 40 | 105 | 3 | 4 | 23 | 2 | 3 |
| 2073 | 2 | Klauzál Gábor tér | E | 36 | 36 | 37 | 31 | 31 | 31 | 29 | 29 | 29 | 500 | 20 | 40 | 105 | 3 | 4 | 23 | 2 | 3 |
| 2074 | 2 | Lánchíd utca | D | 36 | 36 | 37 | 31 | 31 | 31 | 29 | 29 | 29 | 500 | 20 | 40 | 105 | 3 | 4 | 23 | 2 | 3 |
| 2075 | 2 | Szimferopol tér | D | 36 | 36 | 37 | 31 | 31 | 31 | 29 | 29 | 29 | 500 | 20 | 40 | 105 | 3 | 4 | 23 | 2 | 3 |
| 2076 | 2 | Aradi vértanúk tere | D | 36 | 36 | 37 | 31 | 31 | 31 | 29 | 29 | 29 | 500 | 20 | 40 | 105 | 3 | 4 | 23 | 2 | 3 |
| 2077 | 2 | Bihar utca | D | 36 | 36 | 37 | 31 | 31 | 31 | 29 | 29 | 29 | 500 | 20 | 40 | 105 | 3 | 4 | 23 | 2 | 3 |
| 2078 | 2 | Bihar utca | B | 36 | 36 | 37 | 31 | 31 | 31 | 29 | 29 | 29 | 500 | 20 | 40 | 105 | 3 | 4 | 23 | 2 | 3 |
| 2079 | 2 | Bihar utca | B | 36 | 36 | 37 | 31 | 31 | 31 | 29 | 29 | 29 | 500 | 20 | 40 | 105 | 3 | 4 | 23 | 2 | 3 |
| 2080 | 2 | Bihar utca | B | 36 | 36 | 37 | 31 | 31 | 31 | 29 | 29 | 29 | 500 | 20 | 40 | 105 | 3 | 4 | 23 | 2 | 3 |
| 2081 | 2 | Mathiász János utca | B | 36 | 36 | 37 | 31 | 31 | 31 | 29 | 29 | 29 | 500 | 20 | 40 | 105 | 3 | 4 | 23 | 2 | 3 |
| 2082 | 2 | Mathiász János utca | B | 36 | 36 | 37 | 31 | 31 | 31 | 29 | 29 | 29 | 500 | 20 | 40 | 105 | 3 | 4 | 23 | 2 | 3 |
| 2083 | 2 | Petúr bán utca | E | 36 | 36 | 37 | 31 | 31 | 31 | 29 | 29 | 29 | 500 | 20 | 40 | 105 | 3 | 4 | 23 | 2 | 3 |
| 2084 | 2 | Petúr bán utca | E | 36 | 36 | 37 | 31 | 31 | 31 | 29 | 29 | 29 | 500 | 20 | 40 | 105 | 3 | 4 | 23 | 2 | 3 |
| 2085 | 2 | Hargita utca | B | 36 | 36 | 37 | 31 | 31 | 31 | 29 | 29 | 29 | 500 | 20 | 40 | 105 | 3 | 4 | 23 | 2 | 3 |
| 2086 | 2 | Cserép utca | C | 36 | 36 | 37 | 31 | 31 | 31 | 29 | 29 | 29 | 500 | 10 | 10 | 105 | 2 | 1 | 23 | 1 | 1 |
| 2087 | 2 | Cserép utca | C | 36 | 36 | 37 | 31 | 31 | 31 | 29 | 29 | 29 | 500 | 10 | 10 | 105 | 2 | 1 | 23 | 1 | 1 |
| 2088 | 2 | Téglagyár utca | C | 36 | 36 | 37 | 31 | 31 | 31 | 29 | 29 | 29 | 500 | 10 | 10 | 105 | 2 | 1 | 23 | 1 | 1 |
| 2089 | 2 | Cédulaház utca | B | 36 | 36 | 37 | 31 | 31 | 31 | 29 | 29 | 29 | 500 | 10 | 10 | 105 | 2 | 1 | 23 | 1 | 1 |
| 2090 | 2 | Szélmalom utca | B | 36 | 36 | 37 | 31 | 31 | 31 | 29 | 29 | 29 | 500 | 10 | 10 | 105 | 2 | 1 | 23 | 1 | 1 |
| 2091 | 2 | Szélmalom utca | B | 36 | 36 | 37 | 31 | 31 | 31 | 29 | 29 | 29 | 500 | 10 | 10 | 105 | 2 | 1 | 23 | 1 | 1 |
| 2092 | 2 | Ipoly utca | C | 36 | 35 | 36 | 31 | 29 | 30 | 29 | 28 | 28 | 6300 | 150 | 150 | 1323 | 26 | 15 | 284 | 16 | 12 |
| 2093 | 2 | Ipoly utca | C | 36 | 35 | 36 | 31 | 29 | 30 | 29 | 28 | 28 | 6300 | 150 | 150 | 1323 | 26 | 15 | 284 | 16 | 12 |
| 2094 | 2 | Ipoly utca | C | 36 | 35 | 36 | 31 | 29 | 30 | 29 | 28 | 28 | 1200 | 20 | 20 | 252 | 3 | 2 | 54 | 2 | 2 |
| 2095 | 2 | Ipoly utca | C | 36 | 35 | 36 | 31 | 29 | 30 | 29 | 28 | 28 | 1200 | 20 | 20 | 252 | 3 | 2 | 54 | 2 | 2 |
| 2096 | 2 | Ipoly utca | C | 36 | 35 | 36 | 31 | 29 | 30 | 29 | 28 | 28 | 1200 | 20 | 20 | 252 | 3 | 2 | 54 | 2 | 2 |
| 2097 | 2 | Ipoly utca | C | 36 | 35 | 36 | 31 | 29 | 30 | 29 | 28 | 28 | 1200 | 20 | 20 | 252 | 3 | 2 | 54 | 2 | 2 |
| 2098 | 2 | Poprád utca | C | 36 | 36 | 37 | 31 | 31 | 31 | 29 | 29 | 29 | 500 | 10 | 10 | 105 | 2 | 1 | 23 | 1 | 1 |
| 2099 | 2 | Szent Gellért utca | B | 36 | 36 | 37 | 31 | 31 | 31 | 29 | 29 | 29 | 500 | 10 | 10 | 105 | 2 | 1 | 23 | 1 | 1 |
| 2100 | 2 | Szent Gellért utca | B | 36 | 36 | 37 | 31 | 31 | 31 | 29 | 29 | 29 | 500 | 10 | 10 | 105 | 2 | 1 | 23 | 1 | 1 |
| 2101 | 2 | Szent Gellért utca | B | 36 | 36 | 37 | 31 | 31 | 31 | 29 | 29 | 29 | 500 | 10 | 10 | 105 | 2 | 1 | 23 | 1 | 1 |
| 2102 | 2 | Horváth Döme körút | B | 36 | 36 | 37 | 31 | 31 | 31 | 29 | 29 | 29 | 4607 | 31 | 43 | 829 | 4 | 6 | 374 | 2 | 3 |
| 2103 | 2 | Horváth Döme körút | B | 36 | 36 | 37 | 31 | 31 | 31 | 29 | 29 | 29 | 4607 | 31 | 43 | 829 | 4 | 6 | 374 | 2 | 3 |
| 2104 | 4 | Dobó István körút | C | 42 | 43 | 42 | 36 | 36 | 36 | 34 | 34 | 34 | 8371 | 180 | 396 | 1506 | 28 | 61 | 680 | 14 | 32 |
| 2105 | 2 | Hernád utca | B | 36 | 36 | 37 | 31 | 31 | 31 | 29 | 29 | 29 | 500 | 20 | 20 | 105 | 3 | 2 | 23 | 2 | 2 |
| 2106 | 2 | Bajza József utca | B | 36 | 36 | 37 | 31 | 31 | 31 | 29 | 29 | 29 | 500 | 20 | 40 | 105 | 3 | 4 | 23 | 2 | 3 |
| 2107 | 2 | Tisza utca | B | 38 | 38 | 39 | 32 | 32 | 33 | 30 | 30 | 31 | 500 | 20 | 40 | 105 | 3 | 4 | 23 | 2 | 3 |

KECSKEMÉT VÁROS STRATÉGIAI ZAJTÉRKÉPÉNEK FELÜLVIZSGÁLATA

| | | | | | | | | | | | | | | | | | | | | | |
|------|---|---------------------------|---|----|----|----|----|----|----|----|----|----|------|-----|-----|------|----|----|-----|----|---|
| 2108 | 2 | Szent István körút | E | 36 | 36 | 37 | 31 | 31 | 31 | 29 | 29 | 29 | 100 | 0 | 0 | 21 | 0 | 0 | 5 | 0 | 0 |
| 2109 | 2 | Szent István körút | E | 36 | 36 | 37 | 31 | 31 | 31 | 29 | 29 | 29 | 100 | 0 | 0 | 21 | 0 | 0 | 5 | 0 | 0 |
| 2110 | 2 | Béke fasor | C | 32 | 32 | 33 | 27 | 27 | 28 | 26 | 26 | 26 | 1200 | 60 | 40 | 252 | 10 | 4 | 54 | 6 | 3 |
| 2111 | 2 | Gyopáros utca | B | 34 | 33 | 34 | 28 | 28 | 29 | 27 | 27 | 27 | 200 | 10 | 10 | 42 | 2 | 1 | 9 | 1 | 1 |
| 2112 | 2 | Vadrózsa utca | B | 33 | 33 | 33 | 28 | 28 | 28 | 26 | 26 | 27 | 163 | 4 | 0 | 27 | 0 | 0 | 13 | 0 | 0 |
| 2113 | 2 | Hetényegyházi út | E | 17 | 17 | 17 | 15 | 15 | 15 | 14 | 14 | 14 | 500 | 20 | 10 | 105 | 3 | 1 | 23 | 2 | 1 |
| 2114 | 2 | Hetényegyházi út | E | 17 | 17 | 17 | 15 | 15 | 15 | 14 | 14 | 14 | 500 | 20 | 10 | 105 | 3 | 1 | 23 | 2 | 1 |
| 2115 | 2 | Hetényegyházi út | E | 4 | 4 | 4 | 4 | 4 | 4 | 3 | 3 | 3 | 500 | 20 | 10 | 105 | 3 | 1 | 23 | 2 | 1 |
| 2116 | 2 | Hetényegyházi út | E | 32 | 32 | 33 | 27 | 27 | 28 | 26 | 26 | 26 | 500 | 20 | 10 | 105 | 3 | 1 | 23 | 2 | 1 |
| 2117 | 2 | Hetényegyházi út | E | 32 | 32 | 33 | 27 | 27 | 28 | 26 | 26 | 26 | 500 | 20 | 10 | 105 | 3 | 1 | 23 | 2 | 1 |
| 2118 | 2 | Hetényegyházi út | E | 32 | 32 | 33 | 27 | 27 | 28 | 26 | 26 | 26 | 500 | 20 | 10 | 105 | 3 | 1 | 23 | 2 | 1 |
| 2119 | 2 | Hetényegyházi út | E | 32 | 32 | 33 | 27 | 27 | 28 | 26 | 26 | 26 | 500 | 20 | 10 | 105 | 3 | 1 | 23 | 2 | 1 |
| 2120 | 2 | Miklóstelepi út | C | 42 | 42 | 43 | 36 | 36 | 36 | 33 | 33 | 34 | 500 | 20 | 10 | 105 | 3 | 1 | 23 | 2 | 1 |
| 2121 | 2 | Miklóstelepi út | C | 35 | 35 | 36 | 30 | 30 | 31 | 28 | 28 | 29 | 1200 | 80 | 80 | 252 | 14 | 8 | 54 | 8 | 6 |
| 2122 | 2 | Remény utca | B | 36 | 36 | 37 | 31 | 31 | 31 | 29 | 29 | 29 | 500 | 20 | 40 | 105 | 3 | 4 | 23 | 2 | 3 |
| 2123 | 2 | Beregszászi utca | C | 36 | 36 | 37 | 31 | 31 | 31 | 29 | 29 | 29 | 500 | 40 | 60 | 105 | 7 | 6 | 23 | 4 | 5 |
| 2124 | 2 | Zágoni utca | C | 36 | 36 | 37 | 31 | 31 | 31 | 29 | 29 | 29 | 500 | 40 | 60 | 105 | 7 | 6 | 23 | 4 | 5 |
| 2125 | 2 | Zágoni utca | C | 36 | 36 | 37 | 31 | 31 | 31 | 29 | 29 | 29 | 500 | 40 | 60 | 105 | 7 | 6 | 23 | 4 | 5 |
| 2126 | 2 | Tűzoltó utca | C | 36 | 36 | 37 | 31 | 31 | 31 | 29 | 29 | 29 | 500 | 40 | 60 | 105 | 7 | 6 | 23 | 4 | 5 |
| 2127 | 2 | Tűzoltó utca | C | 36 | 36 | 37 | 31 | 31 | 31 | 29 | 29 | 29 | 500 | 40 | 60 | 105 | 7 | 6 | 23 | 4 | 5 |
| 2128 | 2 | Csókás József utca | B | 36 | 36 | 37 | 31 | 31 | 31 | 29 | 29 | 29 | 500 | 40 | 60 | 105 | 7 | 6 | 23 | 4 | 5 |
| 2129 | 2 | Csókás József utca | B | 36 | 36 | 37 | 31 | 31 | 31 | 29 | 29 | 29 | 500 | 40 | 60 | 105 | 7 | 6 | 23 | 4 | 5 |
| 2130 | 2 | Kolozsvári utca | E | 36 | 36 | 37 | 31 | 31 | 31 | 29 | 29 | 29 | 500 | 40 | 60 | 105 | 7 | 6 | 23 | 4 | 5 |
| 2131 | 2 | Esze Tamás utca | B | 36 | 36 | 37 | 31 | 31 | 31 | 29 | 29 | 29 | 500 | 20 | 40 | 105 | 3 | 4 | 23 | 2 | 3 |
| 2132 | 2 | Kőszeg utca | B | 36 | 36 | 37 | 31 | 31 | 31 | 29 | 29 | 29 | 500 | 20 | 40 | 105 | 3 | 4 | 23 | 2 | 3 |
| 2133 | 2 | Pelikán utca | C | 36 | 36 | 37 | 31 | 31 | 31 | 29 | 29 | 29 | 500 | 20 | 40 | 105 | 3 | 4 | 23 | 2 | 3 |
| 2134 | 2 | Róna utca | B | 36 | 36 | 37 | 31 | 31 | 31 | 29 | 29 | 29 | 500 | 20 | 40 | 105 | 3 | 4 | 23 | 2 | 3 |
| 2135 | 2 | Róna utca | B | 36 | 36 | 37 | 31 | 31 | 31 | 29 | 29 | 29 | 500 | 20 | 40 | 105 | 3 | 4 | 23 | 2 | 3 |
| 2136 | 2 | Csap utca | B | 36 | 36 | 37 | 31 | 31 | 31 | 29 | 29 | 29 | 500 | 20 | 40 | 105 | 3 | 4 | 23 | 2 | 3 |
| 2137 | 2 | Mérleg utca | B | 36 | 36 | 37 | 31 | 31 | 31 | 29 | 29 | 29 | 1200 | 80 | 80 | 252 | 14 | 8 | 54 | 8 | 6 |
| 2138 | 2 | Mérleg utca | C | 36 | 36 | 37 | 31 | 31 | 31 | 29 | 29 | 29 | 1200 | 60 | 100 | 252 | 10 | 10 | 54 | 6 | 8 |
| 2139 | 2 | Mérleg utca | B | 36 | 36 | 37 | 31 | 31 | 31 | 29 | 29 | 29 | 1200 | 80 | 80 | 252 | 14 | 8 | 54 | 8 | 6 |
| 2140 | 2 | Mérleg utca | C | 36 | 36 | 37 | 31 | 31 | 31 | 29 | 29 | 29 | 1200 | 80 | 80 | 252 | 14 | 8 | 54 | 8 | 6 |
| 2141 | 2 | Mérleg utca | C | 36 | 36 | 37 | 31 | 31 | 31 | 29 | 29 | 29 | 1200 | 80 | 80 | 252 | 14 | 8 | 54 | 8 | 6 |
| 2142 | 2 | Mérleg utca | C | 36 | 36 | 37 | 31 | 31 | 31 | 29 | 29 | 29 | 1200 | 80 | 80 | 252 | 14 | 8 | 54 | 8 | 6 |
| 2143 | 2 | Bagoly utca | C | 36 | 36 | 37 | 31 | 31 | 31 | 29 | 29 | 29 | 1200 | 60 | 100 | 252 | 10 | 10 | 54 | 6 | 8 |
| 2144 | 2 | Kullai köz | B | 36 | 36 | 37 | 31 | 31 | 31 | 29 | 29 | 29 | 500 | 20 | 30 | 105 | 3 | 3 | 23 | 2 | 2 |
| 2145 | 2 | Kullai köz | B | 36 | 36 | 37 | 31 | 31 | 31 | 29 | 29 | 29 | 500 | 20 | 30 | 105 | 3 | 3 | 23 | 2 | 2 |
| 2146 | 2 | Északi körút | B | 45 | 46 | 45 | 38 | 39 | 38 | 36 | 37 | 36 | 7572 | 148 | 256 | 1363 | 23 | 40 | 615 | 12 | 0 |
| 2147 | 2 | Szent-Györgyi Albert utca | C | 33 | 33 | 34 | 28 | 28 | 29 | 26 | 26 | 27 | 500 | 20 | 40 | 105 | 3 | 4 | 23 | 2 | 3 |
| 2148 | 2 | Hegedűs utca | B | 37 | 36 | 37 | 31 | 31 | 32 | 29 | 29 | 30 | 1200 | 20 | 40 | 252 | 3 | 4 | 54 | 2 | 3 |
| 2149 | 2 | Hegedűs utca | B | 37 | 36 | 37 | 31 | 31 | 32 | 29 | 29 | 30 | 1200 | 20 | 40 | 252 | 3 | 4 | 54 | 2 | 3 |
| 2150 | 2 | Hegedűs utca | B | 26 | 26 | 26 | 22 | 22 | 22 | 21 | 21 | 21 | 1200 | 20 | 40 | 252 | 3 | 4 | 54 | 2 | 3 |
| 2151 | 2 | Hegedűs utca | B | 24 | 24 | 24 | 20 | 20 | 20 | 19 | 19 | 19 | 1200 | 20 | 40 | 252 | 3 | 4 | 54 | 2 | 3 |

KECSKEMÉT VÁROS STRATÉGIAI ZAJTÉRKÉPÉNEK FELÜLVIZSGÁLATA

| | | | | | | | | | | | | | | | | | | | | | |
|------|---|-------------------|---|----|----|----|----|----|----|----|----|----|------|-----|-----|-----|----|----|-----|----|----|
| 2152 | 2 | Hegedűs utca | C | 34 | 33 | 34 | 28 | 28 | 29 | 27 | 27 | 27 | 1200 | 20 | 40 | 252 | 3 | 4 | 54 | 2 | 3 |
| 2153 | 2 | Hegedűs utca | C | 29 | 29 | 30 | 25 | 25 | 25 | 23 | 23 | 24 | 1200 | 20 | 40 | 252 | 3 | 4 | 54 | 2 | 3 |
| 2154 | 2 | Hegedűs utca | C | 26 | 26 | 27 | 22 | 22 | 23 | 21 | 21 | 21 | 1200 | 20 | 40 | 252 | 3 | 4 | 54 | 2 | 3 |
| 2155 | 2 | Zápor utca | D | 36 | 36 | 37 | 31 | 31 | 31 | 29 | 29 | 29 | 500 | 20 | 40 | 105 | 3 | 4 | 23 | 2 | 3 |
| 2156 | 2 | Zápor utca | C | 36 | 36 | 37 | 31 | 31 | 31 | 29 | 29 | 29 | 500 | 20 | 40 | 105 | 3 | 4 | 23 | 2 | 3 |
| 2157 | 2 | Daru utca | C | 36 | 36 | 37 | 31 | 31 | 31 | 29 | 29 | 29 | 500 | 40 | 60 | 105 | 7 | 6 | 23 | 4 | 5 |
| 2158 | 2 | Daru utca | B | 36 | 36 | 37 | 31 | 31 | 31 | 29 | 29 | 29 | 500 | 40 | 60 | 105 | 7 | 6 | 23 | 4 | 5 |
| 2159 | 2 | Matkói tanya | C | 36 | 36 | 37 | 31 | 31 | 31 | 29 | 29 | 29 | 500 | 40 | 60 | 105 | 7 | 6 | 23 | 4 | 5 |
| 2160 | 2 | Matkói út | B | 36 | 35 | 36 | 31 | 29 | 30 | 29 | 28 | 28 | 273 | 14 | 45 | 49 | 2 | 7 | 22 | 1 | 3 |
| 2161 | 2 | Matkói út | C | 36 | 35 | 36 | 31 | 29 | 30 | 29 | 28 | 28 | 273 | 14 | 45 | 49 | 2 | 7 | 22 | 1 | 14 |
| 2162 | 2 | Matkói út | C | 36 | 35 | 36 | 31 | 29 | 30 | 29 | 28 | 28 | 2163 | 74 | 62 | 389 | 11 | 9 | 175 | 6 | 5 |
| 2163 | 2 | Matkói út | C | 36 | 35 | 36 | 31 | 29 | 30 | 29 | 28 | 28 | 2163 | 74 | 62 | 389 | 11 | 9 | 175 | 6 | 5 |
| 2164 | 2 | Matkói út | C | 36 | 35 | 36 | 31 | 29 | 30 | 29 | 28 | 28 | 2163 | 74 | 62 | 389 | 11 | 9 | 175 | 6 | 5 |
| 2165 | 2 | Matkói út | B | 36 | 35 | 36 | 31 | 29 | 30 | 29 | 28 | 28 | 2163 | 74 | 62 | 389 | 11 | 9 | 175 | 6 | 5 |
| 2166 | 2 | Matkói út | B | 36 | 35 | 36 | 31 | 29 | 30 | 29 | 28 | 28 | 2163 | 74 | 62 | 389 | 11 | 9 | 175 | 6 | 5 |
| 2167 | 2 | Matkói út | B | 36 | 35 | 36 | 31 | 29 | 30 | 29 | 28 | 28 | 2163 | 74 | 62 | 389 | 11 | 9 | 175 | 6 | 5 |
| 2168 | 2 | Matkói út | B | 36 | 35 | 36 | 31 | 29 | 30 | 29 | 28 | 28 | 2163 | 74 | 62 | 389 | 11 | 9 | 175 | 6 | 5 |
| 2169 | 2 | Matkói út | B | 36 | 35 | 36 | 31 | 29 | 30 | 29 | 28 | 28 | 2163 | 74 | 62 | 389 | 11 | 9 | 175 | 6 | 5 |
| 2170 | 2 | Szegedi út | D | 36 | 35 | 36 | 31 | 29 | 30 | 29 | 28 | 28 | 2101 | 120 | 147 | 378 | 19 | 23 | 170 | 9 | 9 |
| 2171 | 2 | Szegedi út | D | 36 | 35 | 36 | 31 | 29 | 30 | 29 | 28 | 28 | 2101 | 120 | 147 | 378 | 19 | 23 | 170 | 9 | 11 |
| 2172 | 2 | Szegedi út | D | 36 | 35 | 36 | 31 | 29 | 30 | 29 | 28 | 28 | 2101 | 120 | 147 | 378 | 19 | 23 | 170 | 9 | 11 |
| 2173 | 2 | Szegedi út | C | 36 | 35 | 36 | 31 | 29 | 30 | 29 | 28 | 28 | 2101 | 120 | 147 | 378 | 19 | 23 | 170 | 9 | 11 |
| 2174 | 2 | Kiskun utca | A | 36 | 36 | 37 | 31 | 31 | 31 | 29 | 29 | 29 | 500 | 20 | 40 | 105 | 3 | 4 | 23 | 2 | 3 |
| 2175 | 2 | Nyereg utca | A | 36 | 36 | 37 | 31 | 31 | 31 | 29 | 29 | 29 | 500 | 20 | 40 | 105 | 3 | 4 | 23 | 2 | 3 |
| 2176 | 2 | Nyereg utca | A | 36 | 36 | 37 | 31 | 31 | 31 | 29 | 29 | 29 | 500 | 20 | 40 | 105 | 3 | 4 | 23 | 2 | 3 |
| 2177 | 2 | Nyereg utca | A | 36 | 36 | 37 | 31 | 31 | 31 | 29 | 29 | 29 | 500 | 20 | 40 | 105 | 3 | 4 | 23 | 2 | 3 |
| 2178 | 2 | Nyereg utca | A | 36 | 36 | 37 | 31 | 31 | 31 | 29 | 29 | 29 | 500 | 20 | 40 | 105 | 3 | 4 | 23 | 2 | 3 |
| 2179 | 2 | Lőcsei utca | C | 36 | 36 | 37 | 31 | 31 | 31 | 29 | 29 | 29 | 500 | 40 | 60 | 105 | 7 | 6 | 23 | 4 | 5 |
| 2180 | 2 | Lőcsei utca | C | 36 | 36 | 37 | 31 | 31 | 31 | 29 | 29 | 29 | 500 | 40 | 60 | 105 | 7 | 6 | 23 | 4 | 5 |
| 2181 | 2 | Lőcsei utca | C | 36 | 36 | 37 | 31 | 31 | 31 | 29 | 29 | 29 | 500 | 40 | 60 | 105 | 7 | 6 | 23 | 4 | 5 |
| 2182 | 2 | Kórháinközi út | C | 48 | 48 | 47 | 40 | 41 | 40 | 38 | 38 | 38 | 5152 | 142 | 116 | 927 | 22 | 18 | 418 | 11 | 9 |
| 2183 | 2 | Kórháinközi út | C | 48 | 49 | 48 | 41 | 41 | 41 | 38 | 39 | 38 | 5152 | 142 | 116 | 927 | 22 | 18 | 418 | 11 | 9 |
| 2184 | 2 | Kórháinközi út | C | 49 | 50 | 49 | 42 | 42 | 42 | 39 | 40 | 39 | 5152 | 142 | 116 | 927 | 22 | 18 | 418 | 11 | 9 |
| 2185 | 2 | Kórháinközi út | C | 39 | 39 | 39 | 33 | 34 | 33 | 31 | 32 | 31 | 5152 | 142 | 116 | 927 | 22 | 18 | 418 | 11 | 9 |
| 2186 | 2 | Csokor utca | C | 36 | 36 | 37 | 31 | 31 | 31 | 29 | 29 | 29 | 1138 | 40 | 32 | 190 | 6 | 5 | 50 | 3 | 2 |
| 2187 | 2 | Csokor utca | C | 36 | 36 | 37 | 31 | 31 | 31 | 29 | 29 | 29 | 1138 | 40 | 32 | 190 | 6 | 5 | 50 | 3 | 2 |
| 2188 | 2 | Csokor utca | B | 36 | 36 | 37 | 31 | 31 | 31 | 29 | 29 | 29 | 1138 | 40 | 32 | 190 | 6 | 5 | 50 | 3 | 2 |
| 2189 | 2 | Csokor utca | C | 36 | 36 | 37 | 31 | 31 | 31 | 29 | 29 | 29 | 1138 | 40 | 32 | 190 | 6 | 5 | 50 | 3 | 2 |
| 2190 | 2 | Csokor utca | C | 36 | 36 | 37 | 31 | 31 | 31 | 29 | 29 | 29 | 1138 | 40 | 32 | 190 | 6 | 5 | 50 | 3 | 2 |
| 2191 | 2 | Csokor utca | B | 36 | 36 | 37 | 31 | 31 | 31 | 29 | 29 | 29 | 1138 | 40 | 32 | 190 | 6 | 5 | 50 | 3 | 2 |
| 2192 | 2 | Csokor utca | C | 36 | 36 | 37 | 31 | 31 | 31 | 29 | 29 | 29 | 1138 | 40 | 32 | 190 | 6 | 5 | 50 | 3 | 2 |
| 2193 | 2 | Csokor utca | C | 36 | 36 | 37 | 31 | 31 | 31 | 29 | 29 | 29 | 1138 | 40 | 32 | 190 | 6 | 5 | 50 | 3 | 2 |
| 2194 | 2 | Szlemenics köz | B | 41 | 41 | 42 | 35 | 35 | 35 | 33 | 33 | 33 | 500 | 10 | 10 | 105 | 2 | 1 | 23 | 1 | 1 |
| 2195 | 2 | Kandó Kálmán utca | B | 36 | 36 | 37 | 31 | 31 | 31 | 29 | 29 | 29 | 5440 | 72 | 49 | 979 | 11 | 7 | 442 | 5 | 4 |

KECSKEMÉT VÁROS STRATÉGIAI ZAJTÉRKÉPÉNEK FELÜLVIZSGÁLATA

| | | | | | | | | | | | | | | | | | | | | | |
|------|---|------------------------|---|----|----|----|----|----|----|----|----|----|-------|-----|-----|------|----|----|-----|----|----|
| 2196 | 2 | Kandó Kálmán utca | B | 43 | 43 | 44 | 36 | 36 | 37 | 34 | 34 | 35 | 1200 | 60 | 80 | 252 | 10 | 8 | 54 | 6 | 6 |
| 2197 | 2 | Kandó Kálmán utca | B | 43 | 43 | 44 | 36 | 36 | 37 | 34 | 34 | 35 | 1200 | 60 | 80 | 252 | 10 | 8 | 54 | 6 | 6 |
| 2198 | 2 | Kandó Kálmán utca | B | 41 | 41 | 42 | 35 | 35 | 36 | 33 | 33 | 34 | 1200 | 60 | 80 | 252 | 10 | 8 | 54 | 6 | 6 |
| 2199 | 2 | Kandó Kálmán utca | C | 38 | 38 | 38 | 32 | 32 | 33 | 30 | 30 | 31 | 1200 | 60 | 80 | 252 | 10 | 8 | 54 | 6 | 6 |
| 2200 | 2 | Kandó Kálmán utca | C | 34 | 34 | 35 | 29 | 29 | 30 | 27 | 27 | 28 | 1200 | 60 | 80 | 252 | 10 | 8 | 54 | 6 | 6 |
| 2201 | 2 | Kandó Kálmán utca | C | 35 | 35 | 35 | 29 | 29 | 30 | 28 | 28 | 28 | 1200 | 60 | 80 | 252 | 10 | 8 | 54 | 6 | 6 |
| 2202 | 2 | Kandó Kálmán utca | B | 36 | 36 | 37 | 31 | 31 | 31 | 29 | 29 | 30 | 1200 | 60 | 80 | 252 | 10 | 8 | 54 | 6 | 6 |
| 2203 | 2 | Kandó Kálmán utca | B | 39 | 39 | 39 | 33 | 33 | 33 | 31 | 31 | 31 | 1200 | 60 | 80 | 252 | 10 | 8 | 54 | 6 | 6 |
| 2204 | 2 | Mécses utca | C | 32 | 32 | 33 | 28 | 27 | 28 | 26 | 26 | 26 | 500 | 20 | 20 | 105 | 3 | 2 | 23 | 2 | 2 |
| 2205 | 2 | Szilágyi Erzsébet utca | B | 34 | 33 | 34 | 28 | 28 | 29 | 27 | 27 | 27 | 500 | 20 | 20 | 105 | 3 | 2 | 23 | 2 | 2 |
| 2206 | 2 | Huszár utca | A | 36 | 36 | 37 | 31 | 31 | 31 | 29 | 29 | 29 | 200 | 10 | 20 | 42 | 2 | 2 | 9 | 1 | 2 |
| 2207 | 2 | Malom köz | C | 30 | 30 | 31 | 26 | 26 | 26 | 24 | 24 | 25 | 1200 | 20 | 40 | 252 | 3 | 4 | 54 | 2 | 3 |
| 2208 | 2 | Malom köz | C | 30 | 30 | 31 | 26 | 26 | 26 | 24 | 24 | 25 | 1200 | 20 | 40 | 252 | 3 | 4 | 54 | 2 | 3 |
| 2209 | 2 | Malom köz | C | 25 | 25 | 25 | 21 | 21 | 22 | 20 | 20 | 20 | 1200 | 20 | 40 | 252 | 3 | 4 | 54 | 2 | 3 |
| 2210 | 2 | Kada Elek utca | C | 20 | 20 | 20 | 17 | 17 | 17 | 16 | 16 | 16 | 1200 | 20 | 40 | 252 | 3 | 4 | 54 | 2 | 3 |
| 2211 | 2 | Kada Elek utca | B | 20 | 20 | 20 | 17 | 17 | 17 | 16 | 16 | 16 | 1200 | 20 | 40 | 252 | 3 | 4 | 54 | 2 | 3 |
| 2212 | 2 | Irinyi utca | C | 36 | 36 | 37 | 31 | 31 | 31 | 29 | 29 | 29 | 3460 | 74 | 109 | 579 | 11 | 17 | 281 | 8 | 3 |
| 2213 | 2 | Irinyi utca | C | 36 | 36 | 37 | 31 | 31 | 31 | 29 | 29 | 29 | 621 | 71 | 92 | 104 | 8 | 11 | 50 | 7 | 1 |
| 2214 | 2 | Irinyi utca | C | 36 | 36 | 37 | 31 | 31 | 31 | 29 | 29 | 29 | 621 | 71 | 92 | 104 | 8 | 11 | 50 | 7 | 1 |
| 2215 | 2 | Irinyi utca | B | 36 | 36 | 37 | 31 | 31 | 31 | 29 | 29 | 29 | 621 | 71 | 92 | 104 | 8 | 11 | 50 | 7 | 1 |
| 2216 | 2 | Irinyi utca | B | 36 | 36 | 37 | 31 | 31 | 31 | 29 | 29 | 29 | 621 | 71 | 92 | 104 | 8 | 11 | 50 | 7 | 1 |
| 2217 | 2 | Irinyi utca | C | 36 | 36 | 37 | 31 | 31 | 31 | 29 | 29 | 29 | 621 | 71 | 92 | 104 | 8 | 11 | 50 | 7 | 1 |
| 2218 | 2 | Irinyi utca | C | 36 | 35 | 36 | 31 | 29 | 30 | 29 | 28 | 28 | 4296 | 84 | 183 | 773 | 13 | 28 | 349 | 6 | 0 |
| 2219 | 2 | Irinyi utca | C | 38 | 36 | 37 | 32 | 31 | 32 | 30 | 29 | 30 | 4296 | 84 | 183 | 773 | 13 | 28 | 349 | 6 | 14 |
| 2220 | 2 | Irinyi utca | C | 43 | 41 | 43 | 37 | 35 | 36 | 34 | 33 | 34 | 4296 | 84 | 183 | 773 | 13 | 28 | 349 | 6 | 14 |
| 2221 | 2 | Irinyi utca | C | 42 | 40 | 41 | 35 | 34 | 35 | 33 | 32 | 33 | 4296 | 84 | 183 | 773 | 13 | 28 | 349 | 6 | 14 |
| 2222 | 4 | Szövetség tér | C | 31 | 30 | 31 | 27 | 26 | 26 | 25 | 24 | 25 | 4296 | 84 | 183 | 773 | 13 | 28 | 349 | 6 | 21 |
| 2223 | 2 | Március 15. utca | B | 39 | 37 | 38 | 33 | 32 | 32 | 31 | 30 | 31 | 9860 | 124 | 114 | 1651 | 19 | 17 | 801 | 10 | 9 |
| 2224 | 2 | Március 15. utca | B | 39 | 37 | 38 | 33 | 32 | 32 | 31 | 30 | 31 | 9860 | 124 | 114 | 1651 | 19 | 17 | 801 | 10 | 9 |
| 2225 | 2 | Március 15. utca | B | 41 | 40 | 41 | 35 | 34 | 35 | 33 | 32 | 33 | 9860 | 124 | 114 | 1651 | 19 | 17 | 801 | 10 | 9 |
| 2226 | 2 | Március 15. utca | B | 45 | 43 | 45 | 38 | 37 | 38 | 36 | 35 | 36 | 9860 | 124 | 114 | 1651 | 19 | 17 | 801 | 10 | 9 |
| 2227 | 2 | Március 15. utca | B | 49 | 47 | 48 | 41 | 40 | 41 | 39 | 37 | 39 | 9860 | 124 | 114 | 1651 | 19 | 17 | 801 | 10 | 9 |
| 2228 | 2 | Március 15. utca | B | 46 | 44 | 45 | 39 | 37 | 38 | 36 | 35 | 36 | 9860 | 124 | 114 | 1651 | 19 | 17 | 801 | 10 | 9 |
| 2229 | 2 | Március 15. utca | B | 43 | 41 | 42 | 36 | 35 | 36 | 34 | 33 | 34 | 10392 | 103 | 41 | 1740 | 16 | 6 | 844 | 8 | 3 |
| 2230 | 2 | Március 15. utca | B | 43 | 41 | 42 | 36 | 35 | 36 | 34 | 33 | 34 | 10392 | 103 | 41 | 1740 | 16 | 6 | 844 | 8 | 3 |
| 2231 | 2 | Március 15. utca | B | 35 | 33 | 34 | 29 | 28 | 29 | 28 | 27 | 27 | 10392 | 103 | 41 | 1740 | 16 | 6 | 844 | 8 | 3 |
| 2232 | 2 | Március 15. utca | C | 36 | 35 | 36 | 31 | 29 | 30 | 29 | 28 | 28 | 10392 | 103 | 41 | 1740 | 16 | 6 | 844 | 8 | 3 |
| 2233 | 2 | Gázló utca | B | 29 | 28 | 29 | 25 | 24 | 25 | 23 | 23 | 23 | 3667 | 16 | 19 | 660 | 2 | 3 | 297 | 1 | 1 |
| 2234 | 2 | Gázló utca | C | 29 | 28 | 29 | 25 | 24 | 25 | 23 | 23 | 23 | 3667 | 16 | 19 | 660 | 2 | 3 | 297 | 1 | 1 |
| 2235 | 2 | Csíkсомlyói utca | C | 50 | 48 | 49 | 43 | 41 | 42 | 40 | 38 | 40 | 6364 | 24 | 5 | 1145 | 3 | 0 | 517 | 2 | 0 |
| 2236 | 2 | Csíkсомlyói utca | C | 36 | 35 | 36 | 31 | 29 | 30 | 29 | 28 | 28 | 6364 | 24 | 5 | 1145 | 3 | 0 | 517 | 2 | 0 |
| 2237 | 2 | Csíkсомlyói utca | B | 36 | 35 | 36 | 31 | 29 | 30 | 29 | 28 | 28 | 6364 | 24 | 5 | 1145 | 3 | 0 | 517 | 2 | 0 |
| 2238 | 2 | Csíkсомlyói utca | B | 36 | 35 | 36 | 31 | 29 | 30 | 29 | 28 | 28 | 6364 | 24 | 5 | 1145 | 3 | 0 | 517 | 2 | 1 |
| 2239 | 2 | Bálvány utca | C | 36 | 36 | 37 | 31 | 31 | 31 | 29 | 29 | 29 | 500 | 10 | 20 | 105 | 2 | 2 | 23 | 1 | 2 |

KECSKEMÉT VÁROS STRATÉGIAI ZAJTÉRKÉPÉNEK FELÜLVIZSGÁLATA

| | | | | | | | | | | | | | | | | | | | | | |
|------|---|---------------------|---|----|----|----|----|----|----|----|----|----|------|-----|-----|------|----|----|------|----|----|
| 2240 | 2 | Bálvány utca | C | 36 | 36 | 37 | 31 | 31 | 31 | 29 | 29 | 29 | 500 | 10 | 20 | 105 | 2 | 2 | 23 | 1 | 2 |
| 2241 | 2 | Bálvány utca | E | 36 | 36 | 37 | 31 | 31 | 31 | 29 | 29 | 29 | 500 | 10 | 20 | 105 | 2 | 2 | 23 | 1 | 2 |
| 2242 | 2 | Kada Elek utca | E | 36 | 36 | 37 | 31 | 31 | 31 | 29 | 29 | 29 | 1200 | 20 | 40 | 252 | 3 | 4 | 54 | 2 | 3 |
| 2243 | 2 | Kada Elek utca | E | 36 | 36 | 37 | 31 | 31 | 31 | 29 | 29 | 29 | 1200 | 20 | 40 | 252 | 3 | 4 | 54 | 2 | 3 |
| 2244 | 2 | Kada Elek utca | E | 36 | 36 | 37 | 31 | 31 | 31 | 29 | 29 | 29 | 1200 | 20 | 40 | 252 | 3 | 4 | 54 | 2 | 3 |
| 2245 | 2 | Kada Elek utca | E | 36 | 36 | 37 | 31 | 31 | 31 | 29 | 29 | 29 | 1200 | 20 | 40 | 252 | 3 | 4 | 54 | 2 | 3 |
| 2246 | 2 | Wéber Ede utca | B | 36 | 36 | 37 | 31 | 31 | 31 | 29 | 29 | 29 | 4753 | 70 | 126 | 855 | 11 | 19 | 386 | 5 | 0 |
| 2247 | 2 | Wéber Ede utca | C | 36 | 36 | 37 | 31 | 31 | 31 | 29 | 29 | 29 | 4753 | 70 | 126 | 855 | 11 | 19 | 386 | 5 | 10 |
| 2248 | 2 | Lunkányi János utca | B | 33 | 33 | 34 | 28 | 28 | 29 | 26 | 26 | 27 | 1200 | 60 | 80 | 252 | 10 | 8 | 54 | 6 | 6 |
| 2249 | 2 | Lunkányi János utca | C | 33 | 33 | 34 | 28 | 28 | 29 | 26 | 26 | 27 | 1200 | 60 | 80 | 252 | 10 | 8 | 54 | 6 | 6 |
| 2250 | 2 | Lunkányi János utca | B | 36 | 36 | 36 | 30 | 30 | 31 | 28 | 28 | 29 | 1200 | 60 | 80 | 252 | 10 | 8 | 54 | 6 | 6 |
| 2251 | 2 | Lunkányi János utca | B | 36 | 36 | 36 | 30 | 30 | 31 | 28 | 28 | 29 | 1200 | 60 | 80 | 252 | 10 | 8 | 54 | 6 | 6 |
| 2252 | 2 | Balaton utca | D | 36 | 36 | 37 | 31 | 31 | 31 | 29 | 29 | 29 | 1200 | 60 | 80 | 252 | 10 | 8 | 54 | 6 | 6 |
| 2253 | 2 | Balaton utca | D | 36 | 36 | 37 | 31 | 31 | 31 | 29 | 29 | 29 | 1200 | 60 | 80 | 252 | 10 | 8 | 54 | 6 | 6 |
| 2254 | 2 | Ady Endre utca | B | 36 | 36 | 37 | 31 | 31 | 31 | 29 | 29 | 29 | 500 | 20 | 40 | 105 | 3 | 4 | 23 | 2 | 3 |
| 2255 | 2 | Ady Endre utca | B | 36 | 36 | 37 | 31 | 31 | 31 | 29 | 29 | 29 | 500 | 20 | 40 | 105 | 3 | 4 | 23 | 2 | 3 |
| 2256 | 2 | Balaton utca | A | 36 | 36 | 37 | 31 | 31 | 31 | 29 | 29 | 29 | 1200 | 60 | 80 | 252 | 10 | 8 | 54 | 6 | 6 |
| 2257 | 2 | Balaton utca | A | 36 | 36 | 37 | 31 | 31 | 31 | 29 | 29 | 29 | 1200 | 60 | 80 | 252 | 10 | 8 | 54 | 6 | 6 |
| 2258 | 2 | Balaton utca | A | 36 | 36 | 37 | 31 | 31 | 31 | 29 | 29 | 29 | 1200 | 60 | 80 | 252 | 10 | 8 | 54 | 6 | 6 |
| 2259 | 2 | Tatár sor | A | 36 | 35 | 36 | 31 | 29 | 30 | 29 | 28 | 28 | 1612 | 2 | 6 | 290 | 0 | 1 | 130 | 0 | 0 |
| 2260 | 2 | Hétvezér utca | B | 36 | 35 | 36 | 31 | 29 | 30 | 29 | 28 | 28 | 1200 | 20 | 40 | 252 | 3 | 4 | 54 | 2 | 3 |
| 2261 | 2 | Hétvezér utca | B | 36 | 35 | 36 | 31 | 29 | 30 | 29 | 28 | 28 | 1200 | 20 | 40 | 252 | 3 | 4 | 54 | 2 | 3 |
| 2262 | 2 | Hétvezér utca | B | 36 | 35 | 36 | 31 | 29 | 30 | 29 | 28 | 28 | 1200 | 20 | 40 | 252 | 3 | 4 | 54 | 2 | 3 |
| 2263 | 2 | Hétvezér utca | B | 36 | 35 | 36 | 31 | 29 | 30 | 29 | 28 | 28 | 1200 | 20 | 40 | 252 | 3 | 4 | 54 | 2 | 3 |
| 2264 | 2 | Hétvezér utca | B | 36 | 35 | 36 | 31 | 29 | 30 | 29 | 28 | 28 | 1200 | 20 | 40 | 252 | 3 | 4 | 54 | 2 | 3 |
| 2265 | 2 | Hétvezér utca | B | 36 | 35 | 36 | 31 | 29 | 30 | 29 | 28 | 28 | 1200 | 20 | 40 | 252 | 3 | 4 | 54 | 2 | 3 |
| 2266 | 2 | Hétvezér utca | B | 36 | 35 | 36 | 31 | 29 | 30 | 29 | 28 | 28 | 1200 | 20 | 40 | 252 | 3 | 4 | 54 | 2 | 3 |
| 2267 | 2 | Hétvezér utca | B | 36 | 35 | 36 | 31 | 29 | 30 | 29 | 28 | 28 | 1200 | 20 | 40 | 252 | 3 | 4 | 54 | 2 | 3 |
| 2268 | 2 | Hétvezér utca | B | 36 | 35 | 36 | 31 | 29 | 30 | 29 | 28 | 28 | 1200 | 20 | 40 | 252 | 3 | 4 | 54 | 2 | 3 |
| 2269 | 2 | Hétvezér utca | B | 36 | 35 | 36 | 31 | 29 | 30 | 29 | 28 | 28 | 1200 | 20 | 40 | 252 | 3 | 4 | 54 | 2 | 3 |
| 2270 | 2 | Hétvezér utca | B | 36 | 35 | 36 | 31 | 29 | 30 | 29 | 28 | 28 | 1200 | 20 | 40 | 252 | 3 | 4 | 54 | 2 | 3 |
| 2271 | 2 | Hétvezér utca | B | 36 | 35 | 36 | 31 | 29 | 30 | 29 | 28 | 28 | 1200 | 20 | 40 | 252 | 3 | 4 | 54 | 2 | 3 |
| 2272 | 2 | Hétvezér utca | B | 36 | 35 | 36 | 31 | 29 | 30 | 29 | 28 | 28 | 1200 | 20 | 40 | 252 | 3 | 4 | 54 | 2 | 3 |
| 2273 | 2 | Mária utca | C | 36 | 36 | 37 | 31 | 31 | 31 | 29 | 29 | 29 | 500 | 10 | 20 | 105 | 2 | 2 | 23 | 1 | 2 |
| 2274 | 2 | Mária utca | C | 36 | 36 | 37 | 31 | 31 | 31 | 29 | 29 | 29 | 500 | 10 | 20 | 105 | 2 | 2 | 23 | 1 | 2 |
| 2275 | 2 | Nyíri út | B | 50 | 51 | 50 | 43 | 43 | 43 | 40 | 40 | 40 | 8927 | 219 | 109 | 1669 | 37 | 18 | 997 | 35 | 20 |
| 2276 | 2 | Nyíri út | B | 45 | 45 | 45 | 38 | 39 | 38 | 36 | 36 | 36 | 8927 | 219 | 109 | 1669 | 37 | 18 | 997 | 35 | 20 |
| 2277 | 2 | Nyíri út | B | 36 | 37 | 36 | 31 | 31 | 31 | 29 | 29 | 29 | 8927 | 219 | 109 | 1669 | 37 | 18 | 997 | 35 | 20 |
| 2278 | 2 | Nyíri út | B | 36 | 37 | 36 | 31 | 31 | 31 | 29 | 29 | 29 | 8927 | 219 | 109 | 1669 | 37 | 18 | 997 | 35 | 20 |
| 2279 | 2 | Nyíri út | C | 44 | 44 | 44 | 37 | 37 | 37 | 35 | 35 | 35 | 8423 | 219 | 109 | 1575 | 37 | 18 | 940 | 35 | 20 |
| 2280 | 2 | Nyíri út | C | 44 | 44 | 44 | 37 | 37 | 37 | 35 | 35 | 35 | 8423 | 219 | 109 | 1575 | 37 | 18 | 940 | 35 | 20 |
| 2281 | 2 | Nyíri út | C | 44 | 45 | 44 | 38 | 38 | 38 | 35 | 36 | 35 | 8423 | 219 | 109 | 1575 | 37 | 18 | 940 | 35 | 20 |
| 2282 | 2 | Nyíri út | C | 43 | 43 | 43 | 36 | 37 | 36 | 34 | 35 | 34 | 8423 | 219 | 109 | 1575 | 37 | 18 | 940 | 35 | 20 |
| 2283 | 2 | Nyíri út | B | 40 | 41 | 40 | 34 | 35 | 34 | 32 | 33 | 32 | 9159 | 172 | 101 | 1713 | 29 | 17 | 1023 | 28 | 18 |

KECSKEMÉT VÁROS STRATÉGIAI ZAJTÉRKÉPÉNEK FELÜLVIZSGÁLATA

| | | | | | | | | | | | | | | | | | | | | | |
|------|---|-------------------|---|----|----|----|----|----|----|----|----|----|------|-----|-----|------|----|----|------|----|----|
| 2284 | 2 | Nyíri út | B | 40 | 41 | 40 | 34 | 35 | 34 | 32 | 33 | 32 | 9159 | 172 | 101 | 1713 | 29 | 17 | 1023 | 28 | 18 |
| 2285 | 2 | Nyíri út | B | 41 | 41 | 41 | 35 | 35 | 35 | 33 | 33 | 33 | 9159 | 172 | 101 | 1713 | 29 | 17 | 1023 | 28 | 18 |
| 2286 | 2 | Nyíri út | B | 42 | 43 | 42 | 36 | 36 | 36 | 34 | 34 | 34 | 9159 | 172 | 101 | 1713 | 29 | 17 | 1023 | 28 | 18 |
| 2287 | 2 | Nyíri út | B | 42 | 43 | 42 | 36 | 36 | 36 | 34 | 34 | 34 | 9159 | 172 | 101 | 1713 | 29 | 17 | 1023 | 28 | 18 |
| 2288 | 2 | Nyíri út | C | 42 | 43 | 42 | 36 | 36 | 36 | 34 | 34 | 34 | 9322 | 51 | 93 | 1743 | 29 | 15 | 1041 | 5 | 10 |
| 2289 | 2 | Nyíri út | C | 42 | 43 | 42 | 36 | 36 | 36 | 34 | 34 | 34 | 9322 | 51 | 93 | 1743 | 29 | 15 | 1041 | 5 | 10 |
| 2290 | 2 | Mátra utca | A | 40 | 40 | 41 | 34 | 34 | 34 | 32 | 32 | 32 | 500 | 20 | 40 | 105 | 3 | 4 | 23 | 2 | 3 |
| 2291 | 2 | Mátra utca | B | 40 | 40 | 41 | 34 | 34 | 34 | 32 | 32 | 32 | 500 | 20 | 40 | 105 | 3 | 4 | 23 | 2 | 3 |
| 2292 | 2 | Talfája köz | B | 34 | 34 | 35 | 29 | 29 | 29 | 27 | 27 | 28 | 1200 | 20 | 40 | 252 | 3 | 4 | 54 | 2 | 3 |
| 2293 | 2 | Talfája köz | B | 33 | 32 | 33 | 28 | 28 | 28 | 26 | 26 | 26 | 1200 | 20 | 40 | 252 | 3 | 4 | 54 | 2 | 3 |
| 2294 | 2 | Talfája köz | B | 33 | 32 | 33 | 28 | 28 | 28 | 26 | 26 | 26 | 1200 | 20 | 40 | 252 | 3 | 4 | 54 | 2 | 3 |
| 2295 | 2 | Talfája köz | B | 36 | 36 | 37 | 31 | 31 | 31 | 29 | 29 | 29 | 1200 | 20 | 40 | 252 | 3 | 4 | 54 | 2 | 3 |
| 2296 | 2 | Talfája köz | B | 36 | 36 | 37 | 31 | 31 | 31 | 29 | 29 | 29 | 1200 | 20 | 40 | 252 | 3 | 4 | 54 | 2 | 3 |
| 2297 | 2 | Talfája köz | B | 39 | 39 | 40 | 33 | 33 | 34 | 31 | 31 | 32 | 1200 | 20 | 40 | 252 | 3 | 4 | 54 | 2 | 3 |
| 2298 | 2 | Talfája köz | C | 34 | 34 | 35 | 29 | 29 | 30 | 28 | 27 | 28 | 1200 | 20 | 40 | 252 | 3 | 4 | 54 | 2 | 3 |
| 2299 | 2 | Talfája köz | B | 37 | 37 | 38 | 31 | 31 | 32 | 30 | 30 | 30 | 1200 | 20 | 40 | 252 | 3 | 4 | 54 | 2 | 3 |
| 2300 | 2 | Talfája köz | B | 37 | 37 | 38 | 31 | 31 | 32 | 30 | 30 | 30 | 1200 | 20 | 40 | 252 | 3 | 4 | 54 | 2 | 3 |
| 2301 | 2 | Talfája köz | B | 33 | 33 | 34 | 28 | 28 | 29 | 27 | 27 | 27 | 1200 | 20 | 40 | 252 | 3 | 4 | 54 | 2 | 3 |
| 2302 | 2 | Munkácsy utca | C | 36 | 36 | 37 | 31 | 31 | 31 | 29 | 29 | 29 | 500 | 20 | 20 | 105 | 3 | 2 | 23 | 2 | 2 |
| 2303 | 2 | Munkácsy utca | C | 36 | 36 | 37 | 31 | 31 | 31 | 29 | 29 | 29 | 500 | 20 | 20 | 105 | 3 | 2 | 23 | 2 | 2 |
| 2304 | 2 | Munkácsy utca | C | 36 | 36 | 37 | 31 | 31 | 31 | 29 | 29 | 29 | 500 | 20 | 20 | 105 | 3 | 2 | 23 | 2 | 2 |
| 2305 | 2 | Liliom utca | D | 36 | 36 | 37 | 31 | 31 | 31 | 29 | 29 | 29 | 200 | 10 | 10 | 42 | 2 | 1 | 9 | 1 | 1 |
| 2306 | 1 | Kerekes utca | B | 36 | 36 | 37 | 31 | 31 | 31 | 29 | 29 | 29 | 200 | 10 | 10 | 42 | 2 | 1 | 9 | 1 | 1 |
| 2307 | 2 | Liliom utca | B | 36 | 36 | 37 | 31 | 31 | 31 | 29 | 29 | 29 | 200 | 10 | 10 | 42 | 2 | 1 | 9 | 1 | 1 |
| 2308 | 2 | Liliom utca | B | 36 | 36 | 37 | 31 | 31 | 31 | 29 | 29 | 29 | 200 | 10 | 10 | 42 | 2 | 1 | 9 | 1 | 1 |
| 2309 | 2 | Liliom utca | B | 36 | 36 | 37 | 31 | 31 | 31 | 29 | 29 | 29 | 200 | 10 | 10 | 42 | 2 | 1 | 9 | 1 | 1 |
| 2310 | 2 | Liliom utca | B | 36 | 36 | 37 | 31 | 31 | 31 | 29 | 29 | 29 | 200 | 10 | 10 | 42 | 2 | 1 | 9 | 1 | 1 |
| 2311 | 2 | Búzaszentelő utca | B | 36 | 36 | 37 | 31 | 31 | 31 | 29 | 29 | 29 | 200 | 10 | 10 | 42 | 2 | 1 | 9 | 1 | 1 |
| 2312 | 2 | Búzaszentelő utca | B | 36 | 36 | 37 | 31 | 31 | 31 | 29 | 29 | 29 | 200 | 10 | 10 | 42 | 2 | 1 | 9 | 1 | 1 |
| 2313 | 2 | Búzaszentelő utca | B | 36 | 36 | 37 | 31 | 31 | 31 | 29 | 29 | 29 | 200 | 10 | 10 | 42 | 2 | 1 | 9 | 1 | 1 |
| 2314 | 2 | Széktó utca | C | 36 | 35 | 36 | 31 | 29 | 30 | 29 | 28 | 28 | 1200 | 80 | 40 | 252 | 14 | 4 | 54 | 8 | 3 |
| 2315 | 2 | Széktó utca | B | 36 | 35 | 36 | 31 | 29 | 30 | 29 | 28 | 28 | 1200 | 80 | 40 | 252 | 14 | 4 | 54 | 8 | 3 |
| 2316 | 2 | Széktó utca | B | 36 | 35 | 36 | 31 | 29 | 30 | 29 | 28 | 28 | 1200 | 80 | 40 | 252 | 14 | 4 | 54 | 8 | 3 |
| 2317 | 2 | Széktó utca | C | 36 | 35 | 36 | 31 | 29 | 30 | 29 | 28 | 28 | 1200 | 80 | 40 | 252 | 14 | 4 | 54 | 8 | 3 |
| 2318 | 2 | Széktó utca | C | 36 | 35 | 36 | 31 | 29 | 30 | 29 | 28 | 28 | 1200 | 80 | 40 | 252 | 14 | 4 | 54 | 8 | 3 |
| 2319 | 2 | Széktó utca | C | 36 | 35 | 36 | 31 | 29 | 30 | 29 | 28 | 28 | 1200 | 80 | 40 | 252 | 14 | 4 | 54 | 8 | 3 |
| 2320 | 2 | Széktó utca | B | 36 | 35 | 36 | 31 | 29 | 30 | 29 | 28 | 28 | 1200 | 80 | 40 | 252 | 14 | 4 | 54 | 8 | 3 |
| 2321 | 2 | Kiskőrösi út | D | 50 | 48 | 49 | 43 | 41 | 42 | 40 | 38 | 40 | 1200 | 120 | 150 | 252 | 21 | 15 | 54 | 12 | 12 |
| 2322 | 2 | Kiskőrösi út | D | 50 | 48 | 49 | 43 | 41 | 42 | 40 | 38 | 40 | 1200 | 120 | 150 | 252 | 21 | 15 | 54 | 12 | 12 |
| 2323 | 2 | Kiskőrösi út | C | 50 | 48 | 49 | 43 | 41 | 42 | 40 | 38 | 40 | 1200 | 120 | 150 | 252 | 21 | 15 | 54 | 12 | 12 |
| 2324 | 2 | Kiskőrösi út | C | 50 | 48 | 49 | 43 | 41 | 42 | 40 | 38 | 40 | 1200 | 120 | 150 | 252 | 21 | 15 | 54 | 12 | 12 |
| 2325 | 2 | Kiskőrösi út | C | 50 | 48 | 49 | 43 | 41 | 42 | 40 | 38 | 40 | 1200 | 120 | 150 | 252 | 21 | 15 | 54 | 12 | 12 |
| 2326 | 2 | Kiskőrösi út | C | 50 | 48 | 49 | 43 | 41 | 42 | 40 | 38 | 40 | 1200 | 120 | 150 | 252 | 21 | 15 | 54 | 12 | 12 |
| 2327 | 2 | Kiskőrösi út | C | 50 | 48 | 49 | 43 | 41 | 42 | 40 | 38 | 40 | 1200 | 120 | 150 | 252 | 21 | 15 | 54 | 12 | 12 |

KECSKEMÉT VÁROS STRATÉGIAI ZAJTÉRKÉPÉNEK FELÜLVIZSGÁLATA

| | | | | | | | | | | | | | | | | | | | | | |
|------|---|-----------------------|---|----|----|----|----|----|----|----|----|----|------|-----|-----|------|----|----|-----|----|----|
| 2328 | 2 | Kiskőrösi út | D | 50 | 48 | 49 | 43 | 41 | 42 | 40 | 38 | 40 | 1200 | 120 | 150 | 252 | 21 | 15 | 54 | 12 | 12 |
| 2329 | 2 | Kiskőrösi út | D | 36 | 35 | 36 | 31 | 29 | 30 | 29 | 28 | 28 | 1200 | 120 | 150 | 252 | 21 | 15 | 54 | 12 | 12 |
| 2330 | 2 | Kiskőrösi út | D | 36 | 35 | 36 | 31 | 29 | 30 | 29 | 28 | 28 | 1200 | 120 | 150 | 252 | 21 | 15 | 54 | 12 | 12 |
| 2331 | 2 | Kiskőrösi út | C | 36 | 35 | 36 | 31 | 29 | 30 | 29 | 28 | 28 | 1200 | 120 | 150 | 252 | 21 | 15 | 54 | 12 | 12 |
| 2332 | 2 | Szív utca | B | 36 | 36 | 37 | 31 | 31 | 31 | 29 | 29 | 29 | 500 | 20 | 40 | 105 | 3 | 4 | 23 | 2 | 3 |
| 2333 | 2 | Szent Miklós utca | E | 36 | 36 | 37 | 31 | 31 | 31 | 29 | 29 | 29 | 1200 | 20 | 10 | 252 | 3 | 1 | 54 | 2 | 1 |
| 2334 | 2 | Szent Miklós utca | E | 36 | 36 | 37 | 31 | 31 | 31 | 29 | 29 | 29 | 1200 | 20 | 10 | 252 | 3 | 1 | 54 | 2 | 1 |
| 2335 | 2 | Szent Miklós utca | E | 36 | 36 | 37 | 31 | 31 | 31 | 29 | 29 | 29 | 1200 | 20 | 10 | 252 | 3 | 1 | 54 | 2 | 1 |
| 2336 | 2 | Szent Miklós utca | E | 36 | 36 | 37 | 31 | 31 | 31 | 29 | 29 | 29 | 1200 | 20 | 10 | 252 | 3 | 1 | 54 | 2 | 1 |
| 2337 | 2 | Szent Miklós utca | E | 36 | 36 | 37 | 31 | 31 | 31 | 29 | 29 | 29 | 1200 | 20 | 10 | 252 | 3 | 1 | 54 | 2 | 1 |
| 2338 | 2 | Szalag utca | C | 36 | 36 | 37 | 31 | 31 | 31 | 29 | 29 | 29 | 500 | 20 | 40 | 105 | 3 | 4 | 23 | 2 | 3 |
| 2339 | 2 | Szalag utca | C | 36 | 36 | 37 | 31 | 31 | 31 | 29 | 29 | 29 | 500 | 20 | 40 | 105 | 3 | 4 | 23 | 2 | 3 |
| 2340 | 2 | Sörház utca | C | 36 | 36 | 37 | 31 | 31 | 31 | 29 | 29 | 29 | 500 | 20 | 40 | 105 | 3 | 4 | 23 | 2 | 3 |
| 2341 | 2 | Sörház utca | D | 36 | 36 | 37 | 31 | 31 | 31 | 29 | 29 | 29 | 500 | 10 | 10 | 105 | 2 | 1 | 23 | 1 | 1 |
| 2342 | 2 | Akácfa utca | E | 36 | 36 | 37 | 31 | 31 | 31 | 29 | 29 | 29 | 500 | 20 | 40 | 105 | 3 | 4 | 23 | 2 | 3 |
| 2343 | 1 | Akácfa utca | E | 36 | 36 | 37 | 31 | 31 | 31 | 29 | 29 | 29 | 500 | 20 | 40 | 105 | 3 | 4 | 23 | 2 | 3 |
| 2344 | 2 | Kupa utca | C | 36 | 36 | 37 | 31 | 31 | 31 | 29 | 29 | 29 | 500 | 20 | 40 | 105 | 3 | 4 | 23 | 2 | 3 |
| 2345 | 2 | József Attila utca | B | 36 | 36 | 37 | 31 | 31 | 31 | 29 | 29 | 29 | 500 | 20 | 40 | 105 | 3 | 4 | 23 | 2 | 3 |
| 2346 | 2 | József Attila utca | B | 36 | 36 | 37 | 31 | 31 | 31 | 29 | 29 | 29 | 500 | 20 | 40 | 105 | 3 | 4 | 23 | 2 | 3 |
| 2347 | 2 | Vacsi köz | B | 43 | 42 | 43 | 37 | 35 | 36 | 35 | 33 | 34 | 5927 | 48 | 52 | 1066 | 7 | 8 | 481 | 3 | 4 |
| 2348 | 2 | Vacsi köz | B | 43 | 42 | 43 | 37 | 35 | 36 | 35 | 33 | 34 | 5927 | 48 | 52 | 1066 | 7 | 8 | 481 | 3 | 4 |
| 2349 | 2 | Vacsi köz | C | 45 | 43 | 44 | 38 | 36 | 38 | 36 | 34 | 35 | 5927 | 48 | 52 | 1066 | 7 | 8 | 481 | 3 | 4 |
| 2350 | 2 | Vacsi köz | C | 45 | 43 | 44 | 38 | 36 | 38 | 36 | 34 | 35 | 5927 | 48 | 52 | 1066 | 7 | 8 | 481 | 3 | 4 |
| 2351 | 2 | Vacsi köz | C | 40 | 38 | 39 | 34 | 32 | 33 | 32 | 31 | 31 | 5927 | 48 | 52 | 1066 | 7 | 8 | 481 | 3 | 4 |
| 2352 | 2 | Vacsi köz | C | 30 | 29 | 30 | 26 | 25 | 26 | 24 | 23 | 24 | 3948 | 33 | 37 | 710 | 5 | 5 | 320 | 2 | 3 |
| 2353 | 2 | Vacsi köz | C | 36 | 35 | 36 | 31 | 29 | 30 | 29 | 28 | 28 | 3948 | 33 | 37 | 710 | 5 | 5 | 320 | 2 | 3 |
| 2354 | 2 | Vacsi köz | C | 36 | 35 | 36 | 31 | 29 | 30 | 29 | 28 | 28 | 3948 | 33 | 37 | 710 | 5 | 5 | 320 | 2 | 3 |
| 2355 | 2 | Vacsi köz | C | 19 | 18 | 19 | 16 | 15 | 16 | 15 | 14 | 15 | 3948 | 33 | 37 | 710 | 5 | 5 | 320 | 2 | 3 |
| 2356 | 2 | Vacsi köz | C | 19 | 18 | 19 | 16 | 15 | 16 | 15 | 14 | 15 | 3948 | 33 | 37 | 710 | 5 | 5 | 320 | 2 | 3 |
| 2357 | 2 | Vacsi köz | C | 29 | 27 | 28 | 24 | 23 | 24 | 23 | 22 | 23 | 3948 | 33 | 37 | 710 | 5 | 5 | 320 | 2 | 3 |
| 2358 | 2 | Vacsi köz | C | 30 | 29 | 30 | 26 | 24 | 25 | 24 | 23 | 24 | 3948 | 33 | 37 | 710 | 5 | 5 | 320 | 2 | 3 |
| 2359 | 2 | Vacsi köz | C | 38 | 37 | 38 | 33 | 31 | 32 | 31 | 29 | 30 | 3948 | 33 | 37 | 710 | 5 | 5 | 320 | 2 | 3 |
| 2360 | 2 | Vacsi köz | C | 38 | 37 | 38 | 33 | 31 | 32 | 31 | 29 | 30 | 3948 | 33 | 37 | 710 | 5 | 5 | 320 | 2 | 3 |
| 2361 | 2 | Vacsi köz | C | 38 | 36 | 38 | 32 | 31 | 32 | 30 | 29 | 30 | 3948 | 33 | 37 | 710 | 5 | 5 | 320 | 2 | 3 |
| 2362 | 2 | Mikszáth Kálmán körút | B | 41 | 41 | 41 | 35 | 35 | 35 | 33 | 32 | 33 | 1200 | 20 | 40 | 252 | 3 | 4 | 54 | 2 | 3 |
| 2363 | 2 | Mikszáth Kálmán körút | B | 41 | 41 | 41 | 35 | 35 | 35 | 33 | 32 | 33 | 1200 | 20 | 40 | 252 | 3 | 4 | 54 | 2 | 3 |
| 2364 | 2 | Mikszáth Kálmán körút | B | 38 | 38 | 39 | 32 | 32 | 33 | 30 | 30 | 31 | 1200 | 20 | 40 | 252 | 3 | 4 | 54 | 2 | 3 |
| 2365 | 2 | Mikszáth Kálmán körút | B | 39 | 38 | 39 | 33 | 33 | 33 | 31 | 31 | 31 | 1200 | 20 | 40 | 252 | 3 | 4 | 54 | 2 | 3 |
| 2366 | 2 | Mikszáth Kálmán körút | C | 36 | 36 | 36 | 30 | 30 | 31 | 29 | 29 | 29 | 1200 | 20 | 40 | 252 | 3 | 4 | 54 | 2 | 3 |
| 2367 | 2 | Mikszáth Kálmán körút | B | 36 | 36 | 37 | 31 | 31 | 31 | 29 | 29 | 29 | 1200 | 20 | 40 | 252 | 3 | 4 | 54 | 2 | 3 |
| 2368 | 2 | Mikszáth Kálmán körút | B | 44 | 44 | 45 | 37 | 37 | 38 | 35 | 35 | 36 | 500 | 20 | 40 | 105 | 3 | 4 | 23 | 2 | 3 |
| 2369 | 2 | Mikszáth Kálmán körút | B | 44 | 44 | 45 | 37 | 37 | 38 | 35 | 35 | 36 | 500 | 20 | 40 | 105 | 3 | 4 | 23 | 2 | 3 |
| 2370 | 2 | Kerkápoly utca | B | 36 | 36 | 36 | 30 | 30 | 31 | 29 | 28 | 29 | 1200 | 20 | 40 | 252 | 3 | 4 | 54 | 2 | 3 |
| 2371 | 2 | Liszt Ferenc utca | B | 40 | 40 | 41 | 34 | 34 | 34 | 32 | 32 | 32 | 1200 | 40 | 80 | 252 | 7 | 8 | 54 | 4 | 6 |

KECSKEMÉT VÁROS STRATÉGIAI ZAJTÉRKÉPÉNEK FELÜLVIZSGÁLATA

| | | | | | | | | | | | | | | | | | | | | | |
|------|---|-------------------|---|----|----|----|----|----|----|----|----|----|------|-----|-----|------|----|----|-----|----|----|
| 2372 | 2 | Liszt Ferenc utca | B | 40 | 40 | 41 | 34 | 34 | 34 | 32 | 32 | 32 | 1200 | 40 | 80 | 252 | 7 | 8 | 54 | 4 | 6 |
| 2373 | 2 | Liszt Ferenc utca | B | 43 | 43 | 44 | 37 | 37 | 37 | 35 | 35 | 35 | 1200 | 40 | 80 | 252 | 7 | 8 | 54 | 4 | 6 |
| 2374 | 2 | Liszt Ferenc utca | B | 45 | 45 | 46 | 38 | 38 | 39 | 36 | 36 | 37 | 1200 | 40 | 80 | 252 | 7 | 8 | 54 | 4 | 6 |
| 2375 | 2 | Liszt Ferenc utca | B | 45 | 45 | 46 | 38 | 38 | 39 | 36 | 36 | 37 | 1200 | 40 | 80 | 252 | 7 | 8 | 54 | 4 | 6 |
| 2376 | 2 | Liszt Ferenc utca | B | 42 | 42 | 42 | 35 | 35 | 36 | 33 | 33 | 34 | 1200 | 40 | 80 | 252 | 7 | 8 | 54 | 4 | 6 |
| 2377 | 2 | Liszt Ferenc utca | B | 41 | 41 | 41 | 35 | 35 | 35 | 33 | 33 | 33 | 1200 | 40 | 80 | 252 | 7 | 8 | 54 | 4 | 6 |
| 2378 | 2 | Liszt Ferenc utca | B | 42 | 42 | 43 | 36 | 36 | 36 | 34 | 34 | 34 | 1200 | 40 | 80 | 252 | 7 | 8 | 54 | 4 | 6 |
| 2379 | 2 | Liszt Ferenc utca | B | 42 | 42 | 43 | 36 | 36 | 36 | 34 | 34 | 34 | 1200 | 40 | 80 | 252 | 7 | 8 | 54 | 4 | 6 |
| 2380 | 2 | Vitéz János utca | C | 25 | 25 | 25 | 21 | 21 | 22 | 20 | 20 | 20 | 500 | 20 | 20 | 105 | 3 | 2 | 23 | 2 | 2 |
| 2381 | 2 | Czollner köz | B | 34 | 34 | 34 | 29 | 29 | 29 | 27 | 27 | 28 | 1200 | 40 | 80 | 252 | 7 | 8 | 54 | 4 | 6 |
| 2382 | 2 | Czollner köz | B | 34 | 34 | 34 | 29 | 29 | 29 | 27 | 27 | 28 | 1200 | 40 | 80 | 252 | 7 | 8 | 54 | 4 | 6 |
| 2383 | 2 | Czollner köz | B | 38 | 38 | 38 | 32 | 32 | 33 | 30 | 30 | 31 | 1200 | 40 | 80 | 252 | 7 | 8 | 54 | 4 | 6 |
| 2384 | 2 | Czollner köz | B | 38 | 38 | 39 | 33 | 33 | 33 | 31 | 31 | 31 | 1200 | 40 | 80 | 252 | 7 | 8 | 54 | 4 | 6 |
| 2385 | 2 | Czollner köz | B | 34 | 34 | 34 | 29 | 29 | 29 | 27 | 27 | 27 | 1200 | 40 | 80 | 252 | 7 | 8 | 54 | 4 | 6 |
| 2386 | 2 | Czollner köz | B | 34 | 34 | 34 | 29 | 29 | 29 | 27 | 27 | 27 | 1200 | 40 | 80 | 252 | 7 | 8 | 54 | 4 | 6 |
| 2387 | 2 | Czollner köz | B | 39 | 39 | 40 | 33 | 33 | 34 | 31 | 31 | 32 | 1200 | 40 | 80 | 252 | 7 | 8 | 54 | 4 | 6 |
| 2388 | 2 | Czollner köz | C | 35 | 35 | 36 | 30 | 30 | 31 | 28 | 28 | 29 | 1200 | 40 | 80 | 252 | 7 | 8 | 54 | 4 | 6 |
| 2389 | 2 | Czollner köz | C | 25 | 25 | 26 | 22 | 22 | 22 | 20 | 20 | 21 | 1200 | 40 | 80 | 252 | 7 | 8 | 54 | 4 | 6 |
| 2390 | 2 | Czollner köz | C | 16 | 16 | 17 | 14 | 14 | 14 | 13 | 13 | 13 | 1200 | 60 | 40 | 252 | 10 | 4 | 54 | 6 | 3 |
| 2391 | 2 | Czollner köz | C | 16 | 16 | 17 | 14 | 14 | 14 | 13 | 13 | 13 | 1200 | 60 | 40 | 252 | 10 | 4 | 54 | 6 | 3 |
| 2392 | 2 | Czollner köz | B | 22 | 22 | 22 | 19 | 19 | 19 | 17 | 17 | 18 | 1200 | 60 | 40 | 252 | 10 | 4 | 54 | 6 | 3 |
| 2393 | 2 | Béke fasor | B | 43 | 43 | 44 | 37 | 37 | 37 | 35 | 35 | 35 | 3500 | 80 | 80 | 735 | 14 | 8 | 158 | 8 | 6 |
| 2394 | 2 | Béke fasor | B | 43 | 43 | 44 | 37 | 37 | 37 | 35 | 35 | 35 | 3500 | 80 | 80 | 735 | 14 | 8 | 158 | 8 | 6 |
| 2395 | 2 | Béke fasor | B | 49 | 49 | 50 | 42 | 41 | 42 | 39 | 39 | 40 | 3500 | 80 | 80 | 735 | 14 | 8 | 158 | 8 | 6 |
| 2396 | 2 | Béke fasor | B | 50 | 50 | 51 | 43 | 43 | 43 | 40 | 40 | 41 | 3500 | 80 | 80 | 735 | 14 | 8 | 158 | 8 | 6 |
| 2397 | 2 | Béke fasor | D | 36 | 36 | 37 | 31 | 31 | 31 | 29 | 29 | 29 | 1200 | 60 | 40 | 252 | 10 | 4 | 54 | 6 | 3 |
| 2398 | 2 | Béke fasor | D | 32 | 32 | 33 | 27 | 27 | 28 | 26 | 26 | 26 | 1200 | 60 | 40 | 252 | 10 | 4 | 54 | 6 | 3 |
| 2399 | 2 | Galagonya utca | B | 33 | 33 | 33 | 28 | 28 | 28 | 26 | 26 | 27 | 200 | 10 | 10 | 42 | 2 | 1 | 9 | 1 | 1 |
| 2400 | 2 | Gyöngyvirág utca | E | 22 | 22 | 23 | 19 | 19 | 19 | 18 | 18 | 18 | 200 | 10 | 10 | 42 | 2 | 1 | 9 | 1 | 1 |
| 2401 | 2 | Gyöngyvirág utca | E | 22 | 22 | 23 | 19 | 19 | 19 | 18 | 18 | 18 | 200 | 10 | 10 | 42 | 2 | 1 | 9 | 1 | 1 |
| 2402 | 1 | Klapka utca | E | 36 | 36 | 37 | 31 | 31 | 31 | 29 | 29 | 29 | 500 | 10 | 20 | 105 | 2 | 2 | 23 | 1 | 2 |
| 2403 | 1 | Klapka utca | E | 36 | 36 | 37 | 31 | 31 | 31 | 29 | 29 | 29 | 500 | 10 | 20 | 105 | 2 | 2 | 23 | 1 | 2 |
| 2404 | 1 | Klapka utca | E | 36 | 36 | 37 | 31 | 31 | 31 | 29 | 29 | 29 | 500 | 10 | 20 | 105 | 2 | 2 | 23 | 1 | 2 |
| 2405 | 1 | Klapka utca | D | 36 | 36 | 37 | 31 | 31 | 31 | 29 | 29 | 29 | 5182 | 12 | 15 | 932 | 2 | 2 | 421 | 1 | 1 |
| 2406 | 1 | Klapka utca | D | 36 | 36 | 37 | 31 | 31 | 31 | 29 | 29 | 29 | 5182 | 12 | 15 | 932 | 2 | 2 | 421 | 1 | 1 |
| 2407 | 2 | Klapka utca | C | 36 | 35 | 36 | 31 | 29 | 30 | 29 | 28 | 28 | 5182 | 12 | 15 | 932 | 2 | 2 | 421 | 1 | 1 |
| 2408 | 4 | Batthyány utca | C | 44 | 44 | 43 | 37 | 37 | 37 | 35 | 35 | 35 | 5551 | 160 | 275 | 999 | 25 | 43 | 451 | 13 | 30 |
| 2409 | 4 | Batthyány utca | C | 47 | 47 | 47 | 40 | 40 | 40 | 37 | 38 | 37 | 5551 | 160 | 275 | 999 | 25 | 43 | 451 | 13 | 22 |
| 2410 | 4 | Batthyány utca | B | 40 | 40 | 40 | 34 | 34 | 34 | 32 | 32 | 32 | 5551 | 160 | 275 | 999 | 25 | 43 | 451 | 13 | 22 |
| 2411 | 2 | Batthyány utca | C | 42 | 43 | 42 | 36 | 36 | 36 | 34 | 34 | 34 | 6407 | 188 | 436 | 1153 | 30 | 68 | 520 | 15 | 35 |
| 2412 | 2 | Batthyány utca | C | 42 | 43 | 42 | 36 | 36 | 36 | 34 | 34 | 34 | 6407 | 188 | 436 | 1153 | 30 | 68 | 520 | 15 | 35 |
| 2413 | 2 | Katona József tér | C | 30 | 30 | 29 | 25 | 25 | 25 | 24 | 24 | 24 | 6407 | 188 | 436 | 1153 | 30 | 68 | 520 | 15 | 35 |
| 2414 | 2 | Horog utca | B | 36 | 36 | 37 | 31 | 31 | 31 | 29 | 29 | 29 | 1200 | 20 | 40 | 252 | 3 | 4 | 54 | 2 | 3 |
| 2415 | 2 | Forrás utca | D | 36 | 36 | 37 | 31 | 31 | 31 | 29 | 29 | 29 | 1200 | 20 | 40 | 252 | 3 | 4 | 54 | 2 | 3 |

KECSKEMÉT VÁROS STRATÉGIAI ZAJTÉRKÉPÉNEK FELÜLVIZSGÁLATA

| | | | | | | | | | | | | | | | | | | | | | |
|------|---|------------------------------|---|----|----|----|----|----|----|----|----|----|------|----|-----|-----|----|----|-----|---|----|
| 2416 | 2 | Forrás utca | E | 36 | 36 | 37 | 31 | 31 | 31 | 29 | 29 | 29 | 1200 | 20 | 40 | 252 | 3 | 4 | 54 | 2 | 3 |
| 2417 | 2 | Forrás utca | E | 36 | 36 | 37 | 31 | 31 | 31 | 29 | 29 | 29 | 1200 | 20 | 40 | 252 | 3 | 4 | 54 | 2 | 3 |
| 2418 | 2 | Forrás utca | E | 36 | 36 | 37 | 31 | 31 | 31 | 29 | 29 | 29 | 1200 | 20 | 40 | 252 | 3 | 4 | 54 | 2 | 3 |
| 2419 | 2 | Serleg utca | C | 37 | 37 | 37 | 31 | 31 | 32 | 29 | 29 | 30 | 1200 | 40 | 80 | 252 | 7 | 8 | 54 | 4 | 6 |
| 2420 | 2 | Serleg utca | C | 37 | 37 | 37 | 31 | 31 | 32 | 29 | 29 | 30 | 1200 | 40 | 80 | 252 | 7 | 8 | 54 | 4 | 6 |
| 2421 | 2 | Serleg utca | C | 44 | 44 | 45 | 38 | 38 | 38 | 36 | 36 | 36 | 1200 | 40 | 80 | 252 | 7 | 8 | 54 | 4 | 6 |
| 2422 | 2 | Lukács György utca | E | 36 | 36 | 37 | 31 | 31 | 31 | 29 | 29 | 29 | 500 | 20 | 40 | 105 | 3 | 4 | 23 | 2 | 3 |
| 2423 | 2 | Bajcsy-Zsilinszky Endre krt. | B | 36 | 35 | 36 | 31 | 29 | 30 | 29 | 28 | 28 | 3084 | 50 | 56 | 555 | 8 | 8 | 250 | 4 | 4 |
| 2424 | 2 | Mezei utca | B | 36 | 35 | 36 | 31 | 29 | 30 | 29 | 28 | 28 | 3084 | 50 | 56 | 555 | 8 | 8 | 250 | 4 | 4 |
| 2425 | 2 | Mezei utca | B | 36 | 35 | 36 | 31 | 29 | 30 | 29 | 28 | 28 | 3084 | 50 | 56 | 555 | 8 | 8 | 250 | 4 | 4 |
| 2426 | 2 | Mezei utca | B | 36 | 35 | 36 | 31 | 29 | 30 | 29 | 28 | 28 | 3084 | 50 | 56 | 555 | 8 | 8 | 250 | 4 | 4 |
| 2427 | 2 | Mezei utca | B | 36 | 35 | 36 | 31 | 29 | 30 | 29 | 28 | 28 | 3084 | 50 | 56 | 555 | 8 | 8 | 250 | 4 | 4 |
| 2428 | 2 | Mezei utca | B | 36 | 35 | 36 | 31 | 29 | 30 | 29 | 28 | 28 | 3084 | 50 | 56 | 555 | 8 | 8 | 250 | 4 | 4 |
| 2429 | 2 | Mezei utca | B | 36 | 35 | 36 | 31 | 29 | 30 | 29 | 28 | 28 | 3084 | 50 | 56 | 555 | 8 | 8 | 250 | 4 | 4 |
| 2430 | 2 | Mezei utca | B | 36 | 35 | 36 | 31 | 29 | 30 | 29 | 28 | 28 | 3084 | 50 | 56 | 555 | 8 | 8 | 250 | 4 | 30 |
| 2431 | 2 | Mezei utca | A | 36 | 35 | 36 | 31 | 29 | 30 | 29 | 28 | 28 | 2839 | 69 | 60 | 511 | 11 | 9 | 230 | 5 | 30 |
| 2432 | 2 | Mezei utca | A | 36 | 35 | 36 | 31 | 29 | 30 | 29 | 28 | 28 | 2839 | 69 | 60 | 511 | 11 | 9 | 230 | 5 | 4 |
| 2433 | 2 | Mezei utca | A | 36 | 35 | 36 | 31 | 29 | 30 | 29 | 28 | 28 | 2839 | 69 | 60 | 511 | 11 | 9 | 230 | 5 | 4 |
| 2434 | 2 | Mezei utca | A | 36 | 35 | 36 | 31 | 29 | 30 | 29 | 28 | 28 | 2839 | 69 | 60 | 511 | 11 | 9 | 230 | 5 | 4 |
| 2435 | 2 | Mezei utca | A | 36 | 35 | 36 | 31 | 29 | 30 | 29 | 28 | 28 | 2839 | 69 | 60 | 511 | 11 | 9 | 230 | 5 | 4 |
| 2436 | 2 | Erzsébet utca | E | 36 | 36 | 37 | 31 | 31 | 31 | 29 | 29 | 29 | 500 | 10 | 10 | 105 | 2 | 1 | 23 | 1 | 1 |
| 2437 | 2 | Thököly utca | E | 36 | 35 | 36 | 31 | 29 | 30 | 29 | 28 | 28 | 500 | 10 | 10 | 105 | 2 | 1 | 23 | 1 | 1 |
| 2438 | 2 | Thököly utca | E | 36 | 35 | 36 | 31 | 29 | 30 | 29 | 28 | 28 | 500 | 10 | 10 | 105 | 2 | 1 | 23 | 1 | 1 |
| 2439 | 2 | Thököly utca | E | 36 | 35 | 36 | 31 | 29 | 30 | 29 | 28 | 28 | 500 | 10 | 10 | 105 | 2 | 1 | 23 | 1 | 1 |
| 2440 | 2 | Aradi vértanúk tere | C | 36 | 36 | 37 | 31 | 31 | 31 | 29 | 29 | 29 | 500 | 20 | 40 | 105 | 3 | 4 | 23 | 2 | 3 |
| 2441 | 2 | Aradi vértanúk tere | C | 36 | 36 | 37 | 31 | 31 | 31 | 29 | 29 | 29 | 500 | 20 | 40 | 105 | 3 | 4 | 23 | 2 | 3 |
| 2442 | 2 | Aradi vértanúk tere | C | 36 | 36 | 37 | 31 | 31 | 31 | 29 | 29 | 29 | 500 | 20 | 40 | 105 | 3 | 4 | 23 | 2 | 3 |
| 2443 | 2 | Világ utca | C | 36 | 36 | 37 | 31 | 31 | 31 | 29 | 29 | 29 | 500 | 20 | 40 | 105 | 3 | 4 | 23 | 2 | 3 |
| 2444 | 2 | Világ utca | C | 36 | 36 | 37 | 31 | 31 | 31 | 29 | 29 | 29 | 500 | 20 | 40 | 105 | 3 | 4 | 23 | 2 | 3 |
| 2445 | 2 | Világ utca | C | 36 | 36 | 37 | 31 | 31 | 31 | 29 | 29 | 29 | 500 | 20 | 40 | 105 | 3 | 4 | 23 | 2 | 3 |
| 2446 | 2 | Világ utca | C | 36 | 36 | 37 | 31 | 31 | 31 | 29 | 29 | 29 | 500 | 20 | 40 | 105 | 3 | 4 | 23 | 2 | 3 |
| 2447 | 2 | Világ utca | C | 36 | 36 | 37 | 31 | 31 | 31 | 29 | 29 | 29 | 500 | 20 | 40 | 105 | 3 | 4 | 23 | 2 | 3 |
| 2448 | 2 | Világ utca | C | 36 | 36 | 37 | 31 | 31 | 31 | 29 | 29 | 29 | 500 | 20 | 40 | 105 | 3 | 4 | 23 | 2 | 3 |
| 2449 | 2 | Világ utca | B | 36 | 36 | 37 | 31 | 31 | 31 | 29 | 29 | 29 | 500 | 20 | 40 | 105 | 3 | 4 | 23 | 2 | 3 |
| 2450 | 1 | Nyíl utca | C | 36 | 36 | 37 | 31 | 31 | 31 | 29 | 29 | 29 | 1200 | 80 | 100 | 252 | 14 | 10 | 54 | 8 | 8 |
| 2451 | 1 | Kőhid utca | B | 36 | 36 | 37 | 31 | 31 | 31 | 29 | 29 | 29 | 1200 | 80 | 100 | 252 | 14 | 10 | 54 | 8 | 8 |
| 2452 | 1 | Kőhid utca | B | 36 | 36 | 37 | 31 | 31 | 31 | 29 | 29 | 29 | 1200 | 80 | 100 | 252 | 14 | 10 | 54 | 8 | 8 |
| 2453 | 1 | Kőhid utca | B | 36 | 36 | 37 | 31 | 31 | 31 | 29 | 29 | 29 | 1200 | 80 | 100 | 252 | 14 | 10 | 54 | 8 | 8 |
| 2454 | 2 | Szerviz | B | 32 | 32 | 33 | 27 | 27 | 28 | 26 | 26 | 26 | 500 | 10 | 20 | 105 | 2 | 2 | 23 | 1 | 2 |
| 2455 | 2 | Szerviz | B | 32 | 32 | 33 | 27 | 27 | 28 | 26 | 26 | 26 | 500 | 10 | 20 | 105 | 2 | 2 | 23 | 1 | 2 |
| 2456 | 2 | Szerviz | E | 32 | 32 | 33 | 27 | 27 | 28 | 26 | 26 | 26 | 500 | 10 | 20 | 105 | 2 | 2 | 23 | 1 | 2 |
| 2457 | 2 | Téglás utca | C | 35 | 35 | 36 | 30 | 30 | 30 | 28 | 28 | 28 | 1200 | 60 | 80 | 252 | 10 | 8 | 54 | 6 | 6 |
| 2458 | 2 | Ipar utca | B | 36 | 36 | 37 | 31 | 31 | 31 | 29 | 29 | 29 | 200 | 1 | 1 | 42 | 0 | 0 | 9 | 0 | 0 |
| 2459 | 2 | Széles utca | D | 28 | 28 | 29 | 24 | 24 | 24 | 22 | 22 | 23 | 1200 | 80 | 120 | 252 | 14 | 12 | 54 | 8 | 9 |

KECSKEMÉT VÁROS STRATÉGIAI ZAJTÉRKÉPÉNEK FELÜLVIZSGÁLATA

| | | | | | | | | | | | | | | | | | | | | | |
|------|---|---------------------------|---|----|----|----|----|----|----|----|----|----|------|-----|-----|-----|----|----|-----|----|----|
| 2460 | 2 | Széles köz | D | 28 | 28 | 29 | 24 | 24 | 24 | 22 | 22 | 23 | 1200 | 80 | 120 | 252 | 14 | 12 | 54 | 8 | 9 |
| 2461 | 2 | Széles köz | D | 28 | 28 | 29 | 24 | 24 | 24 | 23 | 23 | 23 | 1200 | 80 | 120 | 252 | 14 | 12 | 54 | 8 | 9 |
| 2462 | 2 | Széles köz | D | 33 | 32 | 33 | 28 | 28 | 28 | 26 | 26 | 26 | 1200 | 80 | 120 | 252 | 14 | 12 | 54 | 8 | 9 |
| 2463 | 2 | Széles köz | D | 32 | 32 | 33 | 27 | 27 | 28 | 26 | 26 | 26 | 1200 | 80 | 120 | 252 | 14 | 12 | 54 | 8 | 9 |
| 2464 | 2 | Széles köz | E | 29 | 29 | 30 | 25 | 25 | 25 | 23 | 23 | 24 | 1200 | 80 | 120 | 252 | 14 | 12 | 54 | 8 | 9 |
| 2465 | 2 | Szegedi út | B | 36 | 36 | 37 | 31 | 31 | 31 | 29 | 29 | 29 | 500 | 10 | 10 | 105 | 2 | 1 | 23 | 1 | 1 |
| 2466 | 2 | Szegedi út | C | 36 | 36 | 37 | 31 | 31 | 31 | 29 | 29 | 29 | 500 | 10 | 10 | 105 | 2 | 1 | 23 | 1 | 1 |
| 2467 | 2 | Szegedi út | C | 36 | 36 | 37 | 31 | 31 | 31 | 29 | 29 | 29 | 500 | 10 | 10 | 105 | 2 | 1 | 23 | 1 | 1 |
| 2468 | 2 | Szegedi út | C | 36 | 36 | 37 | 31 | 31 | 31 | 29 | 29 | 29 | 500 | 10 | 10 | 105 | 2 | 1 | 23 | 1 | 1 |
| 2469 | 2 | Külső Szegedi út | C | 36 | 35 | 36 | 31 | 29 | 30 | 29 | 28 | 28 | 1683 | 120 | 115 | 302 | 19 | 18 | 136 | 9 | 9 |
| 2470 | 2 | Külső Szegedi út | C | 36 | 35 | 36 | 31 | 29 | 30 | 29 | 28 | 28 | 1683 | 120 | 115 | 302 | 19 | 18 | 136 | 9 | 9 |
| 2471 | 2 | 44. sz. főút | B | 32 | 32 | 33 | 27 | 27 | 28 | 26 | 26 | 26 | 500 | 10 | 10 | 105 | 2 | 1 | 23 | 1 | 1 |
| 2472 | 2 | Határ utca | C | 32 | 32 | 33 | 27 | 27 | 28 | 26 | 26 | 26 | 1200 | 80 | 100 | 252 | 14 | 10 | 54 | 8 | 8 |
| 2473 | 1 | Rákóczi út | E | 30 | 30 | 30 | 25 | 26 | 25 | 24 | 24 | 24 | 4460 | 213 | 480 | 802 | 34 | 75 | 362 | 17 | 26 |
| 2474 | 1 | Rákóczi út | E | 30 | 30 | 30 | 25 | 26 | 25 | 24 | 24 | 24 | 4460 | 213 | 480 | 802 | 34 | 75 | 362 | 17 | 0 |
| 2475 | 1 | Rákóczi út | E | 22 | 23 | 22 | 19 | 19 | 19 | 18 | 18 | 18 | 4460 | 213 | 480 | 802 | 34 | 75 | 362 | 17 | 0 |
| 2476 | 1 | Rákóczi út | E | 42 | 43 | 42 | 36 | 36 | 36 | 34 | 34 | 34 | 4460 | 213 | 480 | 802 | 34 | 75 | 362 | 17 | 0 |
| 2477 | 1 | Rákóczi út | E | 33 | 33 | 33 | 28 | 28 | 28 | 26 | 27 | 26 | 4460 | 213 | 480 | 802 | 34 | 75 | 362 | 17 | 0 |
| 2478 | 1 | Rákóczi út | E | 36 | 36 | 36 | 30 | 31 | 30 | 29 | 29 | 29 | 4460 | 213 | 480 | 802 | 34 | 75 | 362 | 17 | 0 |
| 2479 | 1 | Rákóczi út | E | 36 | 36 | 36 | 30 | 31 | 30 | 29 | 29 | 29 | 4460 | 213 | 480 | 802 | 34 | 75 | 362 | 17 | 0 |
| 2480 | 1 | Rákóczi út | E | 42 | 43 | 42 | 36 | 36 | 36 | 34 | 34 | 34 | 4460 | 213 | 480 | 802 | 34 | 75 | 362 | 17 | 23 |
| 2481 | 1 | Rákóczi út | E | 42 | 43 | 42 | 36 | 36 | 36 | 34 | 34 | 34 | 4460 | 213 | 480 | 802 | 34 | 75 | 362 | 17 | 39 |
| 2482 | 2 | 44. sz. főút | B | 32 | 32 | 32 | 27 | 27 | 27 | 25 | 25 | 26 | 200 | 1 | 1 | 42 | 0 | 0 | 9 | 0 | 0 |
| 2483 | 2 | Daimler út | B | 32 | 32 | 33 | 27 | 27 | 28 | 26 | 26 | 26 | 1727 | 91 | 468 | 310 | 14 | 73 | 140 | 7 | 0 |
| 2484 | 2 | Kodály Zoltán tér | D | 36 | 36 | 37 | 31 | 31 | 31 | 29 | 29 | 29 | 3500 | 100 | 150 | 735 | 17 | 15 | 158 | 10 | 12 |
| 2485 | 2 | Kodály Zoltán tér | E | 36 | 36 | 37 | 31 | 31 | 31 | 29 | 29 | 29 | 3500 | 100 | 150 | 735 | 17 | 15 | 158 | 10 | 12 |
| 2486 | 2 | Kápolna utca | C | 36 | 36 | 37 | 31 | 31 | 31 | 29 | 29 | 29 | 500 | 10 | 10 | 105 | 2 | 1 | 23 | 1 | 1 |
| 2487 | 1 | Kápolna utca | B | 36 | 36 | 37 | 31 | 31 | 31 | 29 | 29 | 29 | 500 | 10 | 10 | 105 | 2 | 1 | 23 | 1 | 1 |
| 2488 | 1 | Kápolna utca | E | 36 | 36 | 37 | 31 | 31 | 31 | 29 | 29 | 29 | 500 | 10 | 10 | 105 | 2 | 1 | 23 | 1 | 1 |
| 2489 | 1 | Búzás Mihály utca | D | 36 | 36 | 37 | 31 | 31 | 31 | 29 | 29 | 29 | 1200 | 10 | 10 | 252 | 2 | 1 | 54 | 1 | 1 |
| 2490 | 2 | Kálvin tér | E | 36 | 36 | 37 | 31 | 31 | 31 | 29 | 29 | 29 | 1200 | 10 | 10 | 252 | 2 | 1 | 54 | 1 | 1 |
| 2491 | 2 | Kecskeméti Vég Mihály tér | E | 36 | 36 | 37 | 31 | 31 | 31 | 29 | 29 | 29 | 500 | 20 | 20 | 105 | 3 | 2 | 23 | 2 | 2 |
| 2492 | 2 | Zápolya János utca | C | 36 | 36 | 37 | 31 | 31 | 31 | 29 | 29 | 29 | 1200 | 20 | 40 | 252 | 3 | 4 | 54 | 2 | 3 |
| 2493 | 2 | Zápolya János utca | C | 36 | 36 | 37 | 31 | 31 | 31 | 29 | 29 | 29 | 1200 | 20 | 40 | 252 | 3 | 4 | 54 | 2 | 3 |
| 2494 | 2 | Temes tér | D | 36 | 36 | 37 | 31 | 31 | 31 | 29 | 29 | 29 | 500 | 10 | 10 | 105 | 2 | 1 | 23 | 1 | 1 |
| 2495 | 1 | Boldogasszony tér | C | 36 | 36 | 37 | 31 | 31 | 31 | 29 | 29 | 29 | 500 | 10 | 10 | 105 | 2 | 1 | 23 | 1 | 1 |
| 2496 | 1 | Boldogasszony tér | C | 36 | 36 | 37 | 31 | 31 | 31 | 29 | 29 | 29 | 500 | 10 | 10 | 105 | 2 | 1 | 23 | 1 | 1 |
| 2497 | 2 | Boldogasszony tér | D | 36 | 36 | 37 | 31 | 31 | 31 | 29 | 29 | 29 | 500 | 10 | 10 | 105 | 2 | 1 | 23 | 1 | 1 |
| 2498 | 2 | Ipoly utca | E | 36 | 36 | 37 | 31 | 31 | 31 | 29 | 29 | 29 | 500 | 10 | 10 | 105 | 2 | 1 | 23 | 1 | 1 |
| 2499 | 2 | Balaton utca | E | 36 | 36 | 37 | 31 | 31 | 31 | 29 | 29 | 29 | 500 | 20 | 40 | 105 | 3 | 4 | 23 | 2 | 3 |
| 2500 | 2 | Noszlopi Gáspár park | E | 36 | 36 | 37 | 31 | 31 | 31 | 29 | 29 | 29 | 1200 | 10 | 10 | 252 | 2 | 1 | 54 | 1 | 1 |
| 2501 | 2 | Széktói körút | C | 36 | 36 | 37 | 31 | 31 | 31 | 29 | 29 | 29 | 1200 | 10 | 20 | 252 | 2 | 2 | 54 | 1 | 2 |
| 2502 | 2 | Tatár sor | A | 36 | 35 | 36 | 31 | 29 | 30 | 29 | 28 | 28 | 1200 | 10 | 20 | 252 | 2 | 2 | 54 | 1 | 2 |
| 2503 | 2 | Tatár sor | A | 36 | 35 | 36 | 31 | 29 | 30 | 29 | 28 | 28 | 1200 | 10 | 20 | 252 | 2 | 2 | 54 | 1 | 2 |

KECSKEMÉT VÁROS STRATÉGIAI ZAJTÉRKÉPÉNEK FELÜLVIZSGÁLATA

| | | | | | | | | | | | | | | | | | | | | | |
|------|---|-------------------------|---|----|----|----|----|----|----|----|----|----|-------|-----|-----|------|----|----|------|----|-----|
| 2504 | 2 | Sutus sor | C | 32 | 32 | 33 | 27 | 27 | 28 | 26 | 26 | 26 | 200 | 10 | 20 | 42 | 2 | 2 | 9 | 1 | 2 |
| 2505 | 2 | Sutus sor | E | 32 | 32 | 33 | 27 | 27 | 28 | 26 | 26 | 26 | 200 | 10 | 20 | 42 | 2 | 2 | 9 | 1 | 2 |
| 2506 | 2 | Sutus sor | E | 32 | 32 | 33 | 27 | 27 | 28 | 26 | 26 | 26 | 200 | 10 | 20 | 42 | 2 | 2 | 9 | 1 | 2 |
| 2507 | 2 | Sutus sor | E | 15 | 15 | 15 | 13 | 13 | 13 | 12 | 12 | 12 | 200 | 10 | 20 | 42 | 14 | 2 | 9 | 1 | 2 |
| 2508 | 2 | Sutus sor | E | 32 | 32 | 33 | 27 | 27 | 28 | 26 | 26 | 26 | 200 | 10 | 20 | 42 | 2 | 2 | 9 | 1 | 2 |
| 2509 | 2 | Palota utca | B | 30 | 30 | 30 | 25 | 25 | 26 | 24 | 24 | 24 | 500 | 20 | 40 | 105 | 3 | 4 | 23 | 2 | 3 |
| 2510 | 2 | Tusnád utca | C | 38 | 38 | 39 | 32 | 32 | 33 | 30 | 30 | 31 | 1200 | 80 | 50 | 252 | 14 | 5 | 54 | 8 | 4 |
| 2511 | 2 | Ezüstdénár utca | D | 32 | 32 | 33 | 27 | 27 | 28 | 26 | 26 | 26 | 500 | 20 | 40 | 105 | 3 | 4 | 23 | 2 | 3 |
| 2512 | 2 | Tiszafa utca | B | 21 | 21 | 22 | 18 | 18 | 18 | 17 | 17 | 17 | 200 | 10 | 10 | 42 | 2 | 1 | 9 | 1 | 1 |
| 2513 | 2 | Tiszafa utca | E | 21 | 21 | 22 | 18 | 18 | 18 | 17 | 17 | 17 | 200 | 10 | 10 | 42 | 2 | 1 | 9 | 1 | 1 |
| 2514 | 2 | 445. sz. főút | A | 32 | 32 | 33 | 27 | 27 | 28 | 26 | 26 | 26 | 200 | 1 | 1 | 42 | 0 | 0 | 9 | 0 | 0 |
| 2515 | 2 | Kiskőrösi út | D | 50 | 48 | 49 | 43 | 41 | 42 | 40 | 38 | 40 | 1200 | 120 | 150 | 252 | 21 | 15 | 54 | 12 | 12 |
| 2516 | 2 | Kiskőrösi út | D | 50 | 48 | 49 | 43 | 41 | 42 | 40 | 38 | 40 | 1200 | 120 | 150 | 252 | 21 | 15 | 54 | 12 | 12 |
| 2517 | 2 | Kiskőrösi út | C | 50 | 48 | 49 | 43 | 41 | 42 | 40 | 38 | 40 | 1200 | 120 | 150 | 252 | 21 | 15 | 54 | 12 | 12 |
| 2518 | 2 | Kiskőrösi út | C | 50 | 48 | 49 | 43 | 41 | 42 | 40 | 38 | 40 | 1200 | 120 | 150 | 252 | 21 | 15 | 54 | 12 | 12 |
| 2519 | 2 | Kiskőrösi út | C | 50 | 48 | 49 | 43 | 41 | 42 | 40 | 38 | 40 | 1200 | 120 | 150 | 252 | 21 | 15 | 54 | 12 | 12 |
| 2520 | 2 | Kiskőrösi út | C | 50 | 48 | 49 | 43 | 41 | 42 | 40 | 38 | 40 | 1200 | 120 | 150 | 252 | 21 | 15 | 54 | 12 | 12 |
| 2521 | 2 | Agyag utca | C | 36 | 36 | 37 | 31 | 31 | 31 | 29 | 29 | 29 | 500 | 20 | 40 | 105 | 3 | 4 | 23 | 2 | 3 |
| 2522 | 2 | Agyag utca | C | 36 | 36 | 37 | 31 | 31 | 31 | 29 | 29 | 29 | 500 | 20 | 40 | 105 | 3 | 4 | 23 | 2 | 3 |
| 2523 | 2 | Agyag utca | C | 36 | 36 | 37 | 31 | 31 | 31 | 29 | 29 | 29 | 500 | 20 | 40 | 105 | 3 | 4 | 23 | 2 | 3 |
| 2524 | 2 | Agyag utca | C | 36 | 36 | 37 | 31 | 31 | 31 | 29 | 29 | 29 | 500 | 20 | 40 | 105 | 3 | 4 | 23 | 2 | 3 |
| 2525 | 2 | Homokkő utca | C | 37 | 37 | 37 | 31 | 31 | 32 | 29 | 29 | 30 | 500 | 20 | 40 | 105 | 3 | 4 | 23 | 2 | 3 |
| 2526 | 2 | Homokkő utca | C | 37 | 37 | 37 | 31 | 31 | 32 | 29 | 29 | 30 | 500 | 20 | 40 | 105 | 3 | 4 | 23 | 2 | 3 |
| 2527 | 2 | Szent László körút | B | 36 | 36 | 37 | 31 | 31 | 31 | 29 | 29 | 29 | 100 | 1 | 1 | 21 | 0 | 0 | 5 | 0 | 0 |
| 2528 | 2 | Kodály Zoltán tér | E | 36 | 36 | 37 | 31 | 31 | 31 | 29 | 29 | 29 | 3500 | 100 | 150 | 735 | 17 | 15 | 158 | 10 | 12 |
| 2529 | 2 | Kodály Zoltán tér | E | 36 | 36 | 37 | 31 | 31 | 31 | 29 | 29 | 29 | 3500 | 100 | 150 | 735 | 17 | 15 | 158 | 10 | 12 |
| 2530 | 2 | Kodály Zoltán tér | E | 36 | 36 | 37 | 31 | 31 | 31 | 29 | 29 | 29 | 1200 | 10 | 10 | 252 | 2 | 1 | 54 | 1 | 1 |
| 2531 | 2 | Csipkebogvó utca | E | 32 | 32 | 33 | 27 | 27 | 28 | 26 | 26 | 26 | 200 | 10 | 20 | 42 | 2 | 2 | 9 | 1 | 2 |
| 2532 | 2 | Citromfű utca | E | 32 | 32 | 33 | 27 | 27 | 28 | 26 | 26 | 26 | 200 | 10 | 20 | 42 | 2 | 2 | 9 | 1 | 2 |
| 2533 | 2 | Károly Róbert körút | E | 29 | 29 | 29 | 24 | 24 | 25 | 23 | 23 | 23 | 500 | 20 | 40 | 105 | 3 | 4 | 23 | 2 | 3 |
| 2534 | 2 | Károly Róbert körút | E | 29 | 29 | 29 | 24 | 24 | 25 | 23 | 23 | 23 | 500 | 20 | 40 | 105 | 3 | 4 | 23 | 2 | 3 |
| 2535 | 1 | Szabadság tér | E | 36 | 36 | 37 | 31 | 31 | 31 | 29 | 29 | 29 | 1 | 0 | 0 | 0 | 0 | 0 | 0 | 0 | 0 |
| 2536 | 1 | Szabadság tér | E | 36 | 36 | 37 | 31 | 31 | 31 | 29 | 29 | 29 | 500 | 20 | 20 | 105 | 3 | 2 | 23 | 2 | 2 |
| 2537 | 2 | Nyíri út | C | 43 | 43 | 43 | 36 | 37 | 36 | 34 | 35 | 34 | 1200 | 80 | 120 | 232 | 17 | 17 | 61 | 10 | 12 |
| 2538 | 2 | Nyíri út | D | 43 | 43 | 43 | 36 | 37 | 36 | 34 | 35 | 34 | 1200 | 80 | 120 | 232 | 17 | 17 | 61 | 10 | 12 |
| 2539 | 2 | Nyíri út | C | 48 | 48 | 48 | 40 | 41 | 40 | 38 | 38 | 38 | 1200 | 80 | 120 | 232 | 17 | 17 | 61 | 10 | 12 |
| 2540 | 2 | Nagy Lajos király körút | B | 41 | 40 | 41 | 35 | 34 | 35 | 33 | 32 | 33 | 3500 | 40 | 80 | 735 | 7 | 8 | 158 | 4 | 6 |
| 2541 | 2 | 5. sz. főút | C | 90 | 90 | 90 | 70 | 70 | 70 | 70 | 70 | 70 | 6300 | 150 | 400 | 0 | 0 | 0 | 0 | 0 | 133 |
| 2542 | 2 | 5. sz. főút | B | 90 | 90 | 90 | 70 | 70 | 70 | 70 | 70 | 70 | 6521 | 153 | 372 | 1173 | 24 | 58 | 529 | 12 | 30 |
| 2543 | 2 | 5. sz. főút | B | 90 | 90 | 90 | 70 | 70 | 70 | 70 | 70 | 70 | 6521 | 153 | 372 | 1173 | 24 | 58 | 529 | 12 | 0 |
| 2544 | 2 | 5. sz. főút | B | 90 | 90 | 90 | 70 | 70 | 70 | 70 | 70 | 70 | 6521 | 153 | 372 | 1173 | 24 | 58 | 529 | 12 | 0 |
| 2545 | 2 | Kurucz tér | B | 28 | 39 | 37 | 24 | 33 | 32 | 22 | 31 | 30 | 5132 | 129 | 193 | 990 | 28 | 27 | 262 | 16 | 19 |
| 2546 | 4 | Mátyás tér | B | 44 | 41 | 44 | 37 | 35 | 38 | 35 | 33 | 36 | 12000 | 350 | 400 | 2860 | 94 | 90 | 2684 | 39 | 148 |
| 2547 | 4 | Bethlen körút | C | 36 | 33 | 36 | 30 | 28 | 31 | 29 | 27 | 29 | 13869 | 219 | 358 | 2593 | 36 | 58 | 1549 | 24 | 28 |

KECSKEMÉT VÁROS STRATÉGIAI ZAJTÉRKÉPÉNEK FELÜLVIZSGÁLATA

| | | | | | | | | | | | | | | | | | | | | | |
|------|---|-------------------------|---|-----|-----|-----|----|----|----|----|----|----|-------|-----|------|------|----|-----|------|----|-----|
| 2548 | 2 | Nap utca | B | 10 | 9 | 10 | 8 | 8 | 8 | 8 | 7 | 8 | 4328 | 177 | 188 | 809 | 29 | 30 | 483 | 19 | 21 |
| 2549 | 2 | Nap utca | B | 44 | 43 | 45 | 37 | 36 | 39 | 35 | 34 | 36 | 4328 | 177 | 188 | 809 | 29 | 30 | 483 | 19 | 21 |
| 2550 | 2 | Nap utca | B | 44 | 43 | 45 | 37 | 36 | 39 | 35 | 34 | 36 | 4328 | 177 | 188 | 809 | 29 | 30 | 483 | 19 | 21 |
| 2551 | 2 | Könyves Kálmán körút | B | 45 | 44 | 47 | 39 | 37 | 40 | 36 | 35 | 37 | 4505 | 204 | 204 | 842 | 34 | 33 | 503 | 22 | 0 |
| 2552 | 2 | Könyves Kálmán körút | B | 45 | 44 | 47 | 39 | 37 | 40 | 36 | 35 | 37 | 4505 | 204 | 204 | 842 | 34 | 33 | 503 | 22 | 22 |
| 2553 | 2 | Könyves Kálmán körút | B | 40 | 39 | 41 | 34 | 33 | 35 | 32 | 31 | 33 | 4505 | 204 | 204 | 842 | 34 | 33 | 503 | 22 | 22 |
| 2554 | 2 | Könyves Kálmán körút | B | 40 | 39 | 41 | 34 | 33 | 35 | 32 | 31 | 33 | 4505 | 204 | 204 | 842 | 34 | 33 | 503 | 22 | 22 |
| 2555 | 2 | Könyves Kálmán körút | B | 43 | 42 | 44 | 37 | 36 | 38 | 34 | 33 | 36 | 4505 | 204 | 204 | 842 | 34 | 33 | 503 | 22 | 22 |
| 2556 | 2 | Könyves Kálmán körút | B | 43 | 42 | 44 | 37 | 36 | 38 | 34 | 33 | 36 | 4505 | 204 | 204 | 842 | 34 | 33 | 503 | 22 | 22 |
| 2557 | 2 | Könyves Kálmán körút | B | 48 | 46 | 49 | 40 | 39 | 42 | 38 | 37 | 39 | 4505 | 204 | 204 | 842 | 34 | 33 | 503 | 22 | 22 |
| 2558 | 2 | Könyves Kálmán körút | B | 52 | 50 | 54 | 44 | 43 | 46 | 42 | 40 | 43 | 4505 | 204 | 204 | 842 | 34 | 33 | 503 | 22 | 39 |
| 2559 | 2 | Könyves Kálmán körút | B | 44 | 43 | 45 | 37 | 36 | 38 | 35 | 34 | 36 | 5238 | 234 | 356 | 723 | 38 | 57 | 451 | 26 | 39 |
| 2560 | 2 | Könyves Kálmán körút | B | 44 | 43 | 45 | 37 | 36 | 38 | 35 | 34 | 36 | 5238 | 234 | 356 | 723 | 38 | 57 | 451 | 26 | 39 |
| 2561 | 2 | 54. sz. főút | B | 90 | 90 | 90 | 70 | 70 | 70 | 70 | 70 | 70 | 6031 | 144 | 500 | 1269 | 27 | 91 | 1349 | 32 | 111 |
| 2562 | 2 | Kórházközi út | B | 35 | 35 | 35 | 30 | 30 | 30 | 28 | 28 | 28 | 5152 | 142 | 116 | 927 | 22 | 18 | 418 | 11 | 9 |
| 2563 | 2 | Boróka utca | C | 54 | 55 | 54 | 46 | 47 | 46 | 43 | 44 | 43 | 8059 | 126 | 303 | 1450 | 20 | 47 | 654 | 10 | 0 |
| 2564 | 3 | 52. sz. főút | B | 90 | 90 | 90 | 70 | 70 | 70 | 70 | 70 | 70 | 5981 | 267 | 842 | 1259 | 50 | 154 | 1337 | 59 | 188 |
| 2565 | 2 | Hetényegyházi út | C | 57 | 56 | 47 | 49 | 47 | 40 | 46 | 44 | 38 | 5156 | 92 | 128 | 928 | 33 | 20 | 418 | 7 | 0 |
| 2566 | 2 | M5 autópálya | B | 130 | 130 | 130 | 80 | 80 | 80 | 80 | 80 | 80 | 7820 | 149 | 2342 | 1864 | 40 | 527 | 1749 | 60 | 867 |
| 2567 | 2 | M5 autópálya | A | 130 | 130 | 130 | 80 | 80 | 80 | 80 | 80 | 80 | 6466 | 145 | 1594 | 1540 | 39 | 358 | 1446 | 58 | 590 |
| 2568 | 2 | Dunaföldvári út | A | 51 | 51 | 52 | 43 | 43 | 44 | 41 | 41 | 41 | 3896 | 165 | 266 | 728 | 27 | 43 | 435 | 18 | 29 |
| 2569 | 2 | Vacsi köz | B | 45 | 43 | 45 | 38 | 37 | 38 | 36 | 35 | 36 | 3500 | 20 | 40 | 1066 | 7 | 8 | 481 | 3 | 4 |
| 2570 | 2 | Nagy Lajos király körút | B | 41 | 39 | 40 | 35 | 33 | 34 | 33 | 31 | 32 | 3500 | 40 | 80 | 735 | 7 | 8 | 158 | 4 | 6 |
| 2571 | 2 | Nagy Lajos király körút | B | 41 | 39 | 41 | 35 | 34 | 35 | 33 | 32 | 33 | 3500 | 40 | 80 | 735 | 7 | 8 | 158 | 4 | 6 |
| 2572 | 2 | Gázló utca | C | 19 | 18 | 19 | 16 | 15 | 16 | 15 | 14 | 15 | 3667 | 16 | 19 | 660 | 2 | 3 | 297 | 1 | 1 |
| 2573 | 2 | Gázló utca | B | 19 | 18 | 19 | 16 | 15 | 16 | 15 | 14 | 15 | 3667 | 16 | 19 | 660 | 2 | 3 | 297 | 1 | 4 |
| 2574 | 2 | Csíkсомlyói utca | B | 36 | 35 | 36 | 31 | 29 | 30 | 29 | 28 | 28 | 6364 | 24 | 5 | 1145 | 3 | 0 | 517 | 2 | 0 |
| 2575 | 2 | Csíkсомlyói utca | B | 36 | 35 | 36 | 31 | 29 | 30 | 29 | 28 | 28 | 6364 | 24 | 5 | 1145 | 3 | 0 | 517 | 2 | 0 |
| 2576 | 2 | Kerkápoly utca | B | 36 | 36 | 37 | 31 | 31 | 31 | 29 | 29 | 29 | 1200 | 20 | 40 | 252 | 3 | 4 | 54 | 2 | 3 |
| 2577 | 2 | Bethlen körút | B | 43 | 41 | 44 | 37 | 35 | 38 | 35 | 32 | 35 | 13869 | 219 | 358 | 2593 | 36 | 58 | 1549 | 24 | 40 |
| 2578 | 2 | Szolnoki út | B | 48 | 47 | 50 | 41 | 40 | 42 | 38 | 37 | 40 | 14854 | 224 | 277 | 2777 | 37 | 45 | 1659 | 25 | 31 |
| 2579 | 2 | Békéscsabai út | B | 51 | 49 | 52 | 43 | 42 | 45 | 41 | 39 | 42 | 6062 | 218 | 313 | 1133 | 36 | 50 | 677 | 24 | 35 |
| 2580 | 2 | 441. sz. főút | B | 40 | 37 | 37 | 34 | 32 | 32 | 32 | 30 | 30 | 6300 | 150 | 200 | 0 | 0 | 0 | 787 | 0 | 22 |
| 2581 | 2 | Vacsi köz | C | 23 | 22 | 23 | 20 | 19 | 19 | 18 | 18 | 18 | 3948 | 33 | 37 | 710 | 5 | 5 | 320 | 2 | 3 |
| 2582 | 4 | Jókai Mór utca | B | 42 | 43 | 42 | 36 | 36 | 36 | 34 | 34 | 34 | 9175 | 36 | 46 | 1651 | 5 | 7 | 745 | 2 | 3 |
| 2583 | 1 | Horváth Cirill tér | C | 36 | 36 | 37 | 31 | 31 | 31 | 29 | 29 | 29 | 2613 | 27 | 4 | 488 | 4 | 0 | 291 | 4 | 0 |
| 2584 | 2 | Koháry István körút | D | 42 | 43 | 42 | 36 | 36 | 36 | 34 | 34 | 34 | 6698 | 134 | 292 | 1205 | 21 | 45 | 544 | 10 | 23 |
| 2585 | 1 | Luther köz | B | 36 | 36 | 37 | 31 | 31 | 31 | 29 | 29 | 29 | 500 | 10 | 10 | 105 | 2 | 1 | 23 | 1 | 1 |
| 2586 | 1 | Arany János utca | E | 36 | 36 | 37 | 31 | 31 | 31 | 29 | 29 | 29 | 500 | 10 | 10 | 105 | 2 | 1 | 23 | 1 | 1 |
| 2587 | 1 | Arany János utca | E | 36 | 36 | 37 | 31 | 31 | 31 | 29 | 29 | 29 | 500 | 10 | 10 | 105 | 2 | 1 | 23 | 1 | 1 |
| 2588 | 1 | Arany János utca | E | 36 | 36 | 37 | 31 | 31 | 31 | 29 | 29 | 29 | 500 | 10 | 10 | 105 | 2 | 1 | 23 | 1 | 1 |
| 2589 | 1 | Szabadság tér | E | 36 | 36 | 37 | 31 | 31 | 31 | 29 | 29 | 29 | 500 | 20 | 20 | 105 | 3 | 2 | 23 | 2 | 2 |
| 2590 | 1 | Szabadság tér | E | 36 | 36 | 37 | 31 | 31 | 31 | 29 | 29 | 29 | 500 | 20 | 20 | 105 | 3 | 2 | 23 | 2 | 2 |
| 2591 | 1 | Rákóczi út | E | 42 | 43 | 42 | 36 | 36 | 36 | 34 | 34 | 34 | 4460 | 213 | 480 | 802 | 34 | 75 | 362 | 17 | 0 |

KECSKEMÉT VÁROS STRATÉGIAI ZAJTÉRKÉPÉNEK FELÜLVIZSGÁLATA

| | | | | | | | | | | | | | | | | | | | | | |
|------|---|-----------------------|---|----|----|----|----|----|----|----|----|----|------|-----|-----|------|----|----|------|----|----|
| 2592 | 2 | Vörösmarty utca | B | 36 | 36 | 37 | 31 | 31 | 31 | 29 | 29 | 29 | 5000 | 10 | 20 | 1050 | 2 | 2 | 225 | 1 | 2 |
| 2593 | 2 | Batthyány utca | D | 30 | 30 | 29 | 25 | 25 | 25 | 24 | 24 | 24 | 6407 | 188 | 436 | 1153 | 30 | 68 | 520 | 15 | 35 |
| 2594 | 2 | Batthyány utca | C | 42 | 43 | 42 | 36 | 36 | 36 | 34 | 34 | 34 | 6407 | 188 | 436 | 1153 | 30 | 68 | 520 | 15 | 35 |
| 2595 | 2 | Bagi László utca | E | 36 | 36 | 37 | 31 | 31 | 31 | 29 | 29 | 29 | 500 | 10 | 10 | 105 | 2 | 1 | 23 | 1 | 1 |
| 2596 | 2 | Bagi László utca | E | 36 | 36 | 37 | 31 | 31 | 31 | 29 | 29 | 29 | 500 | 10 | 10 | 105 | 2 | 1 | 23 | 1 | 1 |
| 2597 | 2 | Bagi László utca | B | 36 | 36 | 37 | 31 | 31 | 31 | 29 | 29 | 29 | 500 | 10 | 10 | 105 | 2 | 1 | 23 | 1 | 1 |
| 2598 | 1 | Bagi László utca | E | 36 | 36 | 37 | 31 | 31 | 31 | 29 | 29 | 29 | 500 | 10 | 10 | 105 | 2 | 1 | 23 | 1 | 1 |
| 2599 | 2 | Burga utca | D | 36 | 36 | 37 | 31 | 31 | 31 | 29 | 29 | 29 | 500 | 10 | 10 | 105 | 2 | 1 | 23 | 1 | 1 |
| 2600 | 2 | Burga utca | D | 36 | 36 | 37 | 31 | 31 | 31 | 29 | 29 | 29 | 500 | 10 | 10 | 105 | 2 | 1 | 23 | 1 | 1 |
| 2601 | 1 | Boldogasszony tér | E | 36 | 36 | 37 | 31 | 31 | 31 | 29 | 29 | 29 | 500 | 10 | 10 | 105 | 2 | 1 | 23 | 1 | 1 |
| 2602 | 2 | Forrás utca | B | 36 | 36 | 37 | 31 | 31 | 31 | 29 | 29 | 29 | 1200 | 20 | 40 | 252 | 3 | 4 | 54 | 2 | 3 |
| 2603 | 2 | Mezei utca | B | 36 | 35 | 36 | 31 | 29 | 30 | 29 | 28 | 28 | 3084 | 50 | 56 | 555 | 8 | 8 | 250 | 4 | 4 |
| 2604 | 2 | Rávagy tér | B | 36 | 36 | 37 | 31 | 31 | 31 | 29 | 29 | 29 | 1200 | 20 | 40 | 252 | 3 | 4 | 54 | 2 | 3 |
| 2605 | 2 | Czollner tér | B | 36 | 36 | 37 | 31 | 31 | 31 | 29 | 29 | 29 | 500 | 10 | 20 | 105 | 2 | 2 | 23 | 1 | 2 |
| 2606 | 2 | Bánk bán utca | B | 36 | 36 | 37 | 31 | 31 | 31 | 29 | 29 | 29 | 200 | 10 | 10 | 42 | 2 | 1 | 9 | 1 | 1 |
| 2607 | 2 | Erkel Ferenc utca | B | 36 | 36 | 37 | 31 | 31 | 31 | 29 | 29 | 29 | 200 | 10 | 10 | 42 | 2 | 1 | 9 | 1 | 1 |
| 2608 | 2 | Katona József utca | C | 36 | 36 | 37 | 31 | 31 | 31 | 29 | 29 | 29 | 500 | 10 | 20 | 105 | 2 | 2 | 23 | 1 | 2 |
| 2609 | 2 | Gödröstemető utca | A | 36 | 36 | 37 | 31 | 31 | 31 | 29 | 29 | 29 | 500 | 10 | 10 | 105 | 2 | 1 | 23 | 1 | 1 |
| 2610 | 2 | Gödröstemető utca | A | 36 | 36 | 37 | 31 | 31 | 31 | 29 | 29 | 29 | 500 | 10 | 10 | 105 | 2 | 1 | 23 | 1 | 1 |
| 2611 | 2 | Zöldfa utca | C | 36 | 36 | 37 | 31 | 31 | 31 | 29 | 29 | 29 | 500 | 10 | 20 | 105 | 2 | 2 | 23 | 1 | 2 |
| 2612 | 2 | Vasút utca | E | 36 | 35 | 36 | 31 | 29 | 30 | 29 | 28 | 28 | 50 | 0 | 0 | 11 | 0 | 0 | 2 | 0 | 0 |
| 2613 | 2 | Matkói út | B | 36 | 35 | 36 | 31 | 29 | 30 | 29 | 28 | 28 | 2163 | 74 | 62 | 389 | 11 | 9 | 175 | 6 | 14 |
| 2614 | 2 | Mindszenti körút | B | 42 | 43 | 42 | 36 | 36 | 36 | 34 | 34 | 34 | 4464 | 113 | 175 | 803 | 18 | 27 | 362 | 9 | 14 |
| 2615 | 2 | Csókás József utca | B | 36 | 36 | 37 | 31 | 31 | 31 | 29 | 29 | 29 | 500 | 40 | 60 | 105 | 7 | 6 | 23 | 4 | 5 |
| 2616 | 2 | Juhász utca | C | 36 | 35 | 36 | 31 | 29 | 30 | 29 | 28 | 28 | 2839 | 69 | 60 | 511 | 11 | 9 | 230 | 5 | 4 |
| 2617 | 2 | Klebelsberg Kuno utca | B | 42 | 43 | 42 | 36 | 36 | 36 | 34 | 34 | 34 | 2307 | 63 | 126 | 415 | 10 | 19 | 187 | 5 | 12 |
| 2618 | 2 | Szent István körút | C | 42 | 43 | 42 | 36 | 36 | 36 | 34 | 34 | 34 | 5386 | 157 | 279 | 1007 | 26 | 45 | 601 | 17 | 31 |
| 2619 | 1 | Jósika utca | B | 36 | 36 | 37 | 31 | 31 | 31 | 29 | 29 | 29 | 500 | 10 | 20 | 105 | 2 | 2 | 23 | 1 | 2 |
| 2620 | 2 | Kodály Zoltán tér | E | 36 | 36 | 37 | 31 | 31 | 31 | 29 | 29 | 29 | 1200 | 10 | 10 | 252 | 2 | 1 | 54 | 1 | 1 |
| 2621 | 4 | Bethlen körút | D | 44 | 43 | 45 | 37 | 36 | 39 | 35 | 34 | 36 | 9507 | 177 | 390 | 1778 | 29 | 63 | 1061 | 19 | 43 |
| 2622 | 2 | Kodály Zoltán tér | C | 36 | 36 | 37 | 31 | 31 | 31 | 29 | 29 | 29 | 3500 | 100 | 150 | 735 | 17 | 15 | 158 | 10 | 12 |
| 2623 | 4 | Bethlen körút | D | 44 | 43 | 45 | 37 | 36 | 39 | 35 | 34 | 36 | 9507 | 177 | 390 | 1778 | 29 | 63 | 1061 | 19 | 43 |
| 2624 | 2 | Munkácsy utca | C | 36 | 36 | 37 | 31 | 31 | 31 | 29 | 29 | 29 | 500 | 10 | 20 | 105 | 2 | 2 | 23 | 1 | 2 |
| 2625 | 1 | Hoffmann János utca | B | 36 | 36 | 37 | 31 | 31 | 31 | 29 | 29 | 29 | 1200 | 80 | 100 | 252 | 14 | 10 | 54 | 8 | 8 |
| 2626 | 2 | Csányi utca | E | 36 | 36 | 37 | 31 | 31 | 31 | 29 | 29 | 29 | 3500 | 20 | 30 | 735 | 3 | 3 | 158 | 2 | 2 |
| 2627 | 2 | Gáspár András körút | D | 36 | 36 | 37 | 31 | 31 | 31 | 29 | 29 | 29 | 1200 | 80 | 100 | 252 | 14 | 10 | 54 | 8 | 8 |
| 2628 | 2 | Gáspár András körút | D | 36 | 36 | 37 | 31 | 31 | 31 | 29 | 29 | 29 | 500 | 20 | 40 | 105 | 3 | 4 | 23 | 2 | 3 |
| 2629 | 2 | Szent Miklós utca | A | 36 | 36 | 37 | 31 | 31 | 31 | 29 | 29 | 29 | 1200 | 20 | 10 | 252 | 3 | 1 | 54 | 2 | 1 |
| 2630 | 2 | Juhar utca | D | 36 | 36 | 37 | 31 | 31 | 31 | 29 | 29 | 29 | 500 | 20 | 40 | 105 | 3 | 4 | 23 | 2 | 3 |
| 2631 | 2 | Széktói körút | D | 36 | 36 | 37 | 31 | 31 | 31 | 29 | 29 | 29 | 1200 | 10 | 20 | 252 | 2 | 2 | 54 | 1 | 2 |
| 2632 | 2 | Széktói körút | C | 36 | 36 | 37 | 31 | 31 | 31 | 29 | 29 | 29 | 1200 | 10 | 20 | 252 | 2 | 2 | 54 | 1 | 2 |
| 2633 | 2 | Csabay Géza körút | B | 36 | 35 | 36 | 31 | 29 | 30 | 29 | 28 | 28 | 6300 | 40 | 60 | 1323 | 7 | 6 | 284 | 4 | 5 |
| 2634 | 2 | Szimferopol tér | D | 36 | 36 | 37 | 31 | 31 | 31 | 29 | 29 | 29 | 500 | 20 | 40 | 105 | 3 | 4 | 23 | 2 | 3 |
| 2635 | 2 | Lánchíd utca | D | 36 | 36 | 37 | 31 | 31 | 31 | 29 | 29 | 29 | 500 | 20 | 40 | 105 | 3 | 4 | 23 | 2 | 3 |

KECSKEMÉT VÁROS STRATÉGIAI ZAJTÉRKÉPÉNEK FELÜLVIZSGÁLATA

| | | | | | | | | | | | | | | | | | | | | | |
|------|---|-----------------------|---|----|----|----|----|----|----|----|----|----|-------|-----|-----|------|----|----|------|----|----|
| 2636 | 2 | Szimferopol tér | D | 36 | 36 | 37 | 31 | 31 | 31 | 29 | 29 | 29 | 500 | 20 | 40 | 105 | 3 | 4 | 23 | 2 | 3 |
| 2637 | 2 | Szimferopol tér | D | 36 | 36 | 37 | 31 | 31 | 31 | 29 | 29 | 29 | 500 | 20 | 40 | 105 | 3 | 4 | 23 | 2 | 3 |
| 2638 | 2 | Március 15. utca | B | 46 | 44 | 45 | 39 | 38 | 39 | 37 | 35 | 36 | 9860 | 124 | 114 | 1651 | 19 | 17 | 801 | 10 | 9 |
| 2639 | 2 | Március 15. utca | B | 45 | 43 | 45 | 38 | 37 | 38 | 36 | 35 | 36 | 9860 | 124 | 114 | 1651 | 19 | 17 | 801 | 10 | 9 |
| 2640 | 2 | Szimferopol tér | C | 36 | 36 | 37 | 31 | 31 | 31 | 29 | 29 | 29 | 500 | 20 | 40 | 105 | 3 | 4 | 23 | 2 | 3 |
| 2641 | 2 | Szimferopol tér | C | 36 | 36 | 37 | 31 | 31 | 31 | 29 | 29 | 29 | 500 | 20 | 40 | 105 | 3 | 4 | 23 | 2 | 3 |
| 2642 | 2 | Szimferopol tér | C | 36 | 36 | 37 | 31 | 31 | 31 | 29 | 29 | 29 | 500 | 20 | 40 | 105 | 3 | 4 | 23 | 2 | 3 |
| 2643 | 2 | Szimferopol tér | C | 36 | 36 | 37 | 31 | 31 | 31 | 29 | 29 | 29 | 500 | 20 | 40 | 105 | 3 | 4 | 23 | 2 | 3 |
| 2644 | 2 | Szimferopol tér | C | 36 | 36 | 37 | 31 | 31 | 31 | 29 | 29 | 29 | 500 | 20 | 40 | 105 | 3 | 4 | 23 | 2 | 3 |
| 2645 | 2 | Szimferopol tér | C | 36 | 36 | 37 | 31 | 31 | 31 | 29 | 29 | 29 | 500 | 20 | 40 | 105 | 3 | 4 | 23 | 2 | 3 |
| 2646 | 2 | Szimferopol tér | C | 36 | 36 | 37 | 31 | 31 | 31 | 29 | 29 | 29 | 500 | 20 | 40 | 105 | 3 | 4 | 23 | 2 | 3 |
| 2647 | 2 | Irinyi utca | C | 36 | 36 | 37 | 31 | 31 | 31 | 29 | 29 | 29 | 621 | 71 | 92 | 104 | 8 | 11 | 50 | 7 | 1 |
| 2648 | 2 | Irinyi utca | C | 36 | 36 | 37 | 31 | 31 | 31 | 29 | 29 | 29 | 621 | 71 | 92 | 104 | 8 | 11 | 50 | 7 | 1 |
| 2649 | 2 | Március 15. utca | E | 36 | 36 | 37 | 31 | 31 | 31 | 29 | 29 | 29 | 500 | 20 | 40 | 105 | 3 | 4 | 23 | 2 | 3 |
| 2650 | 2 | Március 15. utca | E | 36 | 36 | 37 | 31 | 31 | 31 | 29 | 29 | 29 | 500 | 20 | 40 | 105 | 3 | 4 | 23 | 2 | 3 |
| 2651 | 2 | Margaréta utca | C | 34 | 34 | 35 | 29 | 29 | 30 | 27 | 27 | 28 | 500 | 20 | 40 | 105 | 3 | 4 | 23 | 2 | 3 |
| 2652 | 2 | Március 15. utca | B | 45 | 43 | 44 | 38 | 37 | 38 | 36 | 35 | 36 | 9860 | 124 | 114 | 1651 | 19 | 17 | 801 | 10 | 9 |
| 2653 | 2 | Klauzál Gábor tér | E | 36 | 36 | 37 | 31 | 31 | 31 | 29 | 29 | 29 | 500 | 20 | 40 | 105 | 3 | 4 | 23 | 2 | 3 |
| 2654 | 2 | III. Béla körút | B | 48 | 49 | 48 | 41 | 41 | 41 | 39 | 39 | 38 | 9874 | 88 | 116 | 1777 | 14 | 18 | 802 | 7 | 0 |
| 2655 | 2 | Hetényegyházi út | B | 45 | 44 | 37 | 39 | 37 | 32 | 36 | 35 | 30 | 5156 | 92 | 128 | 928 | 33 | 20 | 418 | 7 | 10 |
| 2656 | 2 | Ipoly utca | C | 36 | 35 | 36 | 31 | 29 | 30 | 29 | 28 | 28 | 6300 | 150 | 150 | 1323 | 26 | 15 | 284 | 16 | 12 |
| 2657 | 2 | Kürt utca | B | 36 | 36 | 37 | 31 | 31 | 31 | 29 | 29 | 29 | 500 | 20 | 20 | 105 | 3 | 2 | 23 | 2 | 2 |
| 2658 | 2 | Búzavirág utca | C | 36 | 35 | 36 | 31 | 29 | 30 | 29 | 28 | 28 | 1200 | 80 | 40 | 252 | 14 | 4 | 54 | 8 | 3 |
| 2659 | 2 | Széktó utca | C | 36 | 35 | 36 | 31 | 29 | 30 | 29 | 28 | 28 | 1200 | 80 | 40 | 252 | 14 | 4 | 54 | 8 | 3 |
| 2660 | 2 | Vízmű utca | B | 51 | 50 | 53 | 44 | 42 | 45 | 41 | 40 | 42 | 8024 | 98 | 193 | 1444 | 15 | 30 | 651 | 7 | 15 |
| 2661 | 2 | 441. sz. főút | B | 38 | 36 | 36 | 32 | 30 | 30 | 31 | 28 | 29 | 6300 | 150 | 200 | 0 | 0 | 0 | 787 | 0 | 22 |
| 2662 | 2 | 441. sz. főút | A | 40 | 37 | 37 | 34 | 32 | 32 | 32 | 30 | 30 | 6300 | 150 | 200 | 0 | 0 | 0 | 787 | 0 | 22 |
| 2663 | 2 | Ceglédi út | B | 12 | 11 | 12 | 10 | 10 | 11 | 10 | 9 | 10 | 7047 | 168 | 236 | 1318 | 28 | 38 | 787 | 18 | 26 |
| 2664 | 2 | Ceglédi út | B | 49 | 46 | 50 | 42 | 39 | 43 | 40 | 37 | 40 | 7047 | 168 | 236 | 1318 | 28 | 38 | 787 | 18 | 26 |
| 2665 | 2 | Ceglédi út | B | 46 | 43 | 47 | 39 | 37 | 40 | 37 | 35 | 38 | 7047 | 168 | 236 | 1318 | 28 | 38 | 787 | 18 | 26 |
| 2666 | 2 | Bethlen körút | C | 45 | 42 | 46 | 38 | 36 | 39 | 36 | 33 | 36 | 13869 | 219 | 358 | 2593 | 36 | 58 | 1549 | 24 | 40 |
| 2667 | 2 | Széchenyi tér | B | 36 | 36 | 37 | 31 | 31 | 31 | 29 | 29 | 29 | 10 | 0 | 0 | 2 | 0 | 0 | 0 | 0 | 0 |
| 2668 | 2 | Czollner tér | B | 36 | 36 | 37 | 31 | 31 | 31 | 29 | 29 | 29 | 500 | 10 | 20 | 105 | 2 | 2 | 23 | 1 | 2 |
| 2669 | 2 | Bálint Sándor utca | C | 36 | 36 | 37 | 31 | 31 | 31 | 29 | 29 | 29 | 500 | 10 | 10 | 105 | 2 | 1 | 23 | 1 | 1 |
| 2670 | 2 | Botond utca | B | 36 | 36 | 37 | 31 | 31 | 31 | 29 | 29 | 29 | 500 | 10 | 10 | 105 | 2 | 1 | 23 | 1 | 1 |
| 2671 | 2 | Kiskőrösi út | B | 36 | 35 | 36 | 31 | 29 | 30 | 29 | 28 | 28 | 5000 | 104 | 126 | 900 | 16 | 19 | 406 | 8 | 10 |
| 2672 | 2 | Könyves Kálmán körút | B | 46 | 45 | 47 | 39 | 38 | 40 | 37 | 36 | 38 | 4505 | 204 | 204 | 842 | 34 | 33 | 503 | 22 | 22 |
| 2673 | 2 | Kiskőrösi út | B | 36 | 35 | 36 | 31 | 29 | 30 | 29 | 28 | 28 | 5000 | 104 | 126 | 900 | 16 | 19 | 406 | 8 | 0 |
| 2674 | 2 | Szent László körút | C | 44 | 43 | 45 | 37 | 36 | 39 | 35 | 34 | 36 | 2316 | 94 | 82 | 433 | 15 | 13 | 752 | 10 | 9 |
| 2675 | 2 | Kiskunfélegyházi út | B | 43 | 40 | 43 | 36 | 34 | 37 | 34 | 32 | 35 | 5492 | 155 | 287 | 1027 | 25 | 46 | 613 | 17 | 32 |
| 2676 | 2 | Kiskunfélegyházi út | B | 54 | 51 | 55 | 46 | 43 | 47 | 43 | 41 | 44 | 7837 | 254 | 374 | 1465 | 42 | 60 | 875 | 28 | 41 |
| 2677 | 2 | Széktó utca | C | 36 | 35 | 36 | 31 | 29 | 30 | 29 | 28 | 28 | 1200 | 80 | 40 | 252 | 14 | 4 | 54 | 8 | 3 |
| 2678 | 2 | Dombay Lajos utca | A | 36 | 36 | 37 | 31 | 31 | 31 | 29 | 29 | 29 | 500 | 20 | 40 | 105 | 3 | 4 | 23 | 2 | 3 |
| 2679 | 2 | Berzsenyi Dániel utca | A | 36 | 36 | 37 | 31 | 31 | 31 | 29 | 29 | 29 | 500 | 20 | 40 | 105 | 3 | 4 | 23 | 2 | 3 |

KECSKEMÉT VÁROS STRATÉGIAI ZAJTÉRKÉPÉNEK FELÜLVIZSGÁLATA

| | | | | | | | | | | | | | | | | | | | | | |
|------|---|-----------------------|---|-----|-----|-----|----|----|----|----|----|----|------|-----|------|------|----|-----|------|----|-----|
| 2680 | 2 | Tömörkény István utca | B | 36 | 36 | 37 | 31 | 31 | 31 | 29 | 29 | 29 | 500 | 20 | 40 | 105 | 3 | 4 | 23 | 2 | 3 |
| 2681 | 2 | Kadarka utca | C | 32 | 32 | 33 | 27 | 27 | 28 | 26 | 26 | 26 | 5385 | 119 | 168 | 969 | 19 | 26 | 437 | 9 | 0 |
| 2682 | 2 | Kecskeméti út | B | 90 | 50 | 50 | 50 | 50 | 50 | 50 | 50 | 50 | 5385 | 119 | 168 | 969 | 19 | 26 | 437 | 9 | 0 |
| 2683 | 2 | Izsáki út | A | 58 | 54 | 59 | 49 | 46 | 50 | 46 | 43 | 47 | 3896 | 165 | 266 | 728 | 27 | 43 | 435 | 18 | 29 |
| 2684 | 2 | Dunaföldvári út | A | 42 | 39 | 43 | 36 | 33 | 36 | 34 | 31 | 34 | 3896 | 165 | 266 | 728 | 27 | 43 | 435 | 18 | 29 |
| 2685 | 2 | Dunaföldvári út | A | 58 | 58 | 59 | 49 | 49 | 50 | 46 | 46 | 47 | 3896 | 165 | 266 | 728 | 27 | 43 | 435 | 18 | 29 |
| 2686 | 2 | Dunaföldvári út | A | 58 | 58 | 59 | 49 | 49 | 50 | 46 | 46 | 47 | 3896 | 165 | 266 | 728 | 27 | 43 | 435 | 18 | 29 |
| 2687 | 2 | Izsáki út | A | 58 | 54 | 54 | 49 | 46 | 46 | 46 | 43 | 43 | 3896 | 165 | 266 | 728 | 27 | 43 | 435 | 18 | 29 |
| 2688 | 2 | M5 autópálya | B | 130 | 130 | 130 | 80 | 80 | 80 | 80 | 80 | 80 | 7831 | 188 | 2123 | 1866 | 51 | 477 | 1751 | 76 | 786 |
| 2689 | 2 | 5. sz. főút | B | 90 | 90 | 90 | 70 | 70 | 70 | 70 | 70 | 70 | 9159 | 164 | 502 | 1928 | 30 | 91 | 2048 | 36 | 112 |
| 2690 | 2 | M5 autópálya | B | 130 | 130 | 130 | 80 | 80 | 80 | 80 | 80 | 80 | 7831 | 188 | 2123 | 1866 | 51 | 477 | 1751 | 76 | 786 |
| 2691 | 3 | 52. sz. főút | B | 90 | 90 | 90 | 70 | 70 | 70 | 70 | 70 | 70 | 7793 | 331 | 533 | 1457 | 55 | 86 | 870 | 37 | 59 |
| 2692 | 3 | 52. sz. főút | B | 90 | 90 | 90 | 70 | 70 | 70 | 70 | 70 | 70 | 7793 | 331 | 533 | 1457 | 55 | 86 | 870 | 37 | 59 |
| 2693 | 3 | 52. sz. főút | B | 90 | 90 | 90 | 70 | 70 | 70 | 70 | 70 | 70 | 5981 | 267 | 842 | 1259 | 50 | 154 | 1337 | 59 | 188 |
| 2694 | 2 | 54. sz. főút | B | 90 | 90 | 90 | 70 | 70 | 70 | 70 | 70 | 70 | 5098 | 162 | 902 | 1073 | 30 | 164 | 1140 | 36 | 201 |
| 2695 | 2 | 54. sz. főút | B | 90 | 90 | 90 | 70 | 70 | 70 | 70 | 70 | 70 | 5098 | 162 | 902 | 1073 | 30 | 164 | 1140 | 36 | 201 |
| 2696 | 2 | Halasi út | B | 50 | 48 | 49 | 43 | 41 | 42 | 40 | 38 | 40 | 1200 | 100 | 150 | 252 | 17 | 15 | 54 | 10 | 12 |
| 2697 | 2 | Citromfű utca | E | 32 | 32 | 33 | 27 | 27 | 28 | 26 | 26 | 26 | 200 | 10 | 20 | 42 | 2 | 2 | 9 | 1 | 2 |
| 2698 | 2 | Károly Róbert körút | E | 36 | 36 | 37 | 31 | 31 | 31 | 29 | 29 | 29 | 500 | 20 | 40 | 105 | 3 | 4 | 23 | 2 | 3 |
| 2699 | 2 | Márvány utca | B | 33 | 33 | 34 | 28 | 28 | 29 | 27 | 27 | 27 | 500 | 20 | 40 | 105 | 3 | 4 | 23 | 2 | 3 |
| 2700 | 1 | Hattyú utca | B | 36 | 36 | 37 | 31 | 31 | 31 | 29 | 29 | 29 | 500 | 20 | 40 | 105 | 3 | 4 | 23 | 2 | 3 |
| 2701 | 2 | Reile Géza utca | C | 36 | 36 | 37 | 31 | 31 | 31 | 29 | 29 | 29 | 500 | 10 | 10 | 105 | 2 | 1 | 23 | 1 | 1 |
| 2702 | 2 | Görbe utca | E | 36 | 36 | 37 | 20 | 20 | 20 | 20 | 20 | 20 | 500 | 20 | 40 | 105 | 3 | 4 | 23 | 2 | 3 |
| 2703 | 2 | Görbe utca | E | 36 | 36 | 37 | 20 | 20 | 20 | 20 | 20 | 20 | 500 | 20 | 40 | 105 | 3 | 4 | 23 | 2 | 3 |
| 2704 | 2 | Erzsébet utca | E | 36 | 36 | 37 | 20 | 20 | 20 | 20 | 20 | 20 | 500 | 10 | 10 | 105 | 2 | 1 | 23 | 1 | 1 |
| 2705 | 1 | Műkerti sétány | B | 42 | 43 | 42 | 36 | 36 | 36 | 34 | 34 | 34 | 3000 | 50 | 100 | 579 | 11 | 14 | 153 | 6 | 10 |
| 2706 | 2 | Kodály Zoltán sétány | A | 36 | 36 | 37 | 31 | 31 | 31 | 29 | 29 | 29 | 3500 | 80 | 120 | 735 | 14 | 12 | 158 | 8 | 9 |
| 2707 | 2 | Kodály Zoltán sétány | A | 36 | 36 | 37 | 31 | 31 | 31 | 29 | 29 | 29 | 3500 | 80 | 120 | 735 | 14 | 12 | 158 | 8 | 9 |
| 2708 | 2 | Gábor Dénes utca | B | 27 | 27 | 28 | 23 | 23 | 24 | 22 | 22 | 22 | 1200 | 60 | 80 | 252 | 10 | 8 | 54 | 6 | 6 |
| 2709 | 1 | Műkerti sétány | B | 48 | 49 | 48 | 41 | 41 | 41 | 38 | 39 | 38 | 3000 | 50 | 100 | 579 | 11 | 14 | 153 | 6 | 10 |
| 2710 | 1 | Piaristák tere | B | 42 | 43 | 42 | 36 | 36 | 36 | 34 | 34 | 34 | 4543 | 100 | 41 | 850 | 17 | 7 | 507 | 16 | 12 |
| 2711 | 2 | Márvány utca | A | 31 | 31 | 32 | 26 | 26 | 27 | 25 | 25 | 25 | 500 | 20 | 40 | 105 | 3 | 4 | 23 | 2 | 3 |
| 2712 | 2 | Lánchíd utca | E | 36 | 36 | 37 | 20 | 20 | 20 | 20 | 20 | 20 | 500 | 20 | 40 | 105 | 3 | 4 | 23 | 2 | 3 |
| 2713 | 1 | Hattyú utca | B | 36 | 36 | 37 | 31 | 31 | 31 | 29 | 29 | 29 | 500 | 20 | 40 | 105 | 3 | 4 | 23 | 2 | 3 |
| 2714 | 2 | Gábor Dénes utca | B | 27 | 27 | 28 | 23 | 23 | 24 | 22 | 22 | 22 | 1200 | 60 | 80 | 252 | 10 | 8 | 54 | 6 | 6 |
| 2715 | 2 | Kodály Zoltán Sétány | A | 36 | 36 | 37 | 31 | 31 | 31 | 29 | 29 | 29 | 3500 | 80 | 120 | 735 | 14 | 12 | 158 | 8 | 9 |
| 2716 | 2 | Kadarka utca | C | 32 | 32 | 33 | 27 | 27 | 28 | 26 | 26 | 26 | 5385 | 119 | 168 | 969 | 19 | 26 | 437 | 9 | 0 |
| 2717 | 2 | Talfája köz | B | 38 | 38 | 39 | 32 | 32 | 33 | 30 | 30 | 31 | 1200 | 80 | 50 | 252 | 14 | 5 | 54 | 8 | 4 |
| 2718 | 2 | Talfája köz | B | 34 | 34 | 35 | 20 | 20 | 20 | 20 | 20 | 20 | 1200 | 80 | 50 | 252 | 14 | 5 | 54 | 8 | 4 |
| 2719 | 2 | Talfája köz | B | 32 | 32 | 33 | 20 | 20 | 20 | 20 | 20 | 20 | 1200 | 80 | 50 | 252 | 14 | 5 | 54 | 8 | 4 |
| 2720 | 2 | Talfája köz | B | 32 | 32 | 33 | 20 | 20 | 20 | 20 | 20 | 20 | 1200 | 80 | 50 | 252 | 14 | 5 | 54 | 8 | 4 |
| 2721 | 2 | Talfája köz | B | 32 | 32 | 33 | 20 | 20 | 20 | 20 | 20 | 20 | 1200 | 80 | 50 | 252 | 14 | 5 | 54 | 8 | 4 |
| 2722 | 2 | Talfája köz | B | 32 | 32 | 33 | 20 | 20 | 20 | 20 | 20 | 20 | 1200 | 80 | 50 | 252 | 14 | 5 | 54 | 8 | 4 |
| 2723 | 2 | Talfája köz | B | 40 | 39 | 40 | 20 | 20 | 20 | 20 | 20 | 20 | 1200 | 80 | 50 | 252 | 14 | 5 | 54 | 8 | 4 |

KECSKEMÉT VÁROS STRATÉGIAI ZAJTÉRKÉPÉNEK FELÜLVIZSGÁLATA

| | | | | | | | | | | | | | | | | | | | | | |
|------|---|-------------------------|---|-----|-----|-----|----|----|----|----|----|----|-------|-----|------|------|----|-----|------|----|-----|
| 2724 | 2 | Nagy Lajos király körút | B | 41 | 39 | 41 | 35 | 34 | 35 | 33 | 32 | 33 | 3500 | 40 | 80 | 735 | 7 | 8 | 158 | 4 | 6 |
| 2725 | 2 | Halasi út | B | 50 | 48 | 49 | 43 | 41 | 42 | 40 | 38 | 40 | 1200 | 100 | 150 | 252 | 17 | 15 | 54 | 10 | 12 |
| 2726 | 2 | Halasi út | B | 50 | 48 | 49 | 43 | 41 | 42 | 40 | 38 | 40 | 1200 | 100 | 150 | 252 | 17 | 15 | 54 | 10 | 12 |
| 2727 | 2 | Halasi út | B | 50 | 48 | 49 | 43 | 41 | 42 | 40 | 38 | 40 | 1200 | 100 | 150 | 252 | 17 | 15 | 54 | 10 | 12 |
| 2728 | 2 | Halasi út | B | 50 | 48 | 49 | 43 | 41 | 42 | 40 | 38 | 40 | 1200 | 100 | 150 | 252 | 17 | 15 | 54 | 10 | 12 |
| 2729 | 2 | Halasi út | B | 50 | 48 | 49 | 43 | 41 | 42 | 40 | 38 | 40 | 1200 | 100 | 150 | 252 | 17 | 15 | 54 | 10 | 12 |
| 2730 | 2 | Halasi út | B | 50 | 48 | 49 | 43 | 41 | 42 | 40 | 38 | 40 | 1200 | 100 | 150 | 252 | 17 | 15 | 54 | 10 | 12 |
| 2731 | 2 | Halasi út | B | 50 | 48 | 49 | 43 | 41 | 42 | 40 | 38 | 40 | 1200 | 100 | 150 | 252 | 17 | 15 | 54 | 10 | 12 |
| 2732 | 2 | Halasi út | B | 50 | 48 | 49 | 43 | 41 | 42 | 40 | 38 | 40 | 1200 | 100 | 150 | 252 | 17 | 15 | 54 | 10 | 12 |
| 2733 | 2 | Halasi út | B | 50 | 48 | 49 | 43 | 41 | 42 | 40 | 38 | 40 | 1200 | 100 | 150 | 252 | 17 | 15 | 54 | 10 | 12 |
| 2734 | 2 | Halasi út | B | 50 | 48 | 49 | 43 | 41 | 42 | 40 | 38 | 40 | 1200 | 100 | 150 | 252 | 17 | 15 | 54 | 10 | 12 |
| 2735 | 2 | Halasi út | B | 50 | 48 | 49 | 43 | 41 | 42 | 40 | 38 | 40 | 1200 | 100 | 150 | 252 | 17 | 15 | 54 | 10 | 12 |
| 2736 | 2 | Halasi út | B | 50 | 48 | 49 | 43 | 41 | 42 | 40 | 38 | 40 | 1200 | 100 | 150 | 252 | 17 | 15 | 54 | 10 | 12 |
| 2737 | 2 | Halasi út | B | 50 | 48 | 49 | 43 | 41 | 42 | 40 | 38 | 40 | 1200 | 100 | 150 | 252 | 17 | 15 | 54 | 10 | 12 |
| 2738 | 2 | Halasi út | B | 50 | 48 | 49 | 43 | 41 | 42 | 40 | 38 | 40 | 1200 | 100 | 150 | 252 | 17 | 15 | 54 | 10 | 12 |
| 2739 | 2 | M5 autópálya | B | 130 | 130 | 130 | 80 | 80 | 80 | 80 | 80 | 80 | 9125 | 218 | 2260 | 2175 | 59 | 508 | 2041 | 88 | 837 |
| 2740 | 2 | Izsáki út | B | 42 | 39 | 43 | 36 | 33 | 36 | 34 | 31 | 34 | 6507 | 142 | 278 | 1217 | 24 | 45 | 727 | 16 | 31 |
| 2741 | 1 | Kadafalvi út | B | 45 | 45 | 45 | 38 | 39 | 38 | 36 | 36 | 36 | 4030 | 63 | 152 | 725 | 10 | 24 | 327 | 5 | 12 |
| 2742 | 2 | Dunaföldvári út | B | 90 | 90 | 90 | 70 | 70 | 70 | 70 | 70 | 70 | 3896 | 165 | 266 | 728 | 27 | 43 | 435 | 18 | 29 |
| 2743 | 2 | Dunaföldvári út | A | 90 | 50 | 50 | 50 | 50 | 50 | 50 | 50 | 50 | 3896 | 165 | 266 | 728 | 27 | 43 | 435 | 18 | 29 |
| 2744 | 2 | Dunaföldvári út | B | 90 | 90 | 90 | 70 | 70 | 70 | 70 | 70 | 70 | 3896 | 165 | 266 | 728 | 27 | 43 | 435 | 18 | 29 |
| 2745 | 2 | Kadafalvi út | B | 42 | 42 | 42 | 35 | 36 | 35 | 33 | 34 | 33 | 8059 | 126 | 303 | 1450 | 20 | 47 | 654 | 10 | 24 |
| 2746 | 2 | 52. sz. főút | C | 90 | 90 | 90 | 70 | 70 | 70 | 70 | 70 | 70 | 5981 | 267 | 842 | 1259 | 50 | 154 | 1337 | 59 | 188 |
| 2747 | 2 | Boróka utca | B | 49 | 48 | 49 | 41 | 41 | 42 | 39 | 39 | 40 | 6300 | 150 | 100 | 1323 | 26 | 10 | 284 | 16 | 8 |
| 2748 | 4 | Petőfi Sándor utca | B | 42 | 43 | 42 | 36 | 36 | 36 | 34 | 34 | 34 | 11078 | 299 | 280 | 2071 | 51 | 47 | 1237 | 48 | 51 |
| 2749 | 2 | Wéber Ede utca | B | 58 | 59 | 58 | 50 | 50 | 50 | 47 | 47 | 47 | 5152 | 142 | 116 | 927 | 22 | 18 | 418 | 11 | 9 |
| 2750 | 2 | Garai Zoltán utca | B | 66 | 66 | 66 | 56 | 56 | 56 | 53 | 53 | 53 | 3500 | 150 | 100 | 676 | 33 | 14 | 179 | 18 | 10 |
| 2751 | 2 | Garai Zoltán utca | B | 50 | 51 | 50 | 43 | 43 | 43 | 40 | 40 | 40 | 3500 | 150 | 100 | 676 | 33 | 14 | 179 | 18 | 10 |
| 2752 | 2 | Garai Zoltán utca | B | 66 | 66 | 66 | 56 | 56 | 56 | 53 | 53 | 53 | 3500 | 150 | 100 | 676 | 33 | 14 | 179 | 18 | 10 |
| 2753 | 2 | Beretvás köz | C | 42 | 42 | 43 | 36 | 36 | 37 | 34 | 34 | 35 | 6300 | 150 | 100 | 1323 | 26 | 10 | 284 | 16 | 8 |
| 2754 | 2 | Boróka utca | B | 49 | 49 | 48 | 41 | 42 | 41 | 39 | 39 | 39 | 6300 | 150 | 100 | 1216 | 33 | 14 | 321 | 18 | 10 |
| 2755 | 2 | Wéber Ede utca | B | 59 | 60 | 59 | 50 | 51 | 50 | 47 | 48 | 47 | 5152 | 142 | 116 | 927 | 22 | 18 | 418 | 11 | 9 |
| 2756 | 2 | Beretvás köz | D | 42 | 42 | 43 | 36 | 36 | 37 | 34 | 34 | 35 | 6300 | 150 | 100 | 1323 | 26 | 10 | 284 | 16 | 8 |
| 2757 | 2 | Kórháncsozi út | B | 51 | 52 | 51 | 43 | 44 | 43 | 41 | 41 | 41 | 5152 | 142 | 116 | 927 | 22 | 18 | 418 | 11 | 9 |
| 2758 | 2 | Kórháncsozi út | B | 48 | 48 | 48 | 40 | 41 | 40 | 38 | 38 | 38 | 5152 | 142 | 116 | 927 | 22 | 18 | 418 | 11 | 9 |
| 2759 | 2 | Békéscsabai út | B | 51 | 49 | 52 | 43 | 42 | 45 | 41 | 39 | 42 | 6062 | 218 | 313 | 1133 | 36 | 50 | 677 | 24 | 35 |
| 2760 | 2 | Ladánybenei út | B | 90 | 90 | 90 | 70 | 70 | 70 | 70 | 70 | 70 | 5385 | 119 | 168 | 969 | 19 | 26 | 437 | 9 | 0 |
| 2761 | 2 | Ladánybenei út | C | 62 | 60 | 51 | 52 | 51 | 43 | 49 | 48 | 41 | 5385 | 119 | 168 | 969 | 19 | 26 | 437 | 9 | 13 |
| 2762 | 2 | Ladánybenei út | C | 58 | 57 | 48 | 50 | 48 | 41 | 47 | 45 | 39 | 5385 | 119 | 168 | 969 | 19 | 26 | 437 | 9 | 13 |
| 2763 | 4 | Budai út | C | 24 | 23 | 23 | 21 | 19 | 19 | 20 | 18 | 18 | 12357 | 351 | 374 | 2311 | 58 | 60 | 1380 | 39 | 148 |
| 2764 | 4 | Budai út | C | 43 | 40 | 44 | 36 | 34 | 37 | 34 | 32 | 35 | 12000 | 350 | 400 | 2860 | 94 | 90 | 2684 | 39 | 148 |
| 2765 | 4 | Bethlen körút | C | 43 | 40 | 43 | 36 | 34 | 37 | 34 | 32 | 35 | 13869 | 219 | 358 | 2593 | 36 | 58 | 1549 | 24 | 40 |
| 2766 | 2 | Ladánybenei út | C | 90 | 90 | 90 | 70 | 70 | 70 | 70 | 70 | 70 | 5385 | 119 | 168 | 969 | 19 | 26 | 437 | 9 | 0 |
| 2767 | 2 | Ladánybenei út | C | 90 | 90 | 90 | 70 | 70 | 70 | 70 | 70 | 70 | 5385 | 119 | 168 | 969 | 19 | 26 | 437 | 9 | 0 |

KECSKEMÉT VÁROS STRATÉGIAI ZAJTÉRKÉPÉNEK FELÜLVIZSGÁLATA

| | | | | | | | | | | | | | | | | | | | | | | | |
|------|---|---------------------|---|----|----|----|----|----|----|----|----|----|-------|-----|------|------|-----|-----|------|----|-----|---|----|
| 2768 | 2 | Ladánybenei út | C | 90 | 90 | 90 | 70 | 70 | 70 | 70 | 70 | 70 | 70 | 70 | 5385 | 119 | 168 | 969 | 19 | 26 | 437 | 9 | 0 |
| 2769 | 2 | Ladánybenei út | B | 90 | 90 | 90 | 70 | 70 | 70 | 70 | 70 | 70 | 70 | 70 | 5385 | 119 | 168 | 969 | 19 | 26 | 437 | 9 | 0 |
| 2770 | 2 | Ladánybenei út | C | 90 | 90 | 90 | 70 | 70 | 70 | 70 | 70 | 70 | 70 | 70 | 5385 | 119 | 168 | 969 | 19 | 26 | 437 | 9 | 13 |
| 2771 | 2 | Ladánybenei út | C | 62 | 60 | 51 | 52 | 51 | 43 | 49 | 48 | 41 | 5385 | 119 | 168 | 969 | 19 | 26 | 437 | 9 | 13 | | |
| 2772 | 2 | Ladánybenei út | C | 62 | 60 | 51 | 52 | 51 | 43 | 49 | 48 | 41 | 5385 | 119 | 168 | 969 | 19 | 26 | 437 | 9 | 13 | | |
| 2773 | 2 | Kossuth Lajos utca | B | 52 | 51 | 54 | 44 | 43 | 46 | 42 | 40 | 43 | 3500 | 150 | 150 | 676 | 33 | 21 | 179 | 18 | 15 | | |
| 2774 | 4 | Budai út | C | 42 | 39 | 43 | 36 | 33 | 36 | 34 | 31 | 34 | 12000 | 350 | 400 | 2860 | 94 | 90 | 2684 | 39 | 148 | | |
| 2775 | 4 | Budai út | C | 22 | 20 | 20 | 18 | 17 | 17 | 17 | 16 | 16 | 12357 | 351 | 374 | 2311 | 58 | 60 | 1380 | 39 | 148 | | |
| 2776 | 4 | Bethlen körút | C | 42 | 39 | 43 | 36 | 33 | 36 | 34 | 31 | 34 | 13869 | 219 | 358 | 2593 | 36 | 58 | 1549 | 24 | 40 | | |
| 2777 | 4 | 5. sz. főút | C | 90 | 90 | 90 | 70 | 70 | 70 | 70 | 70 | 70 | 9159 | 164 | 502 | 1928 | 30 | 91 | 2048 | 36 | 112 | | |
| 2778 | 2 | 441. sz. főút | C | 90 | 50 | 50 | 50 | 50 | 50 | 50 | 50 | 50 | 8294 | 145 | 518 | 1746 | 27 | 94 | 1855 | 32 | 115 | | |
| 2779 | 2 | 441. sz. főút | C | 90 | 50 | 50 | 50 | 50 | 50 | 50 | 50 | 50 | 8294 | 145 | 518 | 1746 | 27 | 94 | 1855 | 32 | 115 | | |
| 2780 | 2 | Szolnoki út | B | 44 | 43 | 45 | 37 | 36 | 39 | 35 | 34 | 36 | 14854 | 224 | 277 | 2777 | 37 | 45 | 1659 | 25 | 0 | | |
| 2781 | 2 | Szolnoki út | B | 44 | 43 | 45 | 37 | 36 | 39 | 35 | 34 | 36 | 14854 | 224 | 277 | 2777 | 37 | 45 | 1659 | 25 | 31 | | |
| 2782 | 2 | 44. sz. főút | B | 90 | 90 | 90 | 70 | 70 | 70 | 70 | 70 | 70 | 9030 | 325 | 761 | 1901 | 60 | 139 | 2020 | 72 | 170 | | |
| 2783 | 2 | 44. sz. főút | C | 90 | 90 | 90 | 70 | 70 | 70 | 70 | 70 | 70 | 9030 | 325 | 761 | 1901 | 60 | 139 | 2020 | 72 | 170 | | |
| 2784 | 4 | 44. sz. főút | C | 90 | 90 | 90 | 70 | 70 | 70 | 70 | 70 | 70 | 9030 | 325 | 761 | 1901 | 60 | 139 | 2020 | 72 | 170 | | |
| 2785 | 2 | 44. sz. főút | C | 90 | 90 | 90 | 70 | 70 | 70 | 70 | 70 | 70 | 9030 | 325 | 761 | 1901 | 60 | 139 | 2020 | 72 | 170 | | |
| 2786 | 2 | 44. sz. főút | C | 90 | 90 | 90 | 70 | 70 | 70 | 70 | 70 | 70 | 9030 | 325 | 761 | 1901 | 60 | 139 | 2020 | 72 | 170 | | |
| 2787 | 2 | Kiskunfélegyházi út | B | 51 | 48 | 52 | 43 | 40 | 44 | 41 | 38 | 42 | 5492 | 155 | 287 | 1027 | 25 | 46 | 613 | 17 | 32 | | |
| 2788 | 2 | Kiskunfélegyházi út | B | 42 | 39 | 43 | 36 | 33 | 36 | 34 | 31 | 34 | 5492 | 155 | 287 | 1027 | 25 | 46 | 613 | 17 | 32 | | |
| 2789 | 4 | Halasi út | B | 42 | 39 | 43 | 36 | 33 | 36 | 34 | 31 | 34 | 9977 | 184 | 381 | 1865 | 30 | 61 | 1114 | 20 | 42 | | |
| 2790 | 2 | 54. sz. főút | A | 90 | 90 | 90 | 70 | 70 | 70 | 70 | 70 | 70 | 6031 | 144 | 500 | 1269 | 27 | 91 | 1349 | 32 | 111 | | |
| 2791 | 2 | 54. sz. főút | A | 90 | 90 | 90 | 70 | 70 | 70 | 70 | 70 | 70 | 6031 | 144 | 500 | 1269 | 27 | 91 | 1349 | 32 | 111 | | |
| 2792 | 2 | Akadémia körút | B | 36 | 35 | 36 | 31 | 29 | 30 | 29 | 28 | 28 | 7409 | 160 | 135 | 1241 | 25 | 21 | 602 | 13 | 11 | | |
| 2793 | 2 | Ceglédi út | B | 55 | 51 | 51 | 47 | 43 | 44 | 44 | 41 | 41 | 6300 | 150 | 200 | 0 | 0 | 0 | 787 | 0 | 22 | | |
| 2794 | 2 | 441. sz. főút | B | 55 | 51 | 51 | 47 | 43 | 44 | 44 | 41 | 41 | 6300 | 150 | 200 | 0 | 0 | 0 | 787 | 0 | 22 | | |
| 2795 | 2 | Békéscsabai út | C | 47 | 45 | 39 | 40 | 38 | 33 | 37 | 36 | 31 | 5911 | 251 | 425 | 1105 | 41 | 69 | 660 | 28 | 47 | | |
| 2796 | 2 | Békéscsabai út | B | 44 | 43 | 45 | 37 | 36 | 39 | 35 | 34 | 36 | 6062 | 218 | 313 | 1133 | 36 | 50 | 677 | 24 | 0 | | |
| 2797 | 2 | 44. sz. főút | B | 90 | 90 | 90 | 70 | 70 | 70 | 70 | 70 | 70 | 3500 | 100 | 100 | 676 | 22 | 14 | 179 | 12 | 10 | | |
| 2798 | 2 | Wéber Ede utca | C | 36 | 36 | 37 | 31 | 31 | 31 | 29 | 29 | 29 | 4753 | 70 | 126 | 855 | 11 | 19 | 386 | 5 | 10 | | |
| 2799 | 2 | Békéscsabai út | C | 44 | 43 | 36 | 37 | 36 | 31 | 35 | 34 | 29 | 4315 | 110 | 302 | 908 | 20 | 55 | 965 | 24 | 67 | | |
| 2800 | 2 | Dunaföldvári út | B | 90 | 50 | 50 | 50 | 50 | 50 | 50 | 50 | 50 | 3896 | 165 | 266 | 728 | 27 | 43 | 435 | 18 | 29 | | |
| 2801 | 4 | 52. sz. főút | B | 90 | 90 | 90 | 70 | 70 | 70 | 70 | 70 | 70 | 5981 | 267 | 842 | 1259 | 50 | 154 | 1337 | 59 | 188 | | |
| 2802 | 2 | 52. sz. főút | B | 90 | 90 | 90 | 70 | 70 | 70 | 70 | 70 | 70 | 5981 | 267 | 842 | 1259 | 50 | 154 | 1337 | 59 | 188 | | |
| 2803 | 2 | 52. sz. főút | C | 90 | 90 | 90 | 70 | 70 | 70 | 70 | 70 | 70 | 5981 | 267 | 842 | 1259 | 50 | 154 | 1337 | 59 | 188 | | |
| 2804 | 2 | 52. sz. főút | B | 90 | 90 | 90 | 70 | 70 | 70 | 70 | 70 | 70 | 5981 | 267 | 842 | 1259 | 50 | 154 | 1337 | 59 | 188 | | |
| 2805 | 2 | Dunaföldvári út | B | 90 | 50 | 50 | 50 | 50 | 50 | 50 | 50 | 50 | 3896 | 165 | 266 | 728 | 27 | 43 | 435 | 18 | 29 | | |
| 2806 | 2 | Boróka utca | B | 54 | 55 | 54 | 46 | 47 | 46 | 43 | 44 | 43 | 8059 | 126 | 303 | 1450 | 20 | 47 | 654 | 10 | 24 | | |
| 2807 | 2 | Boróka utca | B | 60 | 61 | 60 | 51 | 52 | 51 | 48 | 48 | 48 | 6300 | 150 | 100 | 1216 | 33 | 14 | 321 | 18 | 10 | | |
| 2808 | 2 | Kórháncs közti út | B | 35 | 35 | 35 | 30 | 30 | 30 | 28 | 28 | 28 | 500 | 40 | 50 | 97 | 9 | 7 | 26 | 5 | 5 | | |
| 2809 | 2 | Boróka utca | B | 54 | 55 | 54 | 46 | 47 | 46 | 43 | 44 | 43 | 8059 | 126 | 303 | 1450 | 20 | 47 | 654 | 10 | 24 | | |
| 2810 | 1 | Rákóczi út | E | 42 | 43 | 42 | 36 | 36 | 36 | 34 | 34 | 34 | 4460 | 213 | 480 | 802 | 34 | 75 | 362 | 17 | 0 | | |
| 2811 | 2 | Izsáki út | C | 42 | 39 | 42 | 35 | 33 | 36 | 33 | 31 | 34 | 13824 | 326 | 539 | 2585 | 54 | 87 | 1544 | 36 | 60 | | |

KECSKEMÉT VÁROS STRATÉGIAI ZAJTÉRKÉPÉNEK FELÜLVIZSGÁLATA

| | | | | | | | | | | | | | | | | | | | | | |
|------|---|--------------------|---|----|----|----|----|----|----|----|----|----|-------|-----|-----|------|----|-----|------|----|-----|
| 2812 | 2 | Kadafalvi út | B | 51 | 52 | 51 | 43 | 44 | 43 | 41 | 41 | 41 | 8059 | 126 | 303 | 1450 | 20 | 47 | 654 | 10 | 24 |
| 2813 | 1 | Kadafalvi út | B | 50 | 51 | 50 | 43 | 43 | 43 | 40 | 40 | 40 | 4030 | 63 | 152 | 725 | 10 | 24 | 327 | 5 | 12 |
| 2814 | 1 | Kadafalvi út | B | 45 | 45 | 45 | 38 | 39 | 38 | 36 | 36 | 36 | 4030 | 63 | 152 | 725 | 10 | 24 | 327 | 5 | 12 |
| 2815 | 2 | Kórháncózi út | B | 39 | 39 | 39 | 33 | 34 | 33 | 31 | 32 | 31 | 5152 | 142 | 116 | 927 | 22 | 18 | 418 | 11 | 9 |
| 2816 | 2 | Kórháncózi út | C | 43 | 44 | 43 | 37 | 37 | 37 | 35 | 35 | 35 | 5152 | 142 | 116 | 927 | 22 | 18 | 418 | 11 | 9 |
| 2817 | 1 | Rákóczi út | E | 42 | 43 | 42 | 36 | 36 | 36 | 34 | 34 | 34 | 4460 | 213 | 480 | 802 | 34 | 75 | 362 | 17 | 0 |
| 2818 | 2 | Izsáki út | C | 40 | 37 | 40 | 34 | 31 | 34 | 32 | 30 | 32 | 13824 | 326 | 539 | 2585 | 54 | 87 | 1544 | 36 | 60 |
| 2819 | 2 | Ladánybenei út | B | 90 | 90 | 90 | 70 | 70 | 70 | 70 | 70 | 70 | 5385 | 119 | 168 | 969 | 19 | 26 | 437 | 9 | 0 |
| 2820 | 2 | Kecskeméti út | C | 90 | 50 | 50 | 50 | 50 | 50 | 50 | 50 | 50 | 5385 | 119 | 168 | 969 | 19 | 26 | 437 | 9 | 0 |
| 2821 | 2 | Ladánybenei út | B | 90 | 90 | 90 | 70 | 70 | 70 | 70 | 70 | 70 | 5385 | 119 | 168 | 969 | 19 | 26 | 437 | 9 | 0 |
| 2822 | 2 | Ladánybenei út | B | 90 | 90 | 90 | 70 | 70 | 70 | 70 | 70 | 70 | 5385 | 119 | 168 | 969 | 19 | 26 | 437 | 9 | 13 |
| 2823 | 2 | Akadémia körút | B | 36 | 35 | 36 | 31 | 29 | 30 | 29 | 28 | 28 | 7409 | 160 | 135 | 1241 | 25 | 21 | 602 | 13 | 11 |
| 2824 | 2 | Kossuth Lajos utca | B | 47 | 45 | 48 | 40 | 38 | 41 | 37 | 36 | 38 | 3500 | 150 | 150 | 676 | 33 | 21 | 179 | 18 | 15 |
| 2825 | 2 | Miklós Gyula utca | B | 69 | 67 | 57 | 59 | 57 | 49 | 55 | 54 | 46 | 3500 | 150 | 150 | 676 | 33 | 21 | 179 | 18 | 15 |
| 2826 | 2 | Akadémia körút | B | 36 | 35 | 36 | 31 | 29 | 30 | 29 | 28 | 28 | 7409 | 160 | 135 | 1241 | 25 | 21 | 602 | 13 | 11 |
| 2827 | 2 | 5. sz. főút | C | 90 | 50 | 50 | 50 | 50 | 50 | 50 | 50 | 50 | 9159 | 164 | 502 | 1928 | 30 | 91 | 2048 | 36 | 112 |
| 2828 | 2 | 5. sz. főút | C | 90 | 90 | 90 | 70 | 70 | 70 | 70 | 70 | 70 | 9159 | 164 | 502 | 1928 | 30 | 91 | 2048 | 36 | 112 |
| 2829 | 2 | 5. sz. főút | C | 90 | 90 | 90 | 70 | 70 | 70 | 70 | 70 | 70 | 9259 | 164 | 502 | 1628 | 30 | 91 | 2048 | 36 | 112 |
| 2830 | 2 | 5. sz. főút | C | 90 | 50 | 50 | 50 | 50 | 50 | 50 | 50 | 50 | 9159 | 164 | 502 | 1928 | 30 | 91 | 2048 | 36 | 112 |
| 2831 | 2 | 52. sz. főút | B | 32 | 32 | 33 | 27 | 27 | 28 | 26 | 26 | 26 | 3500 | 150 | 300 | 735 | 26 | 31 | 158 | 16 | 24 |
| 2832 | 2 | Ceglédi út | B | 40 | 38 | 41 | 34 | 32 | 35 | 32 | 30 | 33 | 7047 | 168 | 236 | 1318 | 28 | 38 | 787 | 18 | 26 |
| 2833 | 2 | Ceglédi út | C | 25 | 23 | 25 | 21 | 20 | 21 | 20 | 19 | 20 | 7047 | 168 | 236 | 1318 | 28 | 38 | 787 | 18 | 26 |
| 2834 | 2 | 44. sz. főút | C | 90 | 90 | 90 | 70 | 70 | 70 | 70 | 70 | 70 | 3500 | 100 | 100 | 676 | 22 | 14 | 179 | 12 | 10 |
| 2835 | 2 | 44. sz. főút | B | 90 | 90 | 90 | 70 | 70 | 70 | 70 | 70 | 70 | 3500 | 100 | 100 | 676 | 22 | 14 | 179 | 12 | 10 |
| 2836 | 2 | 44. sz. főút | B | 50 | 51 | 50 | 43 | 43 | 43 | 40 | 40 | 40 | 3500 | 100 | 100 | 676 | 22 | 14 | 179 | 12 | 10 |
| 2837 | 2 | 441. sz. főút | C | 90 | 90 | 90 | 70 | 70 | 70 | 70 | 70 | 70 | 8294 | 145 | 518 | 1746 | 27 | 94 | 1855 | 32 | 115 |
| 2838 | 4 | Batthyány utca | C | 47 | 47 | 47 | 40 | 40 | 40 | 37 | 38 | 37 | 5551 | 160 | 275 | 999 | 25 | 43 | 451 | 13 | 22 |
| 2839 | 2 | 44. sz. főút | B | 90 | 90 | 90 | 70 | 70 | 70 | 70 | 70 | 70 | 9030 | 325 | 761 | 1901 | 60 | 139 | 2020 | 72 | 170 |
| 2840 | 2 | 44. sz. főút | B | 52 | 48 | 49 | 44 | 41 | 41 | 42 | 39 | 39 | 9030 | 325 | 761 | 1901 | 60 | 139 | 2020 | 72 | 170 |
| 2841 | 4 | Batthyány utca | C | 44 | 44 | 43 | 37 | 37 | 37 | 35 | 35 | 35 | 5551 | 160 | 275 | 999 | 25 | 43 | 451 | 13 | 22 |
| 2842 | 2 | 44. sz. főút | B | 90 | 50 | 50 | 50 | 50 | 50 | 50 | 50 | 50 | 9030 | 325 | 761 | 1901 | 60 | 139 | 2020 | 72 | 170 |
| 2843 | 2 | 44. sz. főút | B | 90 | 50 | 50 | 50 | 50 | 50 | 50 | 50 | 50 | 9030 | 325 | 761 | 1901 | 60 | 139 | 2020 | 72 | 170 |
| 2844 | 4 | Erzsébet körút | C | 50 | 46 | 50 | 42 | 39 | 43 | 40 | 37 | 40 | 8628 | 166 | 227 | 1613 | 27 | 36 | 963 | 18 | 25 |
| 2845 | 4 | Erzsébet körút | C | 50 | 46 | 50 | 42 | 39 | 43 | 40 | 37 | 40 | 8628 | 166 | 227 | 1613 | 27 | 36 | 963 | 18 | 25 |
| 2846 | 2 | 5. sz. főút | B | 90 | 90 | 90 | 70 | 70 | 70 | 70 | 70 | 70 | 6521 | 153 | 372 | 1173 | 24 | 58 | 529 | 12 | 0 |
| 2847 | 2 | 54. sz. főút | B | 90 | 90 | 90 | 70 | 70 | 70 | 70 | 70 | 70 | 6031 | 144 | 500 | 1269 | 27 | 91 | 1349 | 32 | 111 |
| 2848 | 2 | 54. sz. főút | A | 90 | 90 | 90 | 70 | 70 | 70 | 70 | 70 | 70 | 6031 | 144 | 500 | 1269 | 27 | 91 | 1349 | 32 | 111 |
| 2849 | 2 | 54. sz. főút | A | 90 | 90 | 90 | 70 | 70 | 70 | 70 | 70 | 70 | 6031 | 144 | 500 | 1269 | 27 | 91 | 1349 | 32 | 0 |
| 2850 | 4 | 54. sz. főút | A | 90 | 90 | 90 | 70 | 70 | 70 | 70 | 70 | 70 | 6031 | 144 | 500 | 1269 | 27 | 91 | 1349 | 32 | 111 |
| 2851 | 2 | 54. sz. főút | A | 90 | 90 | 90 | 70 | 70 | 70 | 70 | 70 | 70 | 6031 | 144 | 500 | 1269 | 27 | 91 | 1349 | 32 | 111 |
| 2852 | 2 | 54. sz. főút | A | 90 | 90 | 90 | 70 | 70 | 70 | 70 | 70 | 70 | 6031 | 144 | 500 | 1269 | 27 | 91 | 1349 | 32 | 0 |
| 2853 | 2 | 54. sz. főút | A | 90 | 90 | 90 | 70 | 70 | 70 | 70 | 70 | 70 | 6031 | 144 | 500 | 1269 | 27 | 91 | 1349 | 32 | 0 |
| 2854 | 2 | Matkó tanya | D | 32 | 32 | 33 | 27 | 27 | 28 | 26 | 26 | 26 | 500 | 40 | 60 | 105 | 7 | 6 | 23 | 4 | 5 |
| 2855 | 2 | 441. sz. főút | C | 90 | 90 | 90 | 70 | 70 | 70 | 70 | 70 | 70 | 8294 | 145 | 518 | 1746 | 27 | 94 | 1855 | 32 | 115 |

KECSKEMÉT VÁROS STRATÉGIAI ZAJTÉRKÉPÉNEK FELÜLVIZSGÁLATA

| | | | | | | | | | | | | | | | | | | | | | |
|------|---|---------------------|---|-----|-----|-----|----|----|----|----|----|----|-------|-----|------|------|----|-----|------|----|-----|
| 2856 | 2 | Kiskőrösi út | C | 36 | 35 | 36 | 31 | 29 | 30 | 29 | 28 | 28 | 6656 | 156 | 202 | 1198 | 25 | 31 | 540 | 12 | 16 |
| 2857 | 2 | Kiskőrösi út | C | 36 | 35 | 36 | 31 | 29 | 30 | 29 | 28 | 28 | 6656 | 156 | 202 | 1198 | 25 | 31 | 540 | 12 | 16 |
| 2858 | 2 | Boróka utca | B | 19 | 20 | 19 | 16 | 17 | 16 | 15 | 16 | 15 | 6300 | 150 | 100 | 1216 | 33 | 14 | 321 | 18 | 10 |
| 2859 | 2 | Kecskeméti út | B | 90 | 50 | 50 | 50 | 50 | 50 | 50 | 50 | 50 | 5385 | 119 | 168 | 969 | 19 | 26 | 437 | 9 | 0 |
| 2860 | 2 | 5. sz. főút | B | 90 | 90 | 90 | 70 | 70 | 70 | 70 | 70 | 70 | 6521 | 153 | 372 | 1173 | 24 | 58 | 529 | 12 | 0 |
| 2861 | 2 | 54. sz. főút | B | 90 | 90 | 90 | 70 | 70 | 70 | 70 | 70 | 70 | 6031 | 144 | 500 | 1269 | 27 | 91 | 1349 | 32 | 111 |
| 2862 | 1 | Rákóczi út | E | 11 | 11 | 11 | 9 | 10 | 9 | 9 | 9 | 9 | 4460 | 213 | 480 | 802 | 34 | 75 | 362 | 17 | 39 |
| 2863 | 2 | Kodály Zoltán tér | E | 36 | 36 | 37 | 31 | 31 | 31 | 29 | 29 | 29 | 1200 | 10 | 10 | 252 | 2 | 1 | 54 | 1 | 1 |
| 2864 | 2 | Kodály Zoltán tér | E | 36 | 36 | 37 | 31 | 31 | 31 | 29 | 29 | 29 | 1200 | 10 | 10 | 252 | 2 | 1 | 54 | 1 | 1 |
| 2865 | 2 | Tatár sor | A | 36 | 35 | 36 | 31 | 29 | 30 | 29 | 28 | 28 | 1612 | 2 | 6 | 290 | 0 | 1 | 130 | 0 | 0 |
| 2866 | 2 | Tatár sor | A | 36 | 35 | 36 | 31 | 29 | 30 | 29 | 28 | 28 | 1612 | 2 | 6 | 290 | 0 | 1 | 130 | 0 | 0 |
| 2867 | 2 | Nyíri út | B | 42 | 43 | 42 | 36 | 36 | 36 | 34 | 34 | 34 | 9322 | 51 | 93 | 1743 | 29 | 15 | 1041 | 5 | 10 |
| 2868 | 2 | Nyíri út | B | 42 | 43 | 42 | 36 | 36 | 36 | 34 | 34 | 34 | 9322 | 51 | 93 | 1743 | 29 | 15 | 1041 | 5 | 10 |
| 2869 | 4 | Árpád körút | B | 42 | 39 | 43 | 36 | 33 | 36 | 34 | 31 | 34 | 13904 | 467 | 330 | 2329 | 73 | 51 | 1129 | 39 | 30 |
| 2870 | 2 | Bodzai utca | B | 36 | 36 | 37 | 31 | 31 | 31 | 29 | 29 | 29 | 1200 | 100 | 200 | 252 | 17 | 21 | 54 | 10 | 16 |
| 2871 | 2 | Bodzai utca | B | 36 | 36 | 37 | 31 | 31 | 31 | 29 | 29 | 29 | 1200 | 100 | 200 | 252 | 17 | 21 | 54 | 10 | 16 |
| 2872 | 2 | Mátyás király körút | C | 30 | 30 | 30 | 26 | 26 | 25 | 24 | 24 | 24 | 5502 | 98 | 122 | 990 | 15 | 19 | 447 | 7 | 9 |
| 2873 | 2 | Mátyás király körút | C | 46 | 46 | 46 | 39 | 39 | 39 | 37 | 37 | 37 | 5502 | 98 | 122 | 990 | 15 | 19 | 447 | 7 | 9 |
| 2874 | 4 | Kuruc körút | C | 33 | 32 | 34 | 28 | 27 | 29 | 26 | 26 | 27 | 9000 | 150 | 400 | 1737 | 33 | 56 | 459 | 18 | 40 |
| 2875 | 4 | Kuruc körút | C | 33 | 32 | 34 | 28 | 27 | 29 | 26 | 26 | 27 | 9000 | 150 | 400 | 1737 | 33 | 56 | 459 | 18 | 40 |
| 2876 | 2 | Akadémia körút | C | 36 | 35 | 36 | 31 | 29 | 30 | 29 | 28 | 28 | 7500 | 150 | 120 | 1575 | 26 | 12 | 338 | 16 | 9 |
| 2877 | 2 | Akadémia körút | C | 36 | 35 | 36 | 31 | 29 | 30 | 29 | 28 | 28 | 7500 | 150 | 120 | 1575 | 26 | 12 | 338 | 16 | 9 |
| 2878 | 2 | Nyíri út | B | 42 | 43 | 42 | 36 | 36 | 36 | 34 | 34 | 34 | 9159 | 172 | 101 | 1713 | 29 | 17 | 1023 | 28 | 20 |
| 2879 | 2 | Nyíri út | B | 40 | 41 | 40 | 34 | 35 | 34 | 32 | 33 | 32 | 9159 | 172 | 101 | 1713 | 29 | 17 | 1023 | 28 | 18 |
| 2880 | 2 | Mérleg utca | B | 36 | 36 | 37 | 31 | 31 | 31 | 29 | 29 | 29 | 1200 | 80 | 80 | 252 | 14 | 8 | 54 | 8 | 6 |
| 2881 | 2 | Mérleg utca | B | 32 | 32 | 33 | 27 | 27 | 28 | 26 | 26 | 26 | 1200 | 80 | 80 | 252 | 14 | 8 | 54 | 8 | 6 |
| 2882 | 2 | Izsáki út | B | 90 | 50 | 50 | 50 | 50 | 50 | 50 | 50 | 50 | 6507 | 142 | 278 | 1217 | 24 | 45 | 727 | 16 | 31 |
| 2883 | 2 | Izsáki út | B | 42 | 39 | 43 | 36 | 33 | 36 | 34 | 31 | 34 | 6507 | 142 | 278 | 1217 | 24 | 45 | 727 | 16 | 31 |
| 2884 | 2 | 441. sz. főút | C | 90 | 90 | 90 | 70 | 70 | 70 | 70 | 70 | 70 | 8294 | 145 | 518 | 1746 | 27 | 94 | 1855 | 32 | 115 |
| 2885 | 2 | Daimler út | B | 32 | 32 | 33 | 27 | 27 | 28 | 26 | 26 | 26 | 1727 | 91 | 468 | 310 | 14 | 73 | 140 | 7 | 0 |
| 2886 | 2 | Daimler út | B | 32 | 32 | 33 | 27 | 27 | 28 | 26 | 26 | 26 | 1727 | 91 | 468 | 310 | 14 | 73 | 140 | 7 | 38 |
| 2887 | 4 | Batthyány utca | B | 40 | 40 | 40 | 34 | 34 | 34 | 32 | 32 | 32 | 5551 | 160 | 275 | 999 | 25 | 43 | 451 | 13 | 22 |
| 2888 | 4 | Dobó István körút | C | 42 | 43 | 42 | 36 | 36 | 36 | 34 | 34 | 34 | 8371 | 180 | 396 | 1506 | 28 | 61 | 680 | 14 | 32 |
| 2889 | 2 | Batthyány utca | C | 37 | 37 | 37 | 31 | 32 | 31 | 29 | 30 | 29 | 6407 | 188 | 436 | 1153 | 30 | 68 | 520 | 15 | 35 |
| 2890 | 2 | Horváth Döme körút | B | 36 | 36 | 37 | 31 | 31 | 31 | 29 | 29 | 29 | 4607 | 31 | 43 | 829 | 4 | 6 | 374 | 2 | 3 |
| 2891 | 1 | Horváth Cirill tér | B | 36 | 36 | 37 | 31 | 31 | 31 | 29 | 29 | 29 | 500 | 10 | 20 | 105 | 2 | 2 | 23 | 1 | 2 |
| 2892 | 1 | Horváth Cirill tér | E | 36 | 36 | 37 | 31 | 31 | 31 | 29 | 29 | 29 | 500 | 10 | 20 | 105 | 2 | 2 | 23 | 1 | 2 |
| 2893 | 2 | M5 autópálya | B | 130 | 130 | 130 | 80 | 80 | 80 | 80 | 80 | 80 | 7831 | 188 | 2123 | 1866 | 51 | 477 | 1751 | 76 | 786 |
| 2894 | 2 | M5 autópálya | B | 130 | 130 | 130 | 80 | 80 | 80 | 80 | 80 | 80 | 7831 | 188 | 2123 | 1866 | 51 | 477 | 1751 | 76 | 786 |
| 2895 | 2 | M5 autópálya | B | 130 | 130 | 130 | 80 | 80 | 80 | 80 | 80 | 80 | 7831 | 188 | 2123 | 1866 | 51 | 477 | 1751 | 76 | 786 |
| 2896 | 2 | M5 autópálya | B | 130 | 130 | 130 | 80 | 80 | 80 | 80 | 80 | 80 | 7831 | 188 | 2123 | 1866 | 51 | 477 | 1751 | 76 | 786 |
| 2897 | 2 | Ladánybenei út | C | 67 | 65 | 56 | 57 | 56 | 47 | 54 | 52 | 45 | 5385 | 119 | 168 | 969 | 19 | 26 | 437 | 9 | 13 |
| 2898 | 2 | Ladánybenei út | C | 64 | 62 | 53 | 55 | 53 | 45 | 51 | 50 | 42 | 5385 | 119 | 168 | 969 | 19 | 26 | 437 | 9 | 13 |
| 2899 | 4 | 5. sz. főút | C | 62 | 58 | 58 | 53 | 49 | 49 | 50 | 46 | 47 | 9000 | 150 | 400 | 2145 | 40 | 90 | 2013 | 60 | 148 |

KECSKEMÉT VÁROS STRATÉGIAI ZAJTÉRKÉPÉNEK FELÜLVIZSGÁLATA

| | | | | | | | | | | | | | | | | | | | | | |
|------|---|--------------------|---|-----|-----|-----|----|----|----|----|----|----|------|-----|------|------|----|-----|------|----|-----|
| 2900 | 4 | 5. sz. főút | B | 70 | 65 | 66 | 60 | 55 | 56 | 56 | 52 | 52 | 9000 | 150 | 400 | 2145 | 40 | 90 | 2013 | 60 | 148 |
| 2901 | 4 | 5. sz. főút | C | 90 | 90 | 90 | 70 | 70 | 70 | 70 | 70 | 70 | 9159 | 164 | 502 | 1928 | 30 | 91 | 2048 | 36 | 112 |
| 2902 | 4 | 5. sz. főút | B | 81 | 75 | 75 | 69 | 64 | 64 | 65 | 60 | 60 | 9159 | 164 | 502 | 1928 | 30 | 91 | 2048 | 36 | 112 |
| 2903 | 2 | 441. sz. főút | B | 90 | 90 | 90 | 70 | 70 | 70 | 70 | 70 | 70 | 8294 | 145 | 518 | 1746 | 27 | 94 | 1855 | 32 | 115 |
| 2904 | 2 | 441. sz. főút | A | 38 | 36 | 36 | 32 | 30 | 30 | 31 | 28 | 29 | 6300 | 150 | 200 | 0 | 0 | 0 | 787 | 0 | 90 |
| 2905 | 2 | 441. sz. főút | A | 90 | 90 | 90 | 70 | 70 | 70 | 70 | 70 | 70 | 8294 | 145 | 518 | 1746 | 27 | 94 | 1855 | 32 | 90 |
| 2906 | 2 | Matkó tanya | C | 32 | 32 | 33 | 27 | 27 | 28 | 26 | 26 | 26 | 500 | 40 | 60 | 105 | 7 | 6 | 23 | 4 | 5 |
| 2907 | 2 | M5 autópálya | B | 130 | 130 | 130 | 80 | 80 | 80 | 80 | 80 | 80 | 9125 | 218 | 2260 | 2175 | 59 | 508 | 2041 | 88 | 837 |
| 2908 | 2 | 5. sz. főút | B | 90 | 90 | 90 | 70 | 70 | 70 | 70 | 70 | 70 | 9159 | 164 | 502 | 1928 | 30 | 91 | 2048 | 36 | 112 |
| 2909 | 2 | 5. sz. főút | B | 90 | 90 | 90 | 70 | 70 | 70 | 70 | 70 | 70 | 9159 | 164 | 502 | 1928 | 30 | 91 | 2048 | 36 | 112 |
| 2910 | 2 | 44. sz. főút | B | 90 | 90 | 90 | 70 | 70 | 70 | 70 | 70 | 70 | 3500 | 100 | 100 | 676 | 22 | 14 | 179 | 12 | 10 |
| 2911 | 2 | 54. sz. főút | B | 90 | 90 | 90 | 70 | 70 | 70 | 70 | 70 | 70 | 6031 | 144 | 500 | 1269 | 27 | 91 | 1349 | 32 | 201 |
| 2912 | 2 | 54. sz. főút | B | 90 | 90 | 90 | 70 | 70 | 70 | 70 | 70 | 70 | 5098 | 162 | 902 | 1073 | 30 | 164 | 1140 | 36 | 201 |
| 2913 | 2 | Boróka utca | B | 60 | 61 | 60 | 51 | 52 | 51 | 48 | 48 | 48 | 6300 | 150 | 100 | 1216 | 33 | 14 | 321 | 18 | 10 |
| 2914 | 2 | Boróka utca | B | 60 | 61 | 60 | 51 | 52 | 51 | 48 | 48 | 48 | 6300 | 150 | 100 | 1216 | 33 | 14 | 321 | 18 | 10 |
| 2915 | 2 | 54. sz. főút | B | 90 | 90 | 90 | 70 | 70 | 70 | 70 | 70 | 70 | 6031 | 144 | 500 | 1269 | 27 | 91 | 1349 | 32 | 111 |
| 2916 | 2 | Garai Zoltán utca | B | 50 | 51 | 50 | 43 | 43 | 43 | 40 | 40 | 40 | 3500 | 150 | 100 | 676 | 33 | 14 | 179 | 18 | 10 |
| 2917 | 2 | Garai Zoltán utca | B | 66 | 66 | 66 | 56 | 56 | 56 | 53 | 53 | 53 | 3500 | 150 | 100 | 676 | 33 | 14 | 179 | 18 | 10 |
| 2918 | 2 | 54. sz. főút | A | 90 | 90 | 90 | 70 | 70 | 70 | 70 | 70 | 70 | 6031 | 144 | 500 | 1269 | 27 | 91 | 1349 | 32 | 111 |
| 2919 | 2 | 52. sz. főút | C | 90 | 90 | 90 | 70 | 70 | 70 | 70 | 70 | 70 | 5981 | 267 | 842 | 1259 | 50 | 154 | 1337 | 59 | 188 |
| 2920 | 2 | 52. sz. főút | C | 90 | 90 | 90 | 70 | 70 | 70 | 70 | 70 | 70 | 5981 | 267 | 842 | 1259 | 50 | 154 | 1337 | 59 | 188 |
| 2921 | 2 | 52. sz. főút | C | 90 | 90 | 90 | 70 | 70 | 70 | 70 | 70 | 70 | 5981 | 267 | 842 | 1259 | 50 | 154 | 1337 | 59 | 188 |
| 2922 | 2 | Ladánybenei út | C | 90 | 90 | 90 | 70 | 70 | 70 | 70 | 70 | 70 | 5385 | 119 | 168 | 969 | 19 | 26 | 437 | 9 | 13 |
| 2923 | 2 | Ladánybenei út | C | 90 | 90 | 90 | 70 | 70 | 70 | 70 | 70 | 70 | 5385 | 119 | 168 | 969 | 19 | 26 | 437 | 9 | 0 |
| 2924 | 2 | Ladánybenei út | C | 90 | 90 | 90 | 70 | 70 | 70 | 70 | 70 | 70 | 5385 | 119 | 168 | 969 | 19 | 26 | 437 | 9 | 13 |
| 2925 | 2 | Mártírok útja | C | 60 | 60 | 60 | 51 | 51 | 51 | 48 | 48 | 48 | 3286 | 60 | 153 | 591 | 9 | 24 | 267 | 4 | 12 |
| 2926 | 2 | Miklós Gyula utca | B | 69 | 67 | 57 | 59 | 57 | 49 | 55 | 54 | 46 | 3500 | 150 | 150 | 676 | 33 | 21 | 179 | 18 | 15 |
| 2927 | 2 | Miklós Gyula utca | B | 69 | 67 | 57 | 59 | 57 | 49 | 55 | 54 | 46 | 3500 | 150 | 150 | 676 | 33 | 21 | 179 | 18 | 15 |
| 2928 | 2 | Kórhánczósi út | B | 39 | 39 | 39 | 33 | 33 | 33 | 31 | 32 | 31 | 5152 | 142 | 116 | 927 | 22 | 18 | 418 | 11 | 9 |
| 2929 | 2 | Halasi út | B | 63 | 64 | 63 | 53 | 54 | 53 | 50 | 51 | 50 | 5152 | 142 | 116 | 927 | 22 | 18 | 418 | 11 | 9 |
| 2930 | 2 | 44. sz. főút | C | 90 | 90 | 90 | 70 | 70 | 70 | 70 | 70 | 70 | 9030 | 325 | 761 | 1901 | 60 | 139 | 2020 | 72 | 170 |
| 2931 | 2 | 44. sz. főút | B | 90 | 90 | 90 | 70 | 70 | 70 | 70 | 70 | 70 | 3500 | 100 | 100 | 676 | 22 | 14 | 179 | 12 | 10 |
| 2932 | 2 | 44. sz. főút | B | 90 | 90 | 90 | 70 | 70 | 70 | 70 | 70 | 70 | 3500 | 100 | 100 | 676 | 22 | 14 | 179 | 12 | 10 |
| 2933 | 2 | 441. sz. főút | C | 90 | 90 | 90 | 70 | 70 | 70 | 70 | 70 | 70 | 8294 | 145 | 518 | 1746 | 27 | 94 | 1855 | 32 | 115 |
| 2934 | 2 | 441. sz. főút | C | 90 | 50 | 50 | 50 | 50 | 50 | 50 | 50 | 50 | 8294 | 145 | 518 | 1746 | 27 | 94 | 1855 | 32 | 115 |
| 2935 | 2 | 441. sz. főút | C | 90 | 50 | 50 | 50 | 50 | 50 | 50 | 50 | 50 | 8294 | 145 | 518 | 1746 | 27 | 94 | 1855 | 32 | 115 |
| 2936 | 2 | Kadafalvi út | B | 29 | 30 | 29 | 25 | 25 | 25 | 24 | 24 | 24 | 8059 | 126 | 303 | 1450 | 20 | 47 | 654 | 10 | 24 |
| 2937 | 2 | Ladánybenei út | C | 90 | 90 | 90 | 70 | 70 | 70 | 70 | 70 | 70 | 5385 | 119 | 168 | 969 | 19 | 26 | 437 | 9 | 0 |
| 2938 | 2 | Kecskeméti út | B | 44 | 43 | 45 | 37 | 36 | 39 | 35 | 34 | 36 | 5385 | 119 | 168 | 969 | 19 | 26 | 437 | 9 | 0 |
| 2939 | 2 | Kecskeméti út | C | 90 | 50 | 50 | 50 | 50 | 50 | 50 | 50 | 50 | 5385 | 119 | 168 | 969 | 19 | 26 | 437 | 9 | 0 |
| 2940 | 2 | Kecskeméti út | C | 90 | 50 | 50 | 50 | 50 | 50 | 50 | 50 | 50 | 5385 | 119 | 168 | 969 | 19 | 26 | 437 | 9 | 0 |
| 2941 | 2 | Kossuth Lajos utca | B | 52 | 50 | 53 | 44 | 43 | 45 | 41 | 40 | 43 | 3500 | 150 | 150 | 676 | 33 | 21 | 179 | 18 | 15 |
| 2942 | 2 | Kossuth Lajos utca | B | 51 | 49 | 52 | 43 | 42 | 45 | 41 | 40 | 42 | 3500 | 150 | 150 | 676 | 33 | 21 | 179 | 18 | 15 |
| 2943 | 2 | Kossuth Lajos utca | B | 57 | 56 | 47 | 49 | 47 | 40 | 46 | 44 | 38 | 3500 | 150 | 150 | 676 | 33 | 21 | 179 | 18 | 15 |

KECSKEMÉT VÁROS STRATÉGIAI ZAJTÉRKÉPÉNEK FELÜLVIZSGÁLATA

| | | | | | | | | | | | | | | | | | | | | | |
|------|---|---------------------------|---|----|----|----|----|----|----|----|----|----|-------|-----|-----|------|----|----|------|----|-----|
| 2944 | 2 | Miklós Gyula utca | C | 43 | 42 | 36 | 37 | 36 | 30 | 34 | 33 | 29 | 3500 | 150 | 150 | 676 | 33 | 21 | 179 | 18 | 15 |
| 2945 | 2 | Miklós Gyula utca | B | 47 | 45 | 48 | 40 | 38 | 41 | 37 | 36 | 38 | 3500 | 150 | 150 | 676 | 33 | 21 | 179 | 18 | 15 |
| 2946 | 2 | Boróka utca | B | 19 | 20 | 19 | 16 | 17 | 16 | 15 | 16 | 15 | 6300 | 150 | 100 | 1216 | 33 | 14 | 321 | 18 | 10 |
| 2947 | 2 | Boróka utca | B | 49 | 49 | 48 | 41 | 42 | 41 | 39 | 39 | 39 | 6300 | 150 | 100 | 1216 | 33 | 14 | 321 | 18 | 10 |
| 2948 | 4 | Budai út | B | 53 | 50 | 50 | 45 | 42 | 42 | 43 | 40 | 40 | 12357 | 351 | 374 | 2311 | 58 | 60 | 1380 | 39 | 148 |
| 2949 | 2 | Búzakalász utca | D | 36 | 36 | 37 | 31 | 31 | 31 | 29 | 29 | 29 | 1523 | 78 | 74 | 274 | 12 | 11 | 123 | 6 | 6 |
| 2950 | 2 | 541. sz. főút | B | 90 | 90 | 90 | 70 | 70 | 70 | 70 | 70 | 70 | 6506 | 149 | 305 | 1216 | 24 | 49 | 726 | 16 | 34 |
| 2951 | 2 | 441. sz. főút | B | 90 | 90 | 90 | 70 | 70 | 70 | 70 | 70 | 70 | 8294 | 145 | 518 | 1746 | 27 | 94 | 1855 | 32 | 115 |
| 2952 | 2 | Fő utca | C | 32 | 32 | 33 | 27 | 27 | 28 | 26 | 26 | 26 | 500 | 40 | 60 | 105 | 7 | 6 | 23 | 4 | 5 |
| 2953 | 1 | Katona József tér | C | 40 | 40 | 39 | 34 | 34 | 34 | 32 | 32 | 32 | 3500 | 188 | 436 | 676 | 30 | 68 | 179 | 15 | 35 |
| 2954 | 2 | Szent István körút | B | 42 | 43 | 42 | 36 | 36 | 36 | 34 | 34 | 34 | 5386 | 157 | 279 | 1007 | 26 | 45 | 601 | 17 | 31 |
| 2955 | 2 | Rezeda utca | B | 36 | 36 | 37 | 31 | 31 | 31 | 29 | 29 | 29 | 1200 | 60 | 100 | 252 | 10 | 10 | 54 | 6 | 8 |
| 2956 | 2 | Darázs utca | B | 39 | 39 | 40 | 33 | 33 | 34 | 31 | 31 | 32 | 500 | 40 | 50 | 105 | 7 | 5 | 23 | 4 | 4 |
| 2957 | 2 | Beretvás köz | C | 43 | 43 | 44 | 37 | 37 | 37 | 35 | 34 | 35 | 6300 | 150 | 100 | 1323 | 26 | 10 | 284 | 16 | 8 |
| 2958 | 2 | Mezei utca | C | 36 | 35 | 36 | 31 | 29 | 30 | 29 | 28 | 28 | 2839 | 69 | 60 | 511 | 11 | 9 | 230 | 5 | 4 |
| 2959 | 2 | Gáspár András körút | D | 36 | 36 | 37 | 31 | 31 | 31 | 29 | 29 | 29 | 500 | 20 | 40 | 105 | 3 | 4 | 23 | 2 | 3 |
| 2960 | 2 | Bóbis Gyula tér | B | 36 | 36 | 37 | 31 | 31 | 31 | 29 | 29 | 29 | 1200 | 80 | 100 | 252 | 14 | 10 | 54 | 8 | 8 |
| 2961 | 2 | Hernád utca | B | 36 | 36 | 37 | 31 | 31 | 31 | 29 | 29 | 29 | 500 | 20 | 20 | 105 | 3 | 2 | 23 | 2 | 2 |
| 2962 | 2 | Csend utca | B | 36 | 36 | 37 | 31 | 31 | 31 | 29 | 29 | 29 | 500 | 20 | 40 | 105 | 3 | 4 | 23 | 2 | 3 |
| 2963 | 2 | Szent-Györgyi Albert utca | C | 33 | 33 | 34 | 28 | 28 | 29 | 26 | 26 | 27 | 500 | 20 | 40 | 105 | 3 | 4 | 23 | 2 | 3 |
| 2964 | 2 | Tatár sor | E | 36 | 36 | 37 | 31 | 31 | 31 | 29 | 29 | 29 | 1200 | 10 | 20 | 252 | 2 | 2 | 54 | 1 | 2 |
| 2965 | 2 | Jegenyefa utca | B | 32 | 32 | 33 | 27 | 27 | 28 | 26 | 26 | 26 | 1200 | 60 | 100 | 252 | 10 | 10 | 54 | 6 | 8 |
| 2966 | 2 | Kiskőrösi út | D | 50 | 48 | 49 | 43 | 41 | 42 | 40 | 38 | 40 | 1200 | 120 | 150 | 252 | 21 | 15 | 54 | 12 | 12 |
| 2967 | 2 | Beretvás köz | D | 41 | 41 | 42 | 35 | 35 | 36 | 33 | 33 | 34 | 6300 | 150 | 100 | 1323 | 26 | 10 | 284 | 16 | 8 |
| 2968 | 2 | Platán utca | B | 32 | 32 | 33 | 27 | 27 | 28 | 26 | 26 | 26 | 1200 | 60 | 100 | 252 | 10 | 10 | 54 | 6 | 8 |
| 2969 | 2 | Juhar utca | E | 36 | 36 | 37 | 31 | 31 | 31 | 29 | 29 | 29 | 500 | 20 | 40 | 105 | 3 | 4 | 23 | 2 | 3 |
| 2970 | 2 | 441. sz. főút | C | 90 | 90 | 90 | 70 | 70 | 70 | 70 | 70 | 70 | 8294 | 145 | 518 | 1746 | 27 | 94 | 1855 | 32 | 115 |
| 2971 | 4 | Dózsa György utca | B | 44 | 41 | 45 | 38 | 35 | 38 | 35 | 33 | 36 | 14160 | 541 | 565 | 2371 | 84 | 88 | 1150 | 45 | 48 |
| 2972 | 2 | Békéscsabai út | B | 50 | 49 | 52 | 43 | 41 | 44 | 40 | 39 | 41 | 6062 | 218 | 313 | 1133 | 36 | 50 | 677 | 24 | 35 |
| 2973 | 2 | 44. sz. főút | B | 32 | 32 | 33 | 27 | 27 | 28 | 26 | 26 | 26 | 500 | 10 | 10 | 105 | 2 | 1 | 23 | 1 | 1 |
| 2974 | 2 | Akadémia körút | B | 36 | 35 | 36 | 31 | 29 | 30 | 29 | 28 | 28 | 7409 | 160 | 135 | 1241 | 25 | 21 | 602 | 13 | 11 |
| 2975 | 2 | Szent Miklós utca | E | 36 | 36 | 37 | 31 | 31 | 31 | 29 | 29 | 29 | 1200 | 20 | 10 | 252 | 3 | 1 | 54 | 2 | 1 |
| 2976 | 2 | Vízmű utca | C | 36 | 35 | 37 | 31 | 30 | 32 | 29 | 28 | 30 | 10148 | 124 | 151 | 1826 | 19 | 23 | 824 | 10 | 12 |
| 2977 | 2 | Izsáki út | B | 42 | 39 | 43 | 36 | 33 | 36 | 34 | 31 | 34 | 14332 | 324 | 484 | 2680 | 54 | 78 | 1600 | 36 | 54 |
| 2978 | 4 | Izsáki út | C | 35 | 33 | 35 | 30 | 28 | 30 | 28 | 26 | 28 | 13824 | 326 | 539 | 2585 | 54 | 87 | 1544 | 36 | 60 |
| 2979 | 2 | Kórháncsai út | C | 42 | 43 | 42 | 36 | 36 | 36 | 34 | 34 | 34 | 5152 | 142 | 116 | 927 | 22 | 18 | 418 | 11 | 9 |
| 2980 | 2 | Izsáki út | B | 43 | 40 | 43 | 36 | 34 | 37 | 34 | 32 | 35 | 13013 | 284 | 555 | 2433 | 47 | 90 | 1453 | 31 | 62 |
| 2981 | 2 | Békéscsabai út | A | 49 | 47 | 40 | 41 | 40 | 34 | 39 | 38 | 32 | 4315 | 110 | 302 | 908 | 20 | 55 | 965 | 24 | 67 |
| 2982 | 2 | 44. sz. főút | B | 32 | 32 | 33 | 27 | 27 | 28 | 26 | 26 | 26 | 500 | 10 | 10 | 105 | 2 | 1 | 23 | 1 | 1 |
| 2983 | 2 | Határ utca | C | 32 | 32 | 33 | 27 | 27 | 28 | 26 | 26 | 26 | 1200 | 80 | 100 | 252 | 14 | 10 | 54 | 8 | 8 |
| 2984 | 2 | Határ utca | C | 36 | 36 | 37 | 31 | 31 | 31 | 29 | 29 | 29 | 1200 | 80 | 100 | 252 | 14 | 10 | 54 | 8 | 8 |
| 2985 | 2 | Halasi út | C | 50 | 48 | 49 | 43 | 41 | 42 | 40 | 38 | 40 | 1200 | 100 | 150 | 252 | 17 | 15 | 54 | 10 | 12 |
| 2986 | 2 | Halasi út | B | 50 | 48 | 49 | 43 | 41 | 42 | 40 | 38 | 40 | 1200 | 100 | 150 | 252 | 17 | 15 | 54 | 10 | 12 |
| 2987 | 2 | Matkó tanya | C | 32 | 32 | 33 | 27 | 27 | 28 | 26 | 26 | 26 | 500 | 40 | 60 | 105 | 7 | 6 | 23 | 4 | 5 |

KECSKEMÉT VÁROS STRATÉGIAI ZAJTÉRKÉPÉNEK FELÜLVIZSGÁLATA

| | | | | | | | | | | | | | | | | | | | | | |
|------|---|-----------------------|---|-----|-----|-----|----|----|----|----|----|----|-------|-----|------|------|----|-----|------|----|-----|
| 2988 | 2 | Matkó tanya | C | 32 | 32 | 33 | 27 | 27 | 28 | 26 | 26 | 26 | 500 | 40 | 60 | 105 | 7 | 6 | 23 | 4 | 5 |
| 2989 | 1 | Deák Ferenc tér | B | 42 | 43 | 42 | 36 | 36 | 36 | 34 | 34 | 34 | 3088 | 12 | 12 | 555 | 2 | 1 | 250 | 1 | 0 |
| 2990 | 1 | Katona József tér | C | 40 | 40 | 39 | 34 | 34 | 34 | 32 | 32 | 32 | 3500 | 188 | 436 | 676 | 30 | 68 | 179 | 15 | 35 |
| 2991 | 2 | Békéscsabai út | C | 59 | 58 | 49 | 51 | 49 | 42 | 48 | 46 | 39 | 5911 | 251 | 425 | 1105 | 41 | 69 | 660 | 28 | 47 |
| 2992 | 2 | Matkó tanya | D | 32 | 32 | 33 | 27 | 27 | 28 | 26 | 26 | 26 | 500 | 40 | 60 | 105 | 7 | 6 | 23 | 4 | 5 |
| 2993 | 2 | 44. sz. főút | B | 32 | 32 | 33 | 27 | 27 | 28 | 26 | 26 | 26 | 500 | 10 | 10 | 105 | 2 | 1 | 23 | 1 | 1 |
| 2994 | 2 | M5 autópálya | A | 130 | 130 | 130 | 80 | 80 | 80 | 80 | 80 | 80 | 6466 | 145 | 1594 | 1540 | 39 | 358 | 1446 | 58 | 590 |
| 2995 | 2 | M5 autópálya | B | 130 | 130 | 130 | 80 | 80 | 80 | 80 | 80 | 80 | 7831 | 188 | 2123 | 1866 | 51 | 477 | 1751 | 76 | 786 |
| 2996 | 2 | M5 autópálya | B | 130 | 130 | 130 | 80 | 80 | 80 | 80 | 80 | 80 | 7820 | 149 | 2342 | 1864 | 40 | 527 | 1749 | 60 | 867 |
| 2997 | 2 | M5 autópálya | A | 130 | 130 | 130 | 80 | 80 | 80 | 80 | 80 | 80 | 6466 | 145 | 1594 | 1540 | 39 | 358 | 1446 | 58 | 590 |
| 2998 | 2 | 5. sz. főút | B | 90 | 90 | 90 | 70 | 70 | 70 | 70 | 70 | 70 | 9159 | 164 | 502 | 1928 | 30 | 91 | 2048 | 36 | 112 |
| 2999 | 2 | 54. sz. főút | B | 90 | 90 | 90 | 70 | 70 | 70 | 70 | 70 | 70 | 5098 | 162 | 902 | 1073 | 30 | 164 | 1140 | 36 | 201 |
| 3000 | 2 | 54. sz. főút | C | 90 | 90 | 90 | 70 | 70 | 70 | 70 | 70 | 70 | 5098 | 162 | 902 | 1073 | 30 | 164 | 1140 | 36 | 219 |
| 3001 | 2 | 541. sz. főút | B | 90 | 90 | 90 | 70 | 70 | 70 | 70 | 70 | 70 | 6506 | 149 | 305 | 1216 | 24 | 49 | 726 | 16 | 34 |
| 3002 | 2 | 541. sz. főút | B | 90 | 90 | 90 | 70 | 70 | 70 | 70 | 70 | 70 | 6506 | 149 | 305 | 1216 | 24 | 49 | 726 | 16 | 34 |
| 3003 | 2 | Wéber Ede utca | B | 62 | 62 | 62 | 52 | 53 | 52 | 49 | 50 | 49 | 5152 | 142 | 116 | 927 | 22 | 18 | 418 | 11 | 9 |
| 3004 | 2 | Izsáki út | C | 48 | 44 | 48 | 40 | 38 | 41 | 38 | 36 | 39 | 13013 | 284 | 555 | 2433 | 47 | 90 | 1453 | 31 | 62 |
| 3005 | 2 | Izsáki út | C | 51 | 47 | 51 | 43 | 40 | 44 | 40 | 38 | 41 | 13013 | 284 | 555 | 2433 | 47 | 90 | 1453 | 31 | 62 |
| 3006 | 4 | Halasi út | B | 58 | 54 | 59 | 49 | 46 | 50 | 46 | 43 | 47 | 6923 | 178 | 213 | 1294 | 29 | 34 | 773 | 19 | 42 |
| 3007 | 2 | Kodály Zoltán tér | E | 36 | 36 | 37 | 31 | 31 | 31 | 29 | 29 | 29 | 3500 | 100 | 150 | 735 | 17 | 15 | 158 | 10 | 12 |
| 3008 | 2 | Kodály Zoltán tér | E | 36 | 36 | 37 | 31 | 31 | 31 | 29 | 29 | 29 | 3500 | 100 | 150 | 735 | 17 | 15 | 158 | 10 | 12 |
| 3009 | 4 | Budai út | C | 54 | 50 | 50 | 46 | 42 | 43 | 43 | 40 | 40 | 12357 | 351 | 374 | 2311 | 58 | 60 | 1380 | 39 | 148 |
| 3010 | 4 | Budai út | C | 50 | 47 | 47 | 43 | 40 | 40 | 40 | 37 | 38 | 12357 | 351 | 374 | 2311 | 58 | 60 | 1380 | 39 | 148 |
| 3011 | 2 | Miklóstelepi út | B | 42 | 42 | 43 | 36 | 36 | 36 | 33 | 33 | 34 | 500 | 20 | 10 | 105 | 3 | 1 | 23 | 2 | 1 |
| 3012 | 2 | Miklóstelepi út | D | 51 | 51 | 52 | 43 | 43 | 44 | 41 | 41 | 42 | 500 | 20 | 10 | 105 | 3 | 1 | 23 | 2 | 1 |
| 3013 | 2 | M5 autópálya | B | 130 | 130 | 130 | 80 | 80 | 80 | 80 | 80 | 80 | 7820 | 149 | 2342 | 1864 | 40 | 527 | 1749 | 60 | 867 |
| 3014 | 4 | 52. sz. főút | B | 90 | 90 | 90 | 70 | 70 | 70 | 70 | 70 | 70 | 7793 | 331 | 533 | 1457 | 55 | 86 | 870 | 37 | 59 |
| 3015 | 2 | M5 autópálya | B | 130 | 130 | 130 | 80 | 80 | 80 | 80 | 80 | 80 | 7831 | 188 | 2123 | 1866 | 51 | 477 | 1751 | 76 | 786 |
| 3016 | 4 | 52. sz. főút | B | 90 | 90 | 90 | 70 | 70 | 70 | 70 | 70 | 70 | 5981 | 267 | 842 | 1259 | 50 | 154 | 1337 | 59 | 188 |
| 3017 | 4 | 52. sz. főút | B | 90 | 90 | 90 | 70 | 70 | 70 | 70 | 70 | 70 | 5981 | 267 | 842 | 1259 | 50 | 154 | 1337 | 59 | 59 |
| 3018 | 2 | Wéber Ede utca | C | 36 | 36 | 37 | 31 | 31 | 31 | 29 | 29 | 29 | 4753 | 70 | 126 | 855 | 11 | 19 | 386 | 5 | 10 |
| 3019 | 2 | Wéber Ede utca | B | 36 | 36 | 37 | 31 | 31 | 31 | 29 | 29 | 29 | 4753 | 70 | 126 | 855 | 11 | 19 | 386 | 5 | 10 |
| 3020 | 2 | Kiskőrösi út | C | 36 | 35 | 36 | 31 | 29 | 30 | 29 | 28 | 28 | 5000 | 104 | 126 | 900 | 16 | 19 | 406 | 8 | 10 |
| 3021 | 2 | Wéber Ede utca | C | 36 | 36 | 37 | 31 | 31 | 31 | 29 | 29 | 29 | 4753 | 70 | 126 | 855 | 11 | 19 | 386 | 5 | 10 |
| 3022 | 2 | Wéber Ede utca | B | 36 | 36 | 37 | 31 | 31 | 31 | 29 | 29 | 29 | 4753 | 70 | 126 | 855 | 11 | 19 | 386 | 5 | 10 |
| 3023 | 2 | Kiskőrösi út | C | 36 | 35 | 36 | 31 | 29 | 30 | 29 | 28 | 28 | 5000 | 104 | 126 | 900 | 16 | 19 | 406 | 8 | 10 |
| 3024 | 2 | Kiskőrösi út | C | 36 | 35 | 36 | 31 | 29 | 30 | 29 | 28 | 28 | 5000 | 104 | 126 | 900 | 16 | 19 | 406 | 8 | 10 |
| 3025 | 2 | Halasi út | B | 50 | 48 | 49 | 43 | 41 | 42 | 40 | 38 | 40 | 1200 | 100 | 150 | 252 | 17 | 15 | 54 | 10 | 12 |
| 3026 | 2 | Halasi út | B | 50 | 48 | 49 | 43 | 41 | 42 | 40 | 38 | 40 | 1200 | 100 | 150 | 252 | 17 | 15 | 54 | 10 | 12 |
| 3027 | 2 | Külső Szegedi út | C | 36 | 35 | 36 | 31 | 29 | 30 | 29 | 28 | 28 | 1683 | 120 | 115 | 302 | 19 | 18 | 136 | 9 | 9 |
| 3028 | 2 | Klebelsberg Kuno utca | B | 42 | 43 | 42 | 36 | 36 | 36 | 34 | 34 | 34 | 2307 | 63 | 126 | 415 | 10 | 19 | 187 | 5 | 10 |
| 3029 | 4 | Árpád körút | C | 42 | 39 | 43 | 36 | 33 | 36 | 34 | 31 | 34 | 13904 | 467 | 330 | 2329 | 73 | 51 | 1129 | 39 | 28 |
| 3030 | 4 | Árpád körút | C | 42 | 39 | 43 | 36 | 33 | 36 | 34 | 31 | 34 | 13904 | 467 | 330 | 2329 | 73 | 51 | 1129 | 39 | 28 |
| 3031 | 4 | Kossuth körút | B | 43 | 41 | 44 | 37 | 34 | 38 | 35 | 32 | 35 | 9109 | 150 | 270 | 1703 | 25 | 43 | 1017 | 16 | 30 |

KECSKEMÉT VÁROS STRATÉGIAI ZAJTÉRKÉPÉNEK FELÜLVIZSGÁLATA

| | | | | | | | | | | | | | | | | | | | | | |
|------|---|-----------------------|---|----|----|----|----|----|----|----|----|----|-------|-----|-----|------|----|-----|------|----|-----|
| 3032 | 4 | Kossuth körút | B | 43 | 41 | 44 | 37 | 34 | 38 | 35 | 32 | 35 | 9109 | 150 | 270 | 1703 | 25 | 43 | 1017 | 16 | 30 |
| 3033 | 4 | Széchenyi körút | B | 48 | 44 | 48 | 40 | 38 | 41 | 38 | 36 | 39 | 10302 | 244 | 302 | 1926 | 40 | 49 | 1150 | 27 | 39 |
| 3034 | 4 | Mária körút | C | 42 | 39 | 43 | 36 | 33 | 36 | 34 | 31 | 34 | 13487 | 555 | 462 | 2259 | 86 | 72 | 1095 | 46 | 39 |
| 3035 | 4 | Mária körút | B | 45 | 42 | 46 | 38 | 36 | 39 | 36 | 34 | 37 | 13487 | 555 | 462 | 2259 | 86 | 72 | 1095 | 46 | 39 |
| 3036 | 2 | Ceglédi út | C | 35 | 33 | 36 | 30 | 28 | 31 | 28 | 26 | 29 | 7047 | 168 | 236 | 1318 | 28 | 38 | 787 | 18 | 26 |
| 3037 | 2 | Ceglédi út | C | 30 | 28 | 30 | 25 | 23 | 26 | 24 | 22 | 24 | 7047 | 168 | 236 | 1318 | 28 | 38 | 787 | 18 | 26 |
| 3038 | 2 | Vaspálya utca | A | 23 | 23 | 23 | 19 | 19 | 20 | 18 | 18 | 19 | 3500 | 40 | 80 | 735 | 7 | 8 | 158 | 4 | 6 |
| 3039 | 1 | Rákóczi út | E | 11 | 11 | 11 | 9 | 10 | 9 | 9 | 9 | 9 | 4460 | 213 | 480 | 802 | 34 | 75 | 362 | 17 | 43 |
| 3040 | 1 | Rákóczi út | E | 24 | 25 | 24 | 21 | 21 | 21 | 20 | 20 | 20 | 4460 | 213 | 480 | 802 | 34 | 75 | 362 | 17 | 39 |
| 3041 | 2 | Rákóczi út | E | 36 | 36 | 37 | 31 | 31 | 31 | 29 | 29 | 29 | 4460 | 213 | 480 | 802 | 34 | 75 | 362 | 17 | 43 |
| 3042 | 1 | Rákóczi út | E | 36 | 36 | 37 | 31 | 31 | 31 | 29 | 29 | 29 | 4460 | 213 | 480 | 802 | 34 | 75 | 362 | 17 | 43 |
| 3043 | 1 | Rákóczi út | E | 42 | 43 | 42 | 36 | 36 | 36 | 34 | 34 | 34 | 4460 | 213 | 480 | 802 | 34 | 75 | 362 | 17 | 43 |
| 3044 | 1 | Műkerti sétány | B | 48 | 49 | 48 | 41 | 41 | 41 | 38 | 39 | 38 | 3000 | 50 | 100 | 579 | 11 | 14 | 153 | 6 | 10 |
| 3045 | 1 | Műkerti sétány | B | 42 | 43 | 42 | 36 | 36 | 36 | 34 | 34 | 34 | 3000 | 50 | 100 | 579 | 11 | 14 | 153 | 6 | 10 |
| 3046 | 2 | 445. sz. főút | A | 79 | 73 | 73 | 67 | 62 | 62 | 63 | 58 | 59 | 3121 | 98 | 406 | 657 | 18 | 74 | 698 | 22 | 90 |
| 3047 | 2 | 445. sz. főút | A | 85 | 79 | 80 | 70 | 67 | 68 | 68 | 63 | 64 | 3141 | 127 | 571 | 661 | 23 | 104 | 702 | 28 | 127 |
| 3048 | 2 | Balaton utca | B | 37 | 37 | 38 | 32 | 31 | 32 | 30 | 30 | 30 | 1200 | 60 | 80 | 252 | 10 | 8 | 54 | 6 | 6 |
| 3049 | 2 | 445. sz. főút | C | 59 | 55 | 55 | 50 | 46 | 47 | 47 | 44 | 44 | 3848 | 188 | 540 | 810 | 35 | 98 | 860 | 42 | 221 |
| 3050 | 2 | Domby Lajos utca | B | 23 | 23 | 23 | 20 | 20 | 20 | 18 | 18 | 19 | 500 | 20 | 40 | 105 | 3 | 4 | 23 | 2 | 3 |
| 3051 | 2 | Ferenczy Ida utca | E | 23 | 23 | 23 | 20 | 20 | 20 | 18 | 18 | 19 | 500 | 20 | 40 | 105 | 3 | 4 | 23 | 2 | 3 |
| 3052 | 2 | Tömörkény István utca | B | 23 | 23 | 23 | 20 | 20 | 20 | 18 | 18 | 19 | 500 | 20 | 40 | 105 | 3 | 4 | 23 | 2 | 3 |
| 3053 | 2 | Ferenczy Ida utca | E | 23 | 23 | 23 | 20 | 20 | 20 | 18 | 18 | 19 | 500 | 20 | 40 | 105 | 3 | 4 | 23 | 2 | 3 |
| 3054 | 2 | Radnóti Miklós utca | B | 23 | 23 | 23 | 20 | 20 | 20 | 18 | 18 | 19 | 500 | 20 | 40 | 105 | 3 | 4 | 23 | 2 | 3 |
| 3055 | 2 | Kodolányi János utca | E | 23 | 23 | 23 | 20 | 20 | 20 | 18 | 18 | 19 | 500 | 20 | 40 | 105 | 3 | 4 | 23 | 2 | 3 |
| 3056 | 2 | Tömörkény István utca | B | 23 | 23 | 23 | 20 | 20 | 20 | 18 | 18 | 19 | 500 | 20 | 40 | 105 | 3 | 4 | 23 | 2 | 3 |
| 3057 | 2 | Kodolányi János utca | E | 23 | 23 | 23 | 20 | 20 | 20 | 18 | 18 | 19 | 500 | 20 | 40 | 105 | 3 | 4 | 23 | 2 | 3 |
| 3058 | 2 | Március 15. utca | B | 23 | 22 | 23 | 20 | 19 | 19 | 18 | 18 | 18 | 9860 | 124 | 114 | 1651 | 19 | 17 | 801 | 10 | 9 |
| 3059 | 2 | Nagy László utca | E | 23 | 23 | 23 | 20 | 20 | 20 | 18 | 18 | 19 | 500 | 20 | 40 | 105 | 3 | 4 | 23 | 2 | 3 |
| 3060 | 2 | Tatár sor | E | 23 | 23 | 23 | 20 | 20 | 20 | 18 | 18 | 19 | 1200 | 10 | 20 | 252 | 2 | 2 | 54 | 1 | 2 |
| 3061 | 1 | Klauzál Gábor tér | B | 23 | 23 | 23 | 20 | 20 | 20 | 18 | 18 | 19 | 500 | 20 | 40 | 105 | 3 | 4 | 23 | 2 | 3 |
| 3062 | 2 | Nagy László utca | B | 23 | 23 | 23 | 20 | 20 | 20 | 18 | 18 | 19 | 500 | 20 | 40 | 105 | 3 | 4 | 23 | 2 | 3 |
| 3063 | 2 | Szimferopol tér | C | 23 | 23 | 23 | 20 | 20 | 20 | 18 | 18 | 19 | 500 | 20 | 40 | 105 | 3 | 4 | 23 | 2 | 3 |
| 3064 | 2 | Március 15. utca | B | 23 | 22 | 23 | 20 | 19 | 19 | 18 | 18 | 18 | 9860 | 124 | 114 | 1651 | 19 | 17 | 801 | 10 | 9 |
| 3065 | 2 | Irinyi utca | C | 23 | 23 | 23 | 20 | 20 | 20 | 18 | 18 | 19 | 3460 | 74 | 109 | 579 | 11 | 17 | 281 | 8 | 3 |
| 3066 | 2 | Szimferopol tér | C | 34 | 34 | 35 | 29 | 29 | 29 | 27 | 27 | 28 | 500 | 20 | 40 | 105 | 3 | 4 | 23 | 2 | 3 |
| 3067 | 2 | Jász utca | B | 23 | 22 | 23 | 20 | 19 | 19 | 18 | 18 | 18 | 1837 | 8 | 8 | 330 | 1 | 1 | 149 | 0 | 0 |
| 3068 | 2 | Szimferopol tér | C | 23 | 23 | 23 | 20 | 20 | 20 | 18 | 18 | 19 | 500 | 20 | 40 | 105 | 3 | 4 | 23 | 2 | 3 |
| 3069 | 2 | Jász utca | B | 23 | 22 | 23 | 20 | 19 | 19 | 18 | 18 | 18 | 1837 | 8 | 8 | 330 | 1 | 1 | 149 | 0 | 0 |
| 3070 | 2 | Fürdő utca | C | 23 | 23 | 23 | 20 | 20 | 20 | 18 | 18 | 19 | 500 | 10 | 10 | 105 | 2 | 1 | 23 | 1 | 1 |
| 3071 | 2 | Március 15. utca | B | 36 | 35 | 36 | 31 | 29 | 30 | 29 | 28 | 28 | 9860 | 124 | 114 | 1651 | 19 | 17 | 801 | 10 | 9 |
| 3072 | 2 | Szélmalom utca | B | 23 | 23 | 23 | 20 | 20 | 20 | 18 | 18 | 19 | 500 | 10 | 10 | 105 | 2 | 1 | 23 | 1 | 1 |
| 3073 | 2 | Jégvirág utca | C | 23 | 23 | 23 | 20 | 20 | 20 | 18 | 18 | 19 | 500 | 20 | 40 | 105 | 3 | 4 | 23 | 2 | 3 |
| 3074 | 2 | Tatár sor | A | 23 | 22 | 23 | 20 | 19 | 19 | 18 | 18 | 18 | 1612 | 2 | 6 | 290 | 0 | 1 | 130 | 0 | 0 |
| 3075 | 2 | Hétvezér utca | B | 23 | 22 | 23 | 20 | 19 | 19 | 18 | 18 | 18 | 1200 | 20 | 40 | 252 | 3 | 4 | 54 | 2 | 3 |

KECSKEMÉT VÁROS STRATÉGIAI ZAJTÉRKÉPÉNEK FELÜLVIZSGÁLATA

| | | | | | | | | | | | | | | | | | | | | | |
|------|---|--------------------|---|----|----|----|----|----|----|----|----|----|-------|-----|-----|------|----|----|------|----|----|
| 3076 | 2 | Szimferopol tér | C | 23 | 23 | 23 | 20 | 20 | 20 | 18 | 18 | 19 | 500 | 20 | 40 | 105 | 3 | 4 | 23 | 2 | 3 |
| 3077 | 2 | Fürdő utca | C | 23 | 23 | 23 | 20 | 20 | 20 | 18 | 18 | 19 | 500 | 10 | 10 | 105 | 2 | 1 | 23 | 1 | 1 |
| 3078 | 2 | Hétfvezér utca | B | 23 | 22 | 23 | 20 | 19 | 19 | 18 | 18 | 18 | 1200 | 20 | 40 | 252 | 3 | 4 | 54 | 2 | 3 |
| 3079 | 2 | Szélmalom utca | B | 23 | 23 | 23 | 20 | 20 | 20 | 18 | 18 | 19 | 500 | 10 | 10 | 105 | 2 | 1 | 23 | 1 | 1 |
| 3080 | 2 | Hétfvezér utca | B | 23 | 22 | 23 | 20 | 19 | 19 | 18 | 18 | 18 | 1200 | 20 | 40 | 252 | 3 | 4 | 54 | 2 | 3 |
| 3081 | 2 | Jász utca | B | 23 | 22 | 23 | 20 | 19 | 19 | 18 | 18 | 18 | 1837 | 8 | 8 | 330 | 1 | 1 | 149 | 0 | 0 |
| 3082 | 2 | Cserép utca | C | 23 | 23 | 23 | 20 | 20 | 20 | 18 | 18 | 19 | 500 | 10 | 10 | 105 | 2 | 1 | 23 | 1 | 1 |
| 3083 | 2 | Cédulaház utca | B | 23 | 23 | 23 | 20 | 20 | 20 | 18 | 18 | 19 | 500 | 10 | 10 | 105 | 2 | 1 | 23 | 1 | 1 |
| 3084 | 2 | Hétfvezér utca | B | 23 | 22 | 23 | 20 | 19 | 19 | 18 | 18 | 18 | 1200 | 20 | 40 | 252 | 3 | 4 | 54 | 2 | 3 |
| 3085 | 2 | Sörház utca | C | 23 | 23 | 23 | 20 | 20 | 20 | 18 | 18 | 19 | 500 | 10 | 10 | 105 | 2 | 1 | 23 | 1 | 1 |
| 3086 | 2 | Szalag utca | C | 23 | 23 | 23 | 20 | 20 | 20 | 18 | 18 | 19 | 500 | 20 | 40 | 105 | 3 | 4 | 23 | 2 | 3 |
| 3087 | 2 | Téglagyár utca | C | 23 | 23 | 23 | 20 | 20 | 20 | 18 | 18 | 19 | 500 | 10 | 10 | 105 | 2 | 1 | 23 | 1 | 1 |
| 3088 | 2 | Hétfvezér utca | B | 23 | 22 | 23 | 20 | 19 | 19 | 18 | 18 | 18 | 1200 | 20 | 40 | 252 | 3 | 4 | 54 | 2 | 3 |
| 3089 | 2 | Botond utca | E | 23 | 22 | 23 | 20 | 19 | 19 | 18 | 18 | 18 | 1600 | 10 | 10 | 336 | 2 | 1 | 72 | 1 | 1 |
| 3090 | 2 | Szent Miklós utca | A | 23 | 23 | 23 | 20 | 20 | 20 | 18 | 18 | 19 | 1200 | 20 | 10 | 252 | 3 | 1 | 54 | 2 | 1 |
| 3091 | 2 | Nyíri út | B | 34 | 35 | 34 | 29 | 30 | 29 | 27 | 28 | 27 | 9159 | 172 | 101 | 1713 | 29 | 17 | 1023 | 28 | 18 |
| 3092 | 2 | Botond utca | B | 23 | 23 | 23 | 20 | 20 | 20 | 18 | 18 | 19 | 500 | 10 | 10 | 105 | 2 | 1 | 23 | 1 | 1 |
| 3093 | 2 | Cserép utca | C | 23 | 23 | 23 | 20 | 20 | 20 | 18 | 18 | 19 | 500 | 10 | 10 | 105 | 2 | 1 | 23 | 1 | 1 |
| 3094 | 2 | Hétfvezér utca | B | 23 | 22 | 23 | 20 | 19 | 19 | 18 | 18 | 18 | 1200 | 20 | 40 | 252 | 3 | 4 | 54 | 2 | 3 |
| 3095 | 2 | Attila utca | C | 23 | 23 | 23 | 20 | 20 | 20 | 18 | 18 | 19 | 500 | 10 | 10 | 105 | 2 | 1 | 23 | 1 | 1 |
| 3096 | 2 | Szent Miklós utca | E | 23 | 23 | 23 | 20 | 20 | 20 | 18 | 18 | 19 | 1200 | 20 | 10 | 252 | 3 | 1 | 54 | 2 | 1 |
| 3097 | 2 | Hétfvezér utca | B | 23 | 22 | 23 | 20 | 19 | 19 | 18 | 18 | 18 | 1200 | 20 | 40 | 252 | 3 | 4 | 54 | 2 | 3 |
| 3098 | 2 | Sörház utca | D | 23 | 23 | 23 | 20 | 20 | 20 | 18 | 18 | 19 | 500 | 10 | 10 | 105 | 2 | 1 | 23 | 1 | 1 |
| 3099 | 2 | Irinyi utca | C | 23 | 23 | 23 | 20 | 20 | 20 | 18 | 18 | 19 | 621 | 71 | 92 | 104 | 8 | 11 | 50 | 7 | 1 |
| 3100 | 2 | Jász utca | B | 23 | 22 | 23 | 20 | 19 | 19 | 18 | 18 | 18 | 1837 | 8 | 8 | 330 | 1 | 1 | 149 | 0 | 0 |
| 3101 | 2 | Kupa utca | C | 23 | 23 | 23 | 20 | 20 | 20 | 18 | 18 | 19 | 500 | 20 | 40 | 105 | 3 | 4 | 23 | 2 | 3 |
| 3102 | 2 | Szalag utca | C | 23 | 23 | 23 | 20 | 20 | 20 | 18 | 18 | 19 | 500 | 20 | 40 | 105 | 3 | 4 | 23 | 2 | 3 |
| 3103 | 2 | Szent Miklós utca | E | 23 | 23 | 23 | 20 | 20 | 20 | 18 | 18 | 19 | 1200 | 20 | 10 | 252 | 3 | 1 | 54 | 2 | 1 |
| 3104 | 2 | Serfőző utca | B | 23 | 23 | 23 | 20 | 20 | 20 | 18 | 18 | 19 | 500 | 10 | 10 | 105 | 2 | 1 | 23 | 1 | 1 |
| 3105 | 2 | Jász utca | B | 23 | 22 | 23 | 20 | 19 | 19 | 18 | 18 | 18 | 1837 | 8 | 8 | 330 | 1 | 1 | 149 | 0 | 0 |
| 3106 | 2 | Akácfa utca | E | 23 | 23 | 23 | 20 | 20 | 20 | 18 | 18 | 19 | 500 | 20 | 40 | 105 | 3 | 4 | 23 | 2 | 3 |
| 3107 | 2 | Irinyi utca | C | 23 | 22 | 23 | 20 | 19 | 19 | 18 | 18 | 18 | 4296 | 84 | 183 | 773 | 13 | 28 | 349 | 6 | 0 |
| 3108 | 2 | Szent Gellért utca | B | 23 | 23 | 23 | 20 | 20 | 20 | 18 | 18 | 19 | 500 | 10 | 10 | 105 | 2 | 1 | 23 | 1 | 1 |
| 3109 | 2 | Szent Miklós utca | E | 23 | 23 | 23 | 20 | 20 | 20 | 18 | 18 | 19 | 1200 | 20 | 10 | 252 | 3 | 1 | 54 | 2 | 1 |
| 3110 | 2 | Világ utca | B | 35 | 35 | 36 | 30 | 30 | 31 | 28 | 28 | 29 | 500 | 20 | 40 | 105 | 3 | 4 | 23 | 2 | 3 |
| 3111 | 2 | Balaton utca | D | 23 | 23 | 23 | 20 | 20 | 20 | 18 | 18 | 19 | 1200 | 60 | 80 | 252 | 10 | 8 | 54 | 6 | 6 |
| 3112 | 2 | Serfőző utca | B | 23 | 23 | 23 | 20 | 20 | 20 | 18 | 18 | 19 | 500 | 10 | 10 | 105 | 2 | 1 | 23 | 1 | 1 |
| 3113 | 2 | Poprád utca | C | 23 | 23 | 23 | 20 | 20 | 20 | 18 | 18 | 19 | 500 | 10 | 10 | 105 | 2 | 1 | 23 | 1 | 1 |
| 3114 | 4 | Dózsa György utca | B | 26 | 24 | 26 | 22 | 21 | 22 | 21 | 19 | 21 | 14160 | 541 | 565 | 2371 | 84 | 88 | 1150 | 45 | 48 |
| 3115 | 2 | Attila utca | C | 23 | 23 | 23 | 20 | 20 | 20 | 18 | 18 | 19 | 500 | 10 | 10 | 105 | 2 | 1 | 23 | 1 | 1 |
| 3116 | 2 | Szent Gellért utca | B | 23 | 23 | 23 | 20 | 20 | 20 | 18 | 18 | 19 | 500 | 10 | 10 | 105 | 2 | 1 | 23 | 1 | 1 |
| 3117 | 2 | Holló utca | D | 23 | 23 | 23 | 20 | 20 | 20 | 18 | 18 | 19 | 500 | 20 | 40 | 105 | 3 | 4 | 23 | 2 | 3 |
| 3118 | 2 | Hétfvezér utca | B | 23 | 22 | 23 | 20 | 19 | 19 | 18 | 18 | 18 | 1200 | 20 | 40 | 252 | 3 | 4 | 54 | 2 | 3 |
| 3119 | 2 | Szent Miklós utca | E | 23 | 23 | 23 | 20 | 20 | 20 | 18 | 18 | 19 | 1200 | 20 | 10 | 252 | 3 | 1 | 54 | 2 | 1 |

KECSKEMÉT VÁROS STRATÉGIAI ZAJTÉRKÉPÉNEK FELÜLVIZSGÁLATA

| | | | | | | | | | | | | | | | | | | | | | |
|------|---|---------------------|---|----|----|----|----|----|----|----|----|----|-------|-----|-----|------|----|----|------|----|----|
| 3120 | 2 | Bálint Sándor utca | C | 23 | 23 | 23 | 20 | 20 | 20 | 18 | 18 | 19 | 500 | 10 | 10 | 105 | 2 | 1 | 23 | 1 | 1 |
| 3121 | 2 | Balaton utca | B | 21 | 21 | 21 | 18 | 18 | 18 | 17 | 17 | 17 | 1200 | 60 | 80 | 252 | 10 | 8 | 54 | 6 | 6 |
| 3122 | 2 | Serfőző utca | B | 23 | 23 | 23 | 20 | 20 | 20 | 18 | 18 | 19 | 500 | 10 | 10 | 105 | 2 | 1 | 23 | 1 | 1 |
| 3123 | 2 | Szent Gellért utca | B | 23 | 23 | 23 | 20 | 20 | 20 | 18 | 18 | 19 | 500 | 10 | 10 | 105 | 2 | 1 | 23 | 1 | 1 |
| 3124 | 2 | Hétfvezér utca | B | 23 | 22 | 23 | 20 | 19 | 19 | 18 | 18 | 18 | 1200 | 20 | 40 | 252 | 3 | 4 | 54 | 2 | 3 |
| 3125 | 4 | Dózsa György utca | B | 26 | 24 | 26 | 22 | 21 | 22 | 21 | 19 | 21 | 14160 | 541 | 565 | 2371 | 84 | 88 | 1150 | 45 | 48 |
| 3126 | 2 | Olt utca | E | 23 | 23 | 23 | 20 | 20 | 20 | 18 | 18 | 19 | 500 | 10 | 10 | 105 | 2 | 1 | 23 | 1 | 1 |
| 3127 | 2 | Hunyadi János utca | C | 23 | 23 | 23 | 20 | 20 | 20 | 18 | 18 | 19 | 500 | 10 | 10 | 105 | 2 | 1 | 23 | 1 | 1 |
| 3128 | 2 | Kiskőrösi út | C | 23 | 22 | 23 | 20 | 19 | 19 | 18 | 18 | 18 | 6656 | 156 | 202 | 1198 | 25 | 31 | 540 | 12 | 16 |
| 3129 | 2 | Szent Miklós utca | E | 23 | 23 | 23 | 20 | 20 | 20 | 18 | 18 | 19 | 1200 | 20 | 10 | 252 | 3 | 1 | 54 | 2 | 1 |
| 3130 | 2 | Ybl Miklós utca | C | 27 | 27 | 28 | 23 | 23 | 24 | 22 | 22 | 22 | 500 | 20 | 40 | 105 | 3 | 4 | 23 | 2 | 3 |
| 3131 | 2 | Irinyi utca | C | 10 | 10 | 10 | 9 | 8 | 8 | 8 | 8 | 8 | 4296 | 84 | 183 | 773 | 13 | 28 | 349 | 6 | 14 |
| 3132 | 2 | Attila utca | C | 23 | 23 | 23 | 20 | 20 | 20 | 18 | 18 | 19 | 500 | 10 | 10 | 105 | 2 | 1 | 23 | 1 | 1 |
| 3133 | 2 | Hétfvezér utca | B | 23 | 22 | 23 | 20 | 19 | 19 | 18 | 18 | 18 | 1200 | 20 | 40 | 252 | 3 | 4 | 54 | 2 | 3 |
| 3134 | 1 | Akácfa utca | E | 23 | 23 | 23 | 20 | 20 | 20 | 18 | 18 | 19 | 500 | 20 | 40 | 105 | 3 | 4 | 23 | 2 | 3 |
| 3135 | 2 | Ipoly utca | C | 23 | 22 | 23 | 20 | 19 | 19 | 18 | 18 | 18 | 1200 | 20 | 20 | 252 | 3 | 2 | 54 | 2 | 2 |
| 3136 | 2 | Temes tér | D | 23 | 23 | 23 | 20 | 20 | 20 | 18 | 18 | 19 | 500 | 10 | 10 | 105 | 2 | 1 | 23 | 1 | 1 |
| 3137 | 2 | Szent Miklós utca | E | 23 | 23 | 23 | 20 | 20 | 20 | 18 | 18 | 19 | 1200 | 20 | 10 | 252 | 3 | 1 | 54 | 2 | 1 |
| 3138 | 2 | Sió utca | B | 23 | 23 | 23 | 20 | 20 | 20 | 18 | 18 | 19 | 500 | 20 | 40 | 105 | 3 | 4 | 23 | 2 | 3 |
| 3139 | 2 | Balaton utca | A | 23 | 23 | 23 | 20 | 20 | 20 | 18 | 18 | 19 | 1200 | 60 | 80 | 252 | 10 | 8 | 54 | 6 | 6 |
| 3140 | 4 | Dózsa György utca | B | 26 | 24 | 26 | 22 | 21 | 22 | 21 | 19 | 21 | 14160 | 541 | 565 | 2371 | 84 | 88 | 1150 | 45 | 48 |
| 3141 | 2 | Balaton utca | D | 23 | 23 | 23 | 20 | 20 | 20 | 18 | 18 | 19 | 1200 | 60 | 80 | 252 | 10 | 8 | 54 | 6 | 6 |
| 3142 | 2 | József Attila utca | B | 23 | 23 | 23 | 20 | 20 | 20 | 18 | 18 | 19 | 500 | 20 | 40 | 105 | 3 | 4 | 23 | 2 | 3 |
| 3143 | 2 | Nyíri út | C | 26 | 26 | 26 | 22 | 22 | 22 | 21 | 21 | 21 | 9322 | 51 | 93 | 1743 | 29 | 15 | 1041 | 5 | 10 |
| 3144 | 2 | Ipoly utca | E | 23 | 23 | 23 | 20 | 20 | 20 | 18 | 18 | 19 | 500 | 10 | 10 | 105 | 2 | 1 | 23 | 1 | 1 |
| 3145 | 2 | Ady Endre utca | B | 23 | 23 | 23 | 20 | 20 | 20 | 18 | 18 | 19 | 500 | 20 | 40 | 105 | 3 | 4 | 23 | 2 | 3 |
| 3146 | 2 | Szent Imre utca | B | 26 | 26 | 26 | 22 | 22 | 23 | 21 | 21 | 21 | 500 | 20 | 40 | 105 | 3 | 4 | 23 | 2 | 3 |
| 3147 | 2 | Mathiász János utca | B | 23 | 23 | 23 | 20 | 20 | 20 | 18 | 18 | 19 | 500 | 20 | 40 | 105 | 3 | 4 | 23 | 2 | 3 |
| 3148 | 2 | Lajta utca | B | 23 | 23 | 23 | 20 | 20 | 20 | 18 | 18 | 19 | 500 | 10 | 10 | 105 | 2 | 1 | 23 | 1 | 1 |
| 3149 | 2 | Serfőző utca | B | 23 | 23 | 23 | 20 | 20 | 20 | 18 | 18 | 19 | 500 | 10 | 10 | 105 | 2 | 1 | 23 | 1 | 1 |
| 3150 | 2 | Vikár Béla utca | B | 23 | 23 | 23 | 20 | 20 | 20 | 18 | 18 | 19 | 500 | 10 | 10 | 105 | 2 | 1 | 23 | 1 | 1 |
| 3151 | 1 | Garam utca | C | 23 | 23 | 23 | 20 | 20 | 20 | 18 | 18 | 19 | 500 | 10 | 10 | 105 | 2 | 1 | 23 | 1 | 1 |
| 3152 | 4 | Mária körút | B | 26 | 24 | 26 | 22 | 21 | 22 | 21 | 19 | 21 | 13487 | 555 | 462 | 2259 | 86 | 72 | 1095 | 46 | 39 |
| 3153 | 2 | Mathiász János utca | B | 23 | 23 | 23 | 20 | 20 | 20 | 18 | 18 | 19 | 500 | 20 | 40 | 105 | 3 | 4 | 23 | 2 | 3 |
| 3154 | 2 | Tihany utca | B | 23 | 23 | 23 | 20 | 20 | 20 | 18 | 18 | 19 | 500 | 20 | 40 | 105 | 3 | 4 | 23 | 2 | 3 |
| 3155 | 2 | Nyíri út | C | 26 | 26 | 26 | 22 | 22 | 22 | 21 | 21 | 21 | 9322 | 51 | 93 | 1743 | 29 | 15 | 1041 | 5 | 10 |
| 3156 | 2 | Serfőző utca | B | 23 | 23 | 23 | 20 | 20 | 20 | 18 | 18 | 19 | 500 | 10 | 10 | 105 | 2 | 1 | 23 | 1 | 1 |
| 3157 | 2 | Boldogasszony tér | D | 23 | 23 | 23 | 20 | 20 | 20 | 18 | 18 | 19 | 500 | 10 | 10 | 105 | 2 | 1 | 23 | 1 | 1 |
| 3158 | 1 | Boldogasszony tér | E | 23 | 23 | 23 | 20 | 20 | 20 | 18 | 18 | 19 | 500 | 10 | 10 | 105 | 2 | 1 | 23 | 1 | 1 |
| 3159 | 2 | Bihar utca | B | 23 | 23 | 23 | 20 | 20 | 20 | 18 | 18 | 19 | 500 | 20 | 40 | 105 | 3 | 4 | 23 | 2 | 3 |
| 3160 | 2 | József Attila utca | B | 23 | 23 | 23 | 20 | 20 | 20 | 18 | 18 | 19 | 500 | 20 | 40 | 105 | 3 | 4 | 23 | 2 | 3 |
| 3161 | 2 | Szent Imre utca | C | 15 | 15 | 16 | 13 | 13 | 13 | 12 | 12 | 13 | 500 | 20 | 40 | 105 | 3 | 4 | 23 | 2 | 3 |
| 3162 | 2 | Irinyi utca | C | 15 | 15 | 15 | 13 | 13 | 13 | 12 | 12 | 12 | 4296 | 84 | 183 | 773 | 13 | 28 | 349 | 6 | 14 |
| 3163 | 1 | Bibó István utca | B | 23 | 23 | 23 | 20 | 20 | 20 | 18 | 18 | 19 | 500 | 20 | 40 | 105 | 3 | 4 | 23 | 2 | 3 |

KECSKEMÉT VÁROS STRATÉGIAI ZAJTÉRKÉPÉNEK FELÜLVIZSGÁLATA

| | | | | | | | | | | | | | | | | | | | | | |
|------|---|---------------------|---|----|----|----|----|----|----|----|----|----|-------|-----|-----|------|----|----|------|----|----|
| 3164 | 4 | Mária körút | C | 26 | 24 | 26 | 22 | 21 | 22 | 21 | 19 | 21 | 13487 | 555 | 462 | 2259 | 86 | 72 | 1095 | 46 | 39 |
| 3165 | 2 | Bihar utca | B | 23 | 23 | 23 | 20 | 20 | 20 | 18 | 18 | 19 | 500 | 20 | 40 | 105 | 3 | 4 | 23 | 2 | 3 |
| 3166 | 2 | Hargita utca | B | 23 | 23 | 23 | 20 | 20 | 20 | 18 | 18 | 19 | 500 | 20 | 40 | 105 | 3 | 4 | 23 | 2 | 3 |
| 3167 | 4 | Mária körút | B | 38 | 35 | 38 | 32 | 30 | 32 | 30 | 28 | 31 | 13487 | 555 | 462 | 2259 | 86 | 72 | 1095 | 46 | 51 |
| 3168 | 2 | Serfőző utca | B | 38 | 37 | 38 | 32 | 32 | 32 | 30 | 30 | 31 | 500 | 20 | 40 | 105 | 3 | 4 | 23 | 2 | 3 |
| 3169 | 2 | Ady Endre utca | B | 23 | 23 | 23 | 20 | 20 | 20 | 18 | 18 | 19 | 500 | 20 | 40 | 105 | 3 | 4 | 23 | 2 | 3 |
| 3170 | 2 | Garam utca | E | 23 | 23 | 23 | 20 | 20 | 20 | 18 | 18 | 19 | 500 | 10 | 10 | 105 | 2 | 1 | 23 | 1 | 1 |
| 3171 | 1 | Boldogasszony tér | C | 23 | 23 | 23 | 20 | 20 | 20 | 18 | 18 | 19 | 500 | 10 | 10 | 105 | 2 | 1 | 23 | 1 | 1 |
| 3172 | 4 | Széchenyi körút | C | 21 | 20 | 21 | 18 | 17 | 18 | 17 | 16 | 17 | 10302 | 244 | 302 | 1926 | 40 | 49 | 1150 | 27 | 39 |
| 3173 | 2 | Faragó Béla fasor | E | 23 | 23 | 23 | 20 | 20 | 20 | 18 | 18 | 19 | 500 | 20 | 40 | 105 | 3 | 4 | 23 | 2 | 3 |
| 3174 | 4 | Széchenyi körút | B | 26 | 24 | 26 | 22 | 21 | 22 | 21 | 19 | 21 | 10302 | 244 | 302 | 1926 | 40 | 49 | 1150 | 27 | 39 |
| 3175 | 2 | Gáspár András körút | D | 23 | 23 | 23 | 20 | 20 | 20 | 18 | 18 | 19 | 500 | 20 | 40 | 105 | 3 | 4 | 23 | 2 | 3 |
| 3176 | 4 | Árpád körút | B | 10 | 10 | 11 | 9 | 8 | 9 | 8 | 8 | 8 | 13904 | 467 | 330 | 2329 | 73 | 51 | 1129 | 39 | 51 |
| 3177 | 2 | Szamos utca | B | 23 | 23 | 23 | 20 | 20 | 20 | 18 | 18 | 19 | 500 | 10 | 10 | 105 | 2 | 1 | 23 | 1 | 1 |
| 3178 | 1 | Boldogasszony tér | C | 23 | 23 | 23 | 20 | 20 | 20 | 18 | 18 | 19 | 500 | 10 | 10 | 105 | 2 | 1 | 23 | 1 | 1 |
| 3179 | 2 | Irinyi utca | C | 23 | 22 | 23 | 20 | 19 | 19 | 18 | 18 | 18 | 4296 | 84 | 183 | 773 | 13 | 28 | 349 | 6 | 14 |
| 3180 | 2 | Hosszú utca | B | 23 | 23 | 23 | 20 | 20 | 20 | 18 | 18 | 19 | 1200 | 80 | 100 | 252 | 14 | 10 | 54 | 8 | 8 |
| 3181 | 4 | Széchenyi körút | B | 26 | 24 | 26 | 22 | 21 | 22 | 21 | 19 | 21 | 10302 | 244 | 302 | 1926 | 40 | 49 | 1150 | 27 | 39 |
| 3182 | 2 | Szövetség tér | B | 23 | 23 | 23 | 20 | 20 | 20 | 18 | 18 | 19 | 500 | 20 | 40 | 105 | 3 | 4 | 23 | 2 | 3 |
| 3183 | 4 | Árpád körút | C | 26 | 24 | 26 | 22 | 21 | 22 | 21 | 19 | 21 | 13904 | 467 | 330 | 2329 | 73 | 51 | 1129 | 39 | 28 |
| 3184 | 1 | Hoffmann János utca | D | 23 | 23 | 23 | 20 | 20 | 20 | 18 | 18 | 19 | 1200 | 80 | 100 | 252 | 14 | 10 | 54 | 8 | 8 |
| 3185 | 1 | Nyíl utca | C | 23 | 23 | 23 | 20 | 20 | 20 | 18 | 18 | 19 | 1200 | 80 | 100 | 252 | 14 | 10 | 54 | 8 | 8 |
| 3186 | 2 | Küküllő utca | B | 23 | 22 | 23 | 20 | 19 | 19 | 18 | 18 | 18 | 3500 | 100 | 100 | 735 | 17 | 10 | 158 | 10 | 8 |
| 3187 | 2 | Gáspár András körút | D | 23 | 23 | 23 | 20 | 20 | 20 | 18 | 18 | 19 | 500 | 20 | 40 | 105 | 3 | 4 | 23 | 2 | 3 |
| 3188 | 4 | Széchenyi körút | B | 26 | 24 | 26 | 22 | 21 | 22 | 21 | 19 | 21 | 10302 | 244 | 302 | 1926 | 40 | 49 | 1150 | 27 | 39 |
| 3189 | 4 | Szövetség tér | C | 37 | 36 | 37 | 32 | 30 | 31 | 30 | 29 | 30 | 4296 | 84 | 183 | 773 | 13 | 28 | 349 | 6 | 21 |
| 3190 | 2 | Gáspár András körút | D | 23 | 23 | 23 | 20 | 20 | 20 | 18 | 18 | 19 | 1200 | 80 | 100 | 252 | 14 | 10 | 54 | 8 | 8 |
| 3191 | 2 | Losonczy utca | C | 23 | 23 | 23 | 20 | 20 | 20 | 18 | 18 | 19 | 500 | 10 | 20 | 105 | 2 | 2 | 23 | 1 | 2 |
| 3192 | 2 | Munkácsy utca | C | 23 | 23 | 23 | 20 | 20 | 20 | 18 | 18 | 19 | 500 | 10 | 20 | 105 | 2 | 2 | 23 | 1 | 2 |
| 3193 | 4 | Petőfi Sándor utca | B | 26 | 26 | 26 | 22 | 22 | 22 | 21 | 21 | 21 | 11078 | 299 | 280 | 2071 | 51 | 47 | 1237 | 48 | 51 |
| 3194 | 2 | Reile Géza utca | B | 23 | 23 | 23 | 20 | 20 | 20 | 18 | 18 | 19 | 500 | 10 | 10 | 105 | 2 | 1 | 23 | 1 | 1 |
| 3195 | 4 | Széchenyi körút | B | 26 | 24 | 26 | 22 | 21 | 22 | 21 | 19 | 21 | 12171 | 170 | 195 | 2276 | 28 | 31 | 1359 | 19 | 39 |
| 3196 | 2 | Kápolna utca | B | 20 | 19 | 20 | 17 | 16 | 17 | 16 | 15 | 16 | 4056 | 114 | 263 | 730 | 18 | 41 | 329 | 9 | 21 |
| 3197 | 1 | Hosszú utca | C | 23 | 23 | 23 | 20 | 20 | 20 | 18 | 18 | 19 | 1200 | 80 | 100 | 252 | 14 | 10 | 54 | 8 | 8 |
| 3198 | 2 | Szabó Kálmán utca | B | 23 | 23 | 23 | 20 | 20 | 20 | 18 | 18 | 19 | 500 | 10 | 5 | 105 | 2 | 1 | 23 | 1 | 0 |
| 3199 | 2 | Ipoly út | C | 23 | 22 | 23 | 20 | 19 | 19 | 18 | 18 | 18 | 1200 | 20 | 20 | 252 | 3 | 2 | 54 | 2 | 2 |
| 3200 | 4 | Széchenyi körút | C | 26 | 24 | 26 | 22 | 21 | 22 | 21 | 19 | 21 | 12171 | 170 | 195 | 2276 | 28 | 31 | 1359 | 19 | 39 |
| 3201 | 2 | Gáspár András körút | C | 23 | 23 | 23 | 20 | 20 | 20 | 18 | 18 | 19 | 1200 | 80 | 100 | 252 | 14 | 10 | 54 | 8 | 8 |
| 3202 | 2 | Muraközy János utca | D | 23 | 23 | 23 | 20 | 20 | 20 | 18 | 18 | 19 | 500 | 10 | 10 | 105 | 2 | 1 | 23 | 1 | 1 |
| 3203 | 2 | Kápolna utca | B | 23 | 22 | 23 | 20 | 19 | 19 | 18 | 18 | 18 | 4056 | 114 | 263 | 730 | 18 | 41 | 329 | 9 | 21 |
| 3204 | 2 | Munkácsy utca | C | 23 | 23 | 23 | 20 | 20 | 20 | 18 | 18 | 19 | 500 | 20 | 20 | 105 | 3 | 2 | 23 | 2 | 2 |
| 3205 | 2 | Burga utca | C | 23 | 23 | 23 | 20 | 20 | 20 | 18 | 18 | 19 | 500 | 10 | 10 | 105 | 2 | 1 | 23 | 1 | 1 |
| 3206 | 4 | Széchenyi körút | C | 26 | 24 | 26 | 22 | 21 | 22 | 21 | 19 | 21 | 12171 | 170 | 195 | 2276 | 28 | 31 | 1359 | 19 | 39 |
| 3207 | 1 | Margit utca | B | 23 | 23 | 23 | 20 | 20 | 20 | 18 | 18 | 19 | 500 | 20 | 20 | 105 | 3 | 2 | 23 | 2 | 2 |

KECSKEMÉT VÁROS STRATÉGIAI ZAJTÉRKÉPÉNEK FELÜLVIZSGÁLATA

| | | | | | | | | | | | | | | | | | | | | | |
|------|---|----------------------------|---|----|----|----|----|----|----|----|----|----|-------|-----|-----|------|----|----|------|----|----|
| 3208 | 1 | Zimay László utca | B | 23 | 23 | 23 | 20 | 20 | 20 | 18 | 18 | 19 | 500 | 10 | 20 | 105 | 2 | 2 | 23 | 1 | 2 |
| 3209 | 2 | Losonczy utca | C | 23 | 23 | 23 | 20 | 20 | 20 | 18 | 18 | 19 | 500 | 10 | 20 | 105 | 2 | 2 | 23 | 1 | 2 |
| 3210 | 4 | Széchenyi körút | C | 26 | 24 | 26 | 22 | 21 | 22 | 21 | 19 | 21 | 12171 | 170 | 195 | 2276 | 28 | 31 | 1359 | 19 | 39 |
| 3211 | 2 | Páthy Károly utca | C | 23 | 23 | 23 | 20 | 20 | 20 | 18 | 18 | 19 | 500 | 20 | 20 | 105 | 3 | 2 | 23 | 2 | 2 |
| 3212 | 4 | Halasi út | B | 26 | 24 | 26 | 22 | 21 | 22 | 21 | 19 | 21 | 6923 | 178 | 213 | 1294 | 29 | 34 | 773 | 19 | 23 |
| 3213 | 2 | Vasút utca | E | 23 | 22 | 23 | 20 | 19 | 19 | 18 | 18 | 18 | 50 | 0 | 0 | 11 | 0 | 0 | 2 | 0 | 0 |
| 3214 | 2 | Fráter György utca | B | 23 | 23 | 23 | 20 | 20 | 20 | 18 | 18 | 19 | 500 | 20 | 20 | 105 | 3 | 2 | 23 | 2 | 2 |
| 3215 | 2 | Munkácsy utca | C | 23 | 23 | 23 | 20 | 20 | 20 | 18 | 18 | 19 | 500 | 20 | 20 | 105 | 3 | 2 | 23 | 2 | 2 |
| 3216 | 4 | Jókai Mór utca | C | 20 | 20 | 20 | 17 | 17 | 17 | 16 | 16 | 16 | 9175 | 36 | 46 | 1651 | 5 | 7 | 745 | 2 | 28 |
| 3217 | 4 | Bethlen körút | C | 20 | 19 | 20 | 17 | 16 | 17 | 16 | 15 | 16 | 13869 | 219 | 358 | 2593 | 36 | 58 | 1549 | 24 | 28 |
| 3218 | 2 | Mátis Kálmán utca | B | 23 | 23 | 23 | 20 | 20 | 20 | 18 | 18 | 19 | 500 | 10 | 5 | 105 | 2 | 1 | 23 | 1 | 0 |
| 3219 | 2 | Kazinczy utca | C | 28 | 28 | 29 | 24 | 24 | 24 | 22 | 22 | 23 | 500 | 10 | 20 | 105 | 2 | 2 | 23 | 1 | 2 |
| 3220 | 2 | Kecskeméti Végh Mihály tér | E | 23 | 23 | 23 | 20 | 20 | 20 | 18 | 18 | 19 | 500 | 20 | 20 | 105 | 3 | 2 | 23 | 2 | 2 |
| 3221 | 2 | Kápolna utca | B | 23 | 22 | 23 | 20 | 19 | 19 | 18 | 18 | 18 | 4056 | 114 | 263 | 730 | 18 | 41 | 329 | 9 | 21 |
| 3222 | 2 | Munkácsy utca | C | 23 | 23 | 23 | 20 | 20 | 20 | 18 | 18 | 19 | 500 | 20 | 20 | 105 | 3 | 2 | 23 | 2 | 2 |
| 3223 | 2 | Kecskeméti Végh Mihály tér | E | 23 | 23 | 23 | 20 | 20 | 20 | 18 | 18 | 19 | 500 | 20 | 20 | 105 | 3 | 2 | 23 | 2 | 2 |
| 3224 | 4 | Dobó István körút | C | 26 | 26 | 26 | 22 | 22 | 22 | 21 | 21 | 21 | 8371 | 180 | 396 | 1506 | 28 | 61 | 680 | 14 | 32 |
| 3225 | 2 | Tompa Mihály utca | B | 23 | 23 | 23 | 20 | 20 | 20 | 18 | 18 | 19 | 500 | 20 | 20 | 105 | 3 | 2 | 23 | 2 | 2 |
| 3226 | 2 | Tompa Mihály utca | B | 23 | 23 | 23 | 20 | 20 | 20 | 18 | 18 | 19 | 500 | 20 | 20 | 105 | 3 | 2 | 23 | 2 | 2 |
| 3227 | 1 | Simonyi utca | B | 23 | 23 | 23 | 20 | 20 | 20 | 18 | 18 | 19 | 500 | 10 | 20 | 105 | 2 | 2 | 23 | 1 | 2 |
| 3228 | 4 | Jókai Mór utca | B | 26 | 26 | 26 | 22 | 22 | 22 | 21 | 21 | 21 | 9175 | 36 | 46 | 1651 | 5 | 7 | 745 | 2 | 3 |
| 3229 | 2 | Hornyik János körút | D | 26 | 26 | 26 | 22 | 22 | 22 | 21 | 21 | 21 | 7610 | 159 | 356 | 1369 | 25 | 55 | 618 | 12 | 21 |
| 3230 | 2 | Csányi utca | C | 23 | 23 | 23 | 20 | 20 | 20 | 18 | 18 | 19 | 3500 | 20 | 30 | 735 | 3 | 3 | 158 | 2 | 2 |
| 3231 | 2 | Burga utca | D | 23 | 23 | 23 | 20 | 20 | 20 | 18 | 18 | 19 | 500 | 10 | 10 | 105 | 2 | 1 | 23 | 1 | 1 |
| 3232 | 2 | Kápolna utca | B | 23 | 22 | 23 | 20 | 19 | 19 | 18 | 18 | 18 | 4056 | 114 | 263 | 730 | 18 | 41 | 329 | 9 | 21 |
| 3233 | 2 | Jókai Mór utca | B | 26 | 26 | 26 | 22 | 22 | 22 | 21 | 21 | 21 | 9175 | 36 | 46 | 1651 | 5 | 7 | 745 | 2 | 3 |
| 3234 | 2 | Széchenyi tér | B | 23 | 23 | 23 | 20 | 20 | 20 | 18 | 18 | 19 | 10 | 0 | 0 | 2 | 0 | 0 | 0 | 0 | 0 |
| 3235 | 1 | Budai utca | C | 23 | 23 | 23 | 20 | 20 | 20 | 18 | 18 | 19 | 500 | 10 | 20 | 105 | 2 | 2 | 23 | 1 | 2 |
| 3236 | 2 | Jókai Mór utca | B | 26 | 26 | 26 | 22 | 22 | 22 | 21 | 21 | 21 | 9175 | 36 | 46 | 1651 | 5 | 7 | 745 | 2 | 3 |
| 3237 | 1 | Őz utca | C | 23 | 23 | 23 | 20 | 20 | 20 | 18 | 18 | 19 | 500 | 10 | 20 | 105 | 2 | 2 | 23 | 1 | 2 |
| 3238 | 2 | Kada Elek utca | E | 23 | 23 | 23 | 20 | 20 | 20 | 18 | 18 | 19 | 1200 | 20 | 40 | 252 | 3 | 4 | 54 | 2 | 3 |
| 3239 | 2 | Hornyik János körút | C | 26 | 26 | 26 | 22 | 22 | 22 | 21 | 21 | 21 | 9085 | 199 | 82 | 1699 | 33 | 13 | 1014 | 32 | 21 |
| 3240 | 2 | Kápolna utca | C | 23 | 23 | 23 | 20 | 20 | 20 | 18 | 18 | 19 | 500 | 10 | 10 | 105 | 2 | 1 | 23 | 1 | 1 |
| 3241 | 4 | Dobó István körút | C | 26 | 26 | 26 | 22 | 22 | 22 | 21 | 21 | 21 | 8371 | 180 | 396 | 1506 | 28 | 61 | 680 | 14 | 32 |
| 3242 | 2 | Szarvas utca | D | 23 | 23 | 23 | 20 | 20 | 20 | 18 | 18 | 19 | 500 | 10 | 20 | 105 | 2 | 2 | 23 | 1 | 2 |
| 3243 | 2 | Rávagy tér | B | 23 | 23 | 23 | 20 | 20 | 20 | 18 | 18 | 19 | 1200 | 20 | 40 | 252 | 3 | 4 | 54 | 2 | 3 |
| 3244 | 2 | Nefelejcs utca | D | 23 | 23 | 23 | 20 | 20 | 20 | 18 | 18 | 19 | 500 | 10 | 20 | 105 | 2 | 2 | 23 | 1 | 2 |
| 3245 | 2 | Forrás utca | B | 23 | 23 | 23 | 20 | 20 | 20 | 18 | 18 | 19 | 1200 | 20 | 40 | 252 | 3 | 4 | 54 | 2 | 3 |
| 3246 | 2 | Bánffy utca | D | 23 | 23 | 23 | 20 | 20 | 20 | 18 | 18 | 19 | 500 | 10 | 20 | 105 | 2 | 2 | 23 | 1 | 2 |
| 3247 | 2 | Batthyány utca | C | 21 | 21 | 21 | 18 | 18 | 18 | 17 | 17 | 17 | 6407 | 188 | 436 | 1153 | 30 | 68 | 520 | 15 | 35 |
| 3248 | 2 | Horváth Döme körút | B | 13 | 13 | 14 | 11 | 11 | 12 | 11 | 11 | 11 | 4607 | 31 | 43 | 829 | 4 | 6 | 374 | 2 | 3 |
| 3249 | 2 | Szárny utca | D | 23 | 23 | 23 | 20 | 20 | 20 | 18 | 18 | 19 | 500 | 10 | 20 | 105 | 2 | 2 | 23 | 1 | 2 |
| 3250 | 2 | Szarvas utca | D | 23 | 23 | 23 | 20 | 20 | 20 | 18 | 18 | 19 | 500 | 10 | 20 | 105 | 2 | 2 | 23 | 1 | 2 |
| 3251 | 2 | Jókai Mór utca | B | 26 | 26 | 26 | 22 | 22 | 22 | 21 | 21 | 21 | 9175 | 36 | 46 | 1651 | 5 | 7 | 745 | 2 | 3 |

KECSKEMÉT VÁROS STRATÉGIAI ZAJTÉRKÉPÉNEK FELÜLVIZSGÁLATA

| | | | | | | | | | | | | | | | | | | | | | |
|------|---|-----------------------------|---|----|----|----|----|----|----|----|----|----|-------|-----|-----|------|----|----|------|----|----|
| 3252 | 2 | Erdősi Imre utca | E | 23 | 23 | 23 | 20 | 20 | 20 | 18 | 18 | 19 | 500 | 10 | 20 | 105 | 2 | 2 | 23 | 1 | 2 |
| 3253 | 2 | Szegedi út | C | 23 | 23 | 23 | 20 | 20 | 20 | 18 | 18 | 19 | 500 | 10 | 10 | 105 | 2 | 1 | 23 | 1 | 1 |
| 3254 | 2 | Piaristák tere | C | 26 | 26 | 26 | 22 | 22 | 22 | 21 | 21 | 21 | 4543 | 100 | 41 | 850 | 17 | 7 | 507 | 16 | 12 |
| 3255 | 1 | Piaristák tere | B | 26 | 26 | 26 | 22 | 22 | 22 | 21 | 21 | 21 | 4543 | 100 | 41 | 850 | 17 | 7 | 507 | 16 | 12 |
| 3256 | 2 | Horog utca | B | 23 | 23 | 23 | 20 | 20 | 20 | 18 | 18 | 19 | 1200 | 20 | 40 | 252 | 3 | 4 | 54 | 2 | 3 |
| 3257 | 2 | Forrás utca | D | 23 | 23 | 23 | 20 | 20 | 20 | 18 | 18 | 19 | 1200 | 20 | 40 | 252 | 3 | 4 | 54 | 2 | 3 |
| 3258 | 2 | Balay utca | D | 23 | 23 | 23 | 20 | 20 | 20 | 18 | 18 | 19 | 500 | 10 | 20 | 105 | 2 | 2 | 23 | 1 | 2 |
| 3259 | 1 | Arany János utca | E | 23 | 23 | 23 | 20 | 20 | 20 | 18 | 18 | 19 | 500 | 10 | 10 | 105 | 2 | 1 | 23 | 1 | 1 |
| 3260 | 2 | Zápolya János utca | C | 24 | 24 | 24 | 20 | 20 | 21 | 19 | 19 | 20 | 1200 | 20 | 40 | 252 | 3 | 4 | 54 | 2 | 3 |
| 3261 | 2 | Szegedi út | B | 23 | 23 | 23 | 20 | 20 | 20 | 18 | 18 | 19 | 500 | 10 | 10 | 105 | 2 | 1 | 23 | 1 | 1 |
| 3262 | 1 | Piaristák tere | B | 26 | 26 | 26 | 22 | 22 | 22 | 21 | 21 | 21 | 7937 | 85 | 169 | 1532 | 19 | 24 | 405 | 10 | 17 |
| 3263 | 1 | Szabadság tér | E | 23 | 23 | 23 | 20 | 20 | 20 | 18 | 18 | 19 | 500 | 20 | 20 | 105 | 3 | 2 | 23 | 2 | 2 |
| 3264 | 2 | Bánffy utca | C | 23 | 23 | 23 | 20 | 20 | 20 | 18 | 18 | 19 | 500 | 10 | 20 | 105 | 2 | 2 | 23 | 1 | 2 |
| 3265 | 2 | Erdősi Imre utca | E | 23 | 23 | 23 | 20 | 20 | 20 | 18 | 18 | 19 | 500 | 10 | 20 | 105 | 2 | 2 | 23 | 1 | 2 |
| 3266 | 2 | Horváth Döme körút | B | 24 | 24 | 24 | 20 | 20 | 21 | 19 | 19 | 20 | 4607 | 31 | 43 | 829 | 4 | 6 | 374 | 2 | 3 |
| 3267 | 1 | Óz utca | C | 23 | 23 | 23 | 20 | 20 | 20 | 18 | 18 | 19 | 500 | 10 | 20 | 105 | 2 | 2 | 23 | 1 | 2 |
| 3268 | 2 | Galamb utca | D | 23 | 23 | 23 | 20 | 20 | 20 | 18 | 18 | 19 | 500 | 10 | 20 | 105 | 2 | 2 | 23 | 1 | 2 |
| 3269 | 2 | Eötvös utca | B | 23 | 23 | 23 | 20 | 20 | 20 | 18 | 18 | 19 | 1200 | 20 | 40 | 252 | 3 | 4 | 54 | 2 | 3 |
| 3270 | 2 | Zápolya János utca | B | 23 | 23 | 23 | 20 | 20 | 20 | 18 | 18 | 19 | 1200 | 20 | 40 | 252 | 3 | 4 | 54 | 2 | 3 |
| 3271 | 2 | Szegedi út | C | 23 | 23 | 23 | 20 | 20 | 20 | 18 | 18 | 19 | 500 | 10 | 10 | 105 | 2 | 1 | 23 | 1 | 1 |
| 3272 | 2 | Bálvány utca | C | 23 | 23 | 23 | 20 | 20 | 20 | 18 | 18 | 19 | 500 | 10 | 20 | 105 | 2 | 2 | 23 | 1 | 2 |
| 3273 | 1 | Horváth Cirill tér | C | 23 | 23 | 23 | 20 | 20 | 20 | 18 | 18 | 19 | 2613 | 27 | 4 | 488 | 4 | 0 | 291 | 4 | 0 |
| 3274 | 2 | Szarvas utca | B | 23 | 23 | 23 | 20 | 20 | 20 | 18 | 18 | 19 | 500 | 10 | 20 | 105 | 2 | 2 | 23 | 1 | 2 |
| 3275 | 2 | Zápolya János utca | C | 23 | 23 | 23 | 20 | 20 | 20 | 18 | 18 | 19 | 1200 | 20 | 40 | 252 | 3 | 4 | 54 | 2 | 3 |
| 3276 | 2 | Trombita utca | B | 23 | 23 | 23 | 20 | 20 | 20 | 18 | 18 | 19 | 1200 | 10 | 20 | 252 | 2 | 2 | 54 | 1 | 2 |
| 3277 | 1 | Katona József tér | E | 23 | 23 | 23 | 20 | 20 | 20 | 18 | 18 | 19 | 1200 | 10 | 20 | 252 | 2 | 2 | 54 | 1 | 2 |
| 3278 | 2 | Borz utca | C | 23 | 23 | 23 | 20 | 20 | 20 | 18 | 18 | 19 | 500 | 10 | 20 | 105 | 2 | 2 | 23 | 1 | 2 |
| 3279 | 1 | Csokonai utca | E | 23 | 23 | 23 | 20 | 20 | 20 | 18 | 18 | 19 | 500 | 20 | 10 | 105 | 3 | 1 | 23 | 2 | 1 |
| 3280 | 2 | Budai utca | E | 23 | 23 | 23 | 20 | 20 | 20 | 18 | 18 | 19 | 500 | 10 | 20 | 105 | 2 | 2 | 23 | 1 | 2 |
| 3281 | 2 | Kaszap utca | E | 23 | 23 | 23 | 20 | 20 | 20 | 18 | 18 | 19 | 1200 | 20 | 40 | 252 | 3 | 4 | 54 | 2 | 3 |
| 3282 | 2 | Kossuth körút | A | 23 | 23 | 23 | 20 | 20 | 20 | 18 | 18 | 19 | 1200 | 20 | 40 | 252 | 3 | 4 | 54 | 2 | 3 |
| 3283 | 2 | Dankó Pista utca | A | 23 | 23 | 23 | 20 | 20 | 20 | 18 | 18 | 19 | 500 | 10 | 10 | 105 | 2 | 1 | 23 | 1 | 1 |
| 3284 | 2 | Szegedi út | C | 23 | 23 | 23 | 20 | 20 | 20 | 18 | 18 | 19 | 500 | 10 | 10 | 105 | 2 | 1 | 23 | 1 | 1 |
| 3285 | 1 | Horváth Cirill tér | C | 23 | 23 | 23 | 20 | 20 | 20 | 18 | 18 | 19 | 2613 | 27 | 4 | 488 | 4 | 0 | 291 | 4 | 0 |
| 3286 | 2 | Kinizsi utca | D | 23 | 23 | 23 | 20 | 20 | 20 | 18 | 18 | 19 | 500 | 10 | 10 | 105 | 2 | 1 | 23 | 1 | 1 |
| 3287 | 2 | Szegedi út | C | 23 | 23 | 23 | 20 | 20 | 20 | 18 | 18 | 19 | 500 | 10 | 10 | 105 | 2 | 1 | 23 | 1 | 1 |
| 3288 | 2 | Koháry István körút | E | 26 | 26 | 26 | 22 | 22 | 22 | 21 | 21 | 21 | 6698 | 134 | 292 | 1205 | 21 | 45 | 544 | 10 | 23 |
| 3289 | 2 | Galamb utca | C | 23 | 23 | 23 | 20 | 20 | 20 | 18 | 18 | 19 | 500 | 10 | 20 | 105 | 2 | 2 | 23 | 1 | 2 |
| 3290 | 2 | Bethlen körút | B | 26 | 24 | 26 | 22 | 21 | 22 | 21 | 19 | 21 | 13869 | 219 | 358 | 2593 | 36 | 58 | 1549 | 24 | 26 |
| 3291 | 1 | Árok utca | C | 23 | 23 | 23 | 20 | 20 | 20 | 18 | 18 | 19 | 500 | 10 | 20 | 105 | 2 | 2 | 23 | 1 | 2 |
| 3292 | 2 | Rigó utca | A | 23 | 23 | 23 | 20 | 20 | 20 | 18 | 18 | 19 | 200 | 10 | 10 | 42 | 2 | 1 | 9 | 1 | 1 |
| 3293 | 2 | Bajcsy-Zsilinszky Endre krt | B | 23 | 22 | 23 | 20 | 19 | 19 | 18 | 18 | 18 | 3000 | 50 | 50 | 630 | 9 | 5 | 135 | 5 | 4 |
| 3294 | 2 | Katona József tér | D | 26 | 27 | 26 | 22 | 23 | 22 | 21 | 21 | 21 | 3500 | 188 | 436 | 676 | 30 | 68 | 179 | 15 | 35 |
| 3295 | 2 | Erkel Ferenc utca | E | 23 | 23 | 23 | 20 | 20 | 20 | 18 | 18 | 19 | 200 | 10 | 10 | 42 | 2 | 1 | 9 | 1 | 1 |

KECSKEMÉT VÁROS STRATÉGIAI ZAJTÉRKÉPÉNEK FELÜLVIZSGÁLATA

| | | | | | | | | | | | | | | | | | | | | | |
|------|---|----------------------|---|----|----|----|----|----|----|----|----|----|------|-----|-----|------|----|----|-----|----|----|
| 3296 | 1 | Wesselényi utca | B | 23 | 23 | 23 | 20 | 20 | 20 | 18 | 18 | 19 | 500 | 10 | 20 | 105 | 2 | 2 | 23 | 1 | 2 |
| 3297 | 1 | Nagykőrösi utca | E | 23 | 23 | 23 | 20 | 20 | 20 | 18 | 18 | 19 | 500 | 20 | 20 | 105 | 3 | 2 | 23 | 2 | 2 |
| 3298 | 2 | Mezei utca | B | 23 | 22 | 23 | 20 | 19 | 19 | 18 | 18 | 18 | 3084 | 50 | 56 | 555 | 8 | 8 | 250 | 4 | 4 |
| 3299 | 1 | Búzás Mihály utca | D | 34 | 34 | 35 | 29 | 29 | 29 | 27 | 27 | 28 | 1200 | 10 | 10 | 252 | 2 | 1 | 54 | 1 | 1 |
| 3300 | 2 | Kálvin tér | E | 34 | 34 | 35 | 29 | 29 | 29 | 27 | 27 | 28 | 1200 | 10 | 10 | 252 | 2 | 1 | 54 | 1 | 1 |
| 3301 | 2 | Csongrádi út | D | 23 | 22 | 23 | 20 | 19 | 20 | 19 | 18 | 18 | 1976 | 39 | 33 | 331 | 6 | 5 | 160 | 3 | 2 |
| 3302 | 1 | Wesselényi utca | B | 23 | 23 | 23 | 20 | 20 | 20 | 18 | 18 | 19 | 500 | 10 | 20 | 105 | 2 | 2 | 23 | 1 | 2 |
| 3303 | 2 | Bocskai utca | B | 23 | 23 | 23 | 20 | 20 | 20 | 18 | 18 | 19 | 500 | 20 | 10 | 105 | 3 | 1 | 23 | 2 | 1 |
| 3304 | 2 | Dömötör utca | C | 23 | 23 | 23 | 20 | 20 | 20 | 18 | 18 | 19 | 200 | 10 | 10 | 42 | 2 | 1 | 9 | 1 | 1 |
| 3305 | 2 | Zrínyi utca | C | 23 | 23 | 23 | 20 | 20 | 20 | 18 | 18 | 19 | 200 | 10 | 10 | 42 | 2 | 1 | 9 | 1 | 1 |
| 3306 | 1 | Nagykőrösi utca | E | 23 | 23 | 23 | 20 | 20 | 20 | 18 | 18 | 19 | 500 | 20 | 20 | 105 | 3 | 2 | 23 | 2 | 2 |
| 3307 | 2 | Mezei utca | B | 23 | 22 | 23 | 20 | 19 | 19 | 18 | 18 | 18 | 3084 | 50 | 56 | 555 | 8 | 8 | 250 | 4 | 4 |
| 3308 | 2 | Csányi János körút | B | 36 | 36 | 36 | 31 | 31 | 31 | 29 | 29 | 29 | 3500 | 188 | 436 | 676 | 30 | 68 | 179 | 15 | 35 |
| 3309 | 2 | Katona József utca | B | 23 | 23 | 23 | 20 | 20 | 20 | 18 | 18 | 19 | 500 | 10 | 20 | 105 | 2 | 2 | 23 | 1 | 2 |
| 3310 | 2 | Katona József utca | B | 23 | 23 | 23 | 20 | 20 | 20 | 18 | 18 | 19 | 500 | 10 | 20 | 105 | 2 | 2 | 23 | 1 | 2 |
| 3311 | 2 | Bánk bán utca | B | 23 | 23 | 23 | 20 | 20 | 20 | 18 | 18 | 19 | 200 | 10 | 10 | 42 | 2 | 1 | 9 | 1 | 1 |
| 3312 | 2 | Katona József utca | C | 23 | 23 | 23 | 20 | 20 | 20 | 18 | 18 | 19 | 500 | 10 | 20 | 105 | 2 | 2 | 23 | 1 | 2 |
| 3313 | 2 | Katona József utca | C | 23 | 23 | 23 | 20 | 20 | 20 | 18 | 18 | 19 | 500 | 10 | 20 | 105 | 2 | 2 | 23 | 1 | 2 |
| 3314 | 1 | Rákóczi út | E | 26 | 26 | 26 | 22 | 22 | 22 | 21 | 21 | 21 | 4460 | 213 | 480 | 802 | 34 | 75 | 362 | 17 | 39 |
| 3315 | 2 | Csongrádi út | E | 28 | 26 | 27 | 23 | 22 | 23 | 22 | 21 | 22 | 1976 | 39 | 33 | 331 | 6 | 5 | 160 | 3 | 2 |
| 3316 | 2 | Táncsics Mihály utca | B | 23 | 23 | 23 | 20 | 20 | 20 | 18 | 18 | 19 | 500 | 20 | 10 | 105 | 3 | 1 | 23 | 2 | 1 |
| 3317 | 2 | Czollner tér | B | 23 | 23 | 23 | 20 | 20 | 20 | 18 | 18 | 19 | 500 | 10 | 20 | 105 | 2 | 2 | 23 | 1 | 2 |
| 3318 | 2 | Czollner tér | B | 23 | 23 | 23 | 20 | 20 | 20 | 18 | 18 | 19 | 500 | 10 | 20 | 105 | 2 | 2 | 23 | 1 | 2 |
| 3319 | 2 | Mezei utca | B | 23 | 23 | 23 | 20 | 20 | 20 | 18 | 18 | 19 | 200 | 10 | 10 | 42 | 2 | 1 | 9 | 1 | 1 |
| 3320 | 2 | Sulyok utca | B | 23 | 23 | 23 | 20 | 20 | 20 | 18 | 18 | 19 | 500 | 10 | 20 | 105 | 2 | 2 | 23 | 1 | 2 |
| 3321 | 1 | Szlemenics utca | B | 26 | 26 | 27 | 22 | 22 | 23 | 21 | 21 | 21 | 500 | 10 | 20 | 105 | 2 | 2 | 23 | 1 | 2 |
| 3322 | 2 | Csóka utca | D | 23 | 23 | 23 | 20 | 20 | 20 | 18 | 18 | 19 | 500 | 10 | 20 | 105 | 2 | 2 | 23 | 1 | 2 |
| 3323 | 2 | Mezei utca | B | 23 | 22 | 23 | 20 | 19 | 19 | 18 | 18 | 18 | 3084 | 50 | 56 | 555 | 8 | 8 | 250 | 4 | 4 |
| 3324 | 2 | Déryné utca | E | 23 | 23 | 23 | 20 | 20 | 20 | 18 | 18 | 19 | 500 | 10 | 10 | 105 | 2 | 1 | 23 | 1 | 1 |
| 3325 | 2 | Dankó Pista utca | A | 23 | 23 | 23 | 20 | 20 | 20 | 18 | 18 | 19 | 500 | 10 | 10 | 105 | 2 | 1 | 23 | 1 | 1 |
| 3326 | 2 | Csányi János körút | B | 31 | 30 | 31 | 26 | 25 | 26 | 25 | 24 | 25 | 3724 | 52 | 26 | 623 | 8 | 4 | 302 | 4 | 2 |
| 3327 | 2 | Mátyási utca | B | 30 | 30 | 31 | 26 | 25 | 26 | 24 | 24 | 24 | 500 | 10 | 20 | 105 | 2 | 2 | 23 | 1 | 2 |
| 3328 | 1 | Rákóczi út | E | 30 | 30 | 30 | 26 | 26 | 25 | 24 | 24 | 24 | 4460 | 213 | 480 | 802 | 34 | 75 | 362 | 17 | 0 |
| 3329 | 2 | László Károly utca | A | 23 | 23 | 23 | 20 | 20 | 20 | 18 | 18 | 19 | 730 | 1 | 0 | 122 | 0 | 0 | 59 | 0 | 0 |
| 3330 | 4 | Erzsébet körút | B | 31 | 29 | 32 | 27 | 25 | 27 | 25 | 23 | 25 | 8628 | 166 | 227 | 1613 | 27 | 36 | 963 | 18 | 30 |
| 3331 | 2 | Mezei utca | A | 31 | 30 | 31 | 27 | 26 | 26 | 25 | 24 | 25 | 2839 | 69 | 60 | 511 | 11 | 9 | 230 | 5 | 30 |
| 3332 | 2 | Beniczky Ferenc utca | B | 23 | 22 | 23 | 20 | 19 | 19 | 18 | 18 | 18 | 3724 | 52 | 26 | 623 | 8 | 4 | 302 | 4 | 2 |
| 3333 | 1 | Vörösmarty utca | B | 23 | 23 | 23 | 20 | 20 | 20 | 18 | 18 | 19 | 5000 | 10 | 20 | 1050 | 2 | 2 | 225 | 1 | 2 |
| 3334 | 1 | Klapka utca | E | 23 | 23 | 23 | 20 | 20 | 20 | 18 | 18 | 19 | 500 | 10 | 20 | 105 | 2 | 2 | 23 | 1 | 2 |
| 3335 | 2 | Csongrádi út | A | 23 | 22 | 23 | 20 | 19 | 19 | 18 | 18 | 18 | 2943 | 64 | 55 | 492 | 10 | 8 | 239 | 5 | 4 |
| 3336 | 2 | Mikes utca | B | 23 | 23 | 23 | 20 | 20 | 20 | 18 | 18 | 19 | 500 | 20 | 10 | 105 | 3 | 1 | 23 | 2 | 1 |
| 3337 | 2 | Mezei utca | A | 30 | 29 | 30 | 26 | 24 | 25 | 24 | 23 | 24 | 2839 | 69 | 60 | 511 | 11 | 9 | 230 | 5 | 4 |
| 3338 | 2 | Hajdú utca | E | 23 | 23 | 23 | 20 | 20 | 20 | 18 | 18 | 19 | 500 | 20 | 10 | 105 | 3 | 1 | 23 | 2 | 1 |
| 3339 | 2 | Bocskai utca | B | 23 | 23 | 23 | 20 | 20 | 20 | 18 | 18 | 19 | 500 | 20 | 10 | 105 | 3 | 1 | 23 | 2 | 1 |

KECSKEMÉT VÁROS STRATÉGIAI ZAJTÉRKÉPÉNEK FELÜLVIZSGÁLATA

| | | | | | | | | | | | | | | | | | | | | | |
|------|---|----------------------|---|----|----|----|----|----|----|----|----|----|------|-----|-----|------|----|----|------|----|----|
| 3340 | 2 | Tatay András utca | B | 31 | 31 | 32 | 26 | 26 | 27 | 25 | 25 | 25 | 500 | 10 | 20 | 105 | 2 | 2 | 23 | 1 | 2 |
| 3341 | 1 | Klapka utca | E | 23 | 23 | 23 | 20 | 20 | 20 | 18 | 18 | 19 | 500 | 10 | 20 | 105 | 2 | 2 | 23 | 1 | 2 |
| 3342 | 2 | Fecske utca | E | 28 | 28 | 29 | 24 | 24 | 25 | 23 | 23 | 23 | 500 | 10 | 20 | 105 | 2 | 2 | 23 | 1 | 2 |
| 3343 | 1 | Rákóczi út | E | 32 | 32 | 32 | 27 | 28 | 27 | 26 | 26 | 26 | 4460 | 213 | 480 | 802 | 34 | 75 | 362 | 17 | 0 |
| 3344 | 2 | Zöldfa utca | E | 23 | 23 | 23 | 20 | 20 | 20 | 18 | 18 | 19 | 500 | 10 | 10 | 105 | 2 | 1 | 23 | 1 | 1 |
| 3345 | 2 | Mezei utca | A | 23 | 22 | 23 | 20 | 19 | 19 | 18 | 18 | 18 | 2839 | 69 | 60 | 511 | 11 | 9 | 230 | 5 | 4 |
| 3346 | 2 | Noszlopi Gáspár park | E | 23 | 23 | 23 | 20 | 20 | 20 | 18 | 18 | 19 | 1200 | 10 | 10 | 252 | 2 | 1 | 54 | 1 | 1 |
| 3347 | 2 | Kodály Zoltán tér | E | 23 | 23 | 23 | 20 | 20 | 20 | 18 | 18 | 19 | 1200 | 10 | 10 | 252 | 2 | 1 | 54 | 1 | 1 |
| 3348 | 1 | Ferenczy utca | E | 23 | 23 | 23 | 20 | 20 | 20 | 18 | 18 | 19 | 200 | 10 | 10 | 42 | 2 | 1 | 9 | 1 | 1 |
| 3349 | 2 | Vörösmarty utca | B | 23 | 23 | 23 | 20 | 20 | 20 | 18 | 18 | 19 | 5000 | 10 | 20 | 1050 | 2 | 2 | 225 | 1 | 2 |
| 3350 | 4 | Bethlen körút | D | 27 | 26 | 28 | 23 | 22 | 24 | 22 | 21 | 22 | 9507 | 177 | 390 | 1778 | 29 | 63 | 1061 | 19 | 43 |
| 3351 | 2 | Dankó Pista utca | C | 23 | 23 | 23 | 20 | 20 | 20 | 18 | 18 | 19 | 500 | 10 | 10 | 105 | 2 | 1 | 23 | 1 | 1 |
| 3352 | 2 | Fecske utca | B | 33 | 32 | 33 | 28 | 28 | 28 | 26 | 26 | 26 | 500 | 10 | 20 | 105 | 2 | 2 | 23 | 1 | 2 |
| 3353 | 1 | Klapka utca | E | 23 | 23 | 23 | 20 | 20 | 20 | 18 | 18 | 19 | 500 | 10 | 20 | 105 | 2 | 2 | 23 | 1 | 2 |
| 3354 | 2 | Kodály Zoltán tér | D | 23 | 23 | 23 | 20 | 20 | 20 | 18 | 18 | 19 | 3500 | 100 | 150 | 735 | 17 | 15 | 158 | 10 | 12 |
| 3355 | 2 | Ótemető utca | C | 23 | 23 | 23 | 20 | 20 | 20 | 18 | 18 | 19 | 200 | 10 | 10 | 42 | 2 | 1 | 9 | 1 | 1 |
| 3356 | 1 | Perc utca | B | 23 | 23 | 23 | 20 | 20 | 20 | 18 | 18 | 19 | 200 | 10 | 10 | 42 | 2 | 1 | 9 | 1 | 1 |
| 3357 | 2 | Csongrádi út | B | 23 | 22 | 23 | 20 | 19 | 19 | 18 | 18 | 18 | 2943 | 64 | 55 | 492 | 10 | 8 | 239 | 5 | 4 |
| 3358 | 4 | Bethlen körút | D | 27 | 26 | 28 | 23 | 22 | 24 | 22 | 21 | 22 | 9507 | 177 | 390 | 1778 | 29 | 63 | 1061 | 19 | 43 |
| 3359 | 2 | Kodály Zoltán tér | C | 23 | 23 | 23 | 20 | 20 | 20 | 18 | 18 | 19 | 3500 | 100 | 150 | 735 | 17 | 15 | 158 | 10 | 12 |
| 3360 | 2 | Sarkantyú utca | C | 23 | 23 | 23 | 20 | 20 | 20 | 18 | 18 | 19 | 200 | 10 | 10 | 42 | 2 | 1 | 9 | 1 | 1 |
| 3361 | 4 | Erzsébet körút | B | 24 | 23 | 25 | 21 | 19 | 21 | 19 | 18 | 20 | 8628 | 166 | 227 | 1613 | 27 | 36 | 963 | 18 | 25 |
| 3362 | 2 | Bem utca | A | 23 | 23 | 23 | 20 | 20 | 20 | 18 | 18 | 19 | 215 | 0 | 1 | 38 | 0 | 0 | 17 | 0 | 1 |
| 3363 | 1 | Klapka utca | D | 23 | 23 | 23 | 20 | 20 | 20 | 18 | 18 | 19 | 5182 | 12 | 15 | 932 | 2 | 2 | 421 | 1 | 1 |
| 3364 | 4 | Bethlen körút | D | 27 | 26 | 28 | 23 | 22 | 24 | 22 | 21 | 22 | 9507 | 177 | 390 | 1778 | 29 | 63 | 1061 | 19 | 43 |
| 3365 | 2 | Erzsébet utca | E | 23 | 23 | 23 | 20 | 20 | 20 | 18 | 18 | 19 | 500 | 10 | 10 | 105 | 2 | 1 | 23 | 1 | 1 |
| 3366 | 2 | Csongrádi út | B | 23 | 22 | 23 | 20 | 19 | 19 | 18 | 18 | 18 | 2943 | 64 | 55 | 492 | 10 | 8 | 239 | 5 | 4 |
| 3367 | 1 | Kalap utca | B | 23 | 23 | 23 | 20 | 20 | 20 | 18 | 18 | 19 | 200 | 10 | 10 | 42 | 2 | 1 | 9 | 1 | 1 |
| 3368 | 2 | Gödröstemető utca | A | 23 | 23 | 23 | 20 | 20 | 20 | 18 | 18 | 19 | 500 | 10 | 10 | 105 | 2 | 1 | 23 | 1 | 1 |
| 3369 | 1 | Fecske utca | C | 23 | 23 | 23 | 20 | 20 | 20 | 18 | 18 | 19 | 200 | 10 | 10 | 42 | 2 | 1 | 9 | 1 | 1 |
| 3370 | 1 | Klapka utca | D | 23 | 23 | 23 | 20 | 20 | 20 | 18 | 18 | 19 | 5182 | 12 | 15 | 932 | 2 | 2 | 421 | 1 | 1 |
| 3371 | 2 | Török utca | A | 23 | 23 | 23 | 20 | 20 | 20 | 18 | 18 | 19 | 200 | 10 | 10 | 42 | 2 | 1 | 9 | 1 | 1 |
| 3372 | 2 | Tavaszi utca | B | 23 | 23 | 23 | 20 | 20 | 20 | 18 | 18 | 19 | 500 | 10 | 20 | 105 | 2 | 2 | 23 | 1 | 2 |
| 3373 | 2 | Szondy utca | E | 23 | 23 | 23 | 20 | 20 | 20 | 18 | 18 | 19 | 500 | 10 | 20 | 105 | 2 | 2 | 23 | 1 | 2 |
| 3374 | 2 | Csongrádi út | B | 23 | 22 | 23 | 20 | 19 | 19 | 18 | 18 | 18 | 2943 | 64 | 55 | 492 | 10 | 8 | 239 | 5 | 4 |
| 3375 | 2 | Bem utca | B | 23 | 23 | 23 | 20 | 20 | 20 | 18 | 18 | 19 | 215 | 0 | 1 | 38 | 0 | 0 | 17 | 0 | 0 |
| 3376 | 2 | Piszekút tér | C | 23 | 22 | 23 | 20 | 19 | 19 | 18 | 18 | 18 | 500 | 10 | 20 | 105 | 2 | 2 | 23 | 1 | 2 |
| 3377 | 2 | Liliom utca | B | 23 | 23 | 23 | 20 | 20 | 20 | 18 | 18 | 19 | 200 | 10 | 10 | 42 | 2 | 1 | 9 | 1 | 1 |
| 3378 | 2 | Klapka utca | C | 23 | 22 | 23 | 20 | 19 | 19 | 18 | 18 | 18 | 5182 | 12 | 15 | 932 | 2 | 2 | 421 | 1 | 1 |
| 3379 | 2 | Pacsirta utca | B | 23 | 23 | 23 | 20 | 20 | 20 | 18 | 18 | 19 | 200 | 10 | 10 | 42 | 2 | 1 | 9 | 1 | 1 |
| 3380 | 2 | Csongrádi út | B | 23 | 22 | 23 | 20 | 19 | 19 | 18 | 18 | 18 | 5000 | 10 | 20 | 1050 | 2 | 2 | 225 | 1 | 2 |
| 3381 | 2 | Kuruc körút | B | 27 | 26 | 28 | 23 | 22 | 24 | 22 | 21 | 22 | 4328 | 177 | 188 | 809 | 29 | 30 | 483 | 19 | 31 |
| 3382 | 2 | Hold utca | B | 23 | 23 | 23 | 20 | 20 | 20 | 18 | 18 | 19 | 200 | 10 | 10 | 42 | 2 | 1 | 9 | 1 | 1 |
| 3383 | 2 | Liliom utca | D | 23 | 23 | 23 | 20 | 20 | 20 | 18 | 18 | 19 | 200 | 10 | 10 | 42 | 2 | 1 | 9 | 1 | 1 |

KECSKEMÉT VÁROS STRATÉGIAI ZAJTÉRKÉPÉNEK FELÜLVIZSGÁLATA

| | | | | | | | | | | | | | | | | | | | | | |
|------|---|----------------------|---|-----|-----|-----|----|----|----|----|----|----|-------|-----|------|------|----|-----|------|----|-----|
| 3384 | 2 | Liliom utca | B | 23 | 23 | 23 | 20 | 20 | 20 | 18 | 18 | 19 | 200 | 10 | 10 | 42 | 2 | 1 | 9 | 1 | 1 |
| 3385 | 2 | Csongrádi út | D | 23 | 22 | 23 | 20 | 19 | 19 | 18 | 18 | 18 | 5000 | 10 | 20 | 1050 | 2 | 2 | 225 | 1 | 2 |
| 3386 | 2 | Liliom utca | B | 23 | 23 | 23 | 20 | 20 | 20 | 18 | 18 | 19 | 200 | 10 | 10 | 42 | 2 | 1 | 9 | 1 | 1 |
| 3387 | 1 | Kerekes utca | B | 23 | 23 | 23 | 20 | 20 | 20 | 18 | 18 | 19 | 200 | 10 | 10 | 42 | 2 | 1 | 9 | 1 | 1 |
| 3388 | 2 | Búzaszentelő utca | B | 23 | 23 | 23 | 20 | 20 | 20 | 18 | 18 | 19 | 200 | 10 | 10 | 42 | 2 | 1 | 9 | 1 | 1 |
| 3389 | 2 | Kurucz tér | B | 29 | 40 | 38 | 24 | 34 | 33 | 23 | 32 | 31 | 5132 | 129 | 193 | 990 | 28 | 27 | 262 | 16 | 19 |
| 3390 | 2 | Vácz János utca | B | 23 | 23 | 23 | 20 | 20 | 20 | 18 | 18 | 19 | 200 | 10 | 10 | 42 | 2 | 1 | 9 | 1 | 1 |
| 3391 | 2 | Búzaszentelő utca | B | 23 | 23 | 23 | 20 | 20 | 20 | 18 | 18 | 19 | 200 | 10 | 10 | 42 | 2 | 1 | 9 | 1 | 1 |
| 3392 | 2 | Liliom utca | B | 23 | 23 | 23 | 20 | 20 | 20 | 18 | 18 | 19 | 200 | 10 | 10 | 42 | 2 | 1 | 9 | 1 | 1 |
| 3393 | 2 | Búzaszentelő utca | B | 23 | 23 | 23 | 20 | 20 | 20 | 18 | 18 | 19 | 200 | 10 | 10 | 42 | 2 | 1 | 9 | 1 | 1 |
| 3394 | 2 | Nap utca | B | 33 | 32 | 34 | 28 | 27 | 29 | 26 | 26 | 27 | 4328 | 177 | 188 | 809 | 29 | 30 | 483 | 19 | 21 |
| 3395 | 2 | Kuruc körút | B | 27 | 26 | 28 | 23 | 22 | 24 | 22 | 21 | 22 | 4328 | 177 | 188 | 809 | 29 | 30 | 483 | 19 | 21 |
| 3396 | 1 | Kőfaragó utca | B | 23 | 23 | 23 | 20 | 20 | 20 | 18 | 18 | 19 | 200 | 10 | 10 | 42 | 2 | 1 | 9 | 1 | 1 |
| 3397 | 2 | Kecskeméti út | B | 25 | 24 | 21 | 21 | 21 | 18 | 20 | 19 | 17 | 5385 | 119 | 168 | 969 | 19 | 26 | 437 | 9 | 0 |
| 3398 | 2 | Kadarka utca | C | 21 | 21 | 21 | 18 | 18 | 18 | 17 | 17 | 17 | 5385 | 119 | 168 | 969 | 19 | 26 | 437 | 9 | 0 |
| 3399 | 2 | Kadarka utca | C | 21 | 21 | 21 | 18 | 18 | 18 | 17 | 17 | 17 | 5385 | 119 | 168 | 969 | 19 | 26 | 437 | 9 | 0 |
| 3400 | 2 | Hetényegyházi út | B | 25 | 24 | 21 | 21 | 21 | 18 | 20 | 19 | 17 | 5156 | 92 | 128 | 928 | 33 | 20 | 418 | 7 | 10 |
| 3401 | 2 | Hetényegyházi út | E | 21 | 21 | 21 | 18 | 18 | 18 | 17 | 17 | 17 | 500 | 20 | 10 | 105 | 3 | 1 | 23 | 2 | 1 |
| 3402 | 2 | Hetényegyházi út | E | 21 | 21 | 21 | 18 | 18 | 18 | 17 | 17 | 17 | 500 | 20 | 10 | 105 | 3 | 1 | 23 | 2 | 1 |
| 3403 | 2 | Hetényegyházi út | E | 21 | 21 | 21 | 18 | 18 | 18 | 17 | 17 | 17 | 500 | 20 | 10 | 105 | 3 | 1 | 23 | 2 | 1 |
| 3404 | 2 | Miklóstelepi út | C | 19 | 19 | 20 | 16 | 16 | 17 | 16 | 15 | 16 | 1200 | 80 | 80 | 252 | 14 | 8 | 54 | 8 | 6 |
| 3405 | 2 | M5 autópálya | B | 130 | 130 | 130 | 80 | 80 | 80 | 80 | 80 | 80 | 7820 | 149 | 2342 | 1864 | 40 | 527 | 1749 | 60 | 867 |
| 3406 | 2 | Északi körút | B | 24 | 24 | 24 | 20 | 21 | 20 | 19 | 19 | 19 | 7572 | 148 | 256 | 1363 | 23 | 40 | 615 | 12 | 0 |
| 3407 | 2 | Izsáki út | B | 24 | 23 | 25 | 21 | 19 | 21 | 19 | 18 | 20 | 6507 | 142 | 278 | 1217 | 24 | 45 | 727 | 16 | 31 |
| 3408 | 2 | Sutus sor | E | 12 | 12 | 12 | 10 | 10 | 10 | 10 | 10 | 10 | 200 | 10 | 20 | 42 | 2 | 2 | 9 | 1 | 2 |
| 3409 | 2 | Matkó tanya | C | 21 | 21 | 21 | 18 | 18 | 18 | 17 | 17 | 17 | 500 | 40 | 60 | 105 | 7 | 6 | 23 | 4 | 5 |
| 3410 | 2 | Téglás utca | C | 23 | 23 | 23 | 20 | 20 | 20 | 18 | 18 | 19 | 1200 | 60 | 80 | 252 | 10 | 8 | 54 | 6 | 6 |
| 3411 | 2 | Bagoly utca | C | 23 | 23 | 23 | 20 | 20 | 20 | 18 | 18 | 19 | 1200 | 60 | 100 | 252 | 10 | 10 | 54 | 6 | 8 |
| 3412 | 2 | Izsáki út | B | 26 | 24 | 26 | 22 | 21 | 22 | 21 | 19 | 21 | 13013 | 284 | 555 | 2433 | 47 | 90 | 1453 | 31 | 62 |
| 3413 | 2 | Csend utca | B | 23 | 23 | 23 | 20 | 20 | 20 | 18 | 18 | 19 | 500 | 20 | 40 | 105 | 3 | 4 | 23 | 2 | 3 |
| 3414 | 2 | Kürt utca | B | 23 | 23 | 23 | 20 | 20 | 20 | 18 | 18 | 19 | 500 | 20 | 20 | 105 | 3 | 2 | 23 | 2 | 2 |
| 3415 | 2 | 445. sz. főút | A | 22 | 20 | 21 | 19 | 17 | 17 | 18 | 16 | 16 | 3121 | 98 | 406 | 657 | 18 | 74 | 698 | 22 | 90 |
| 3416 | 2 | Pelikán utca | C | 23 | 23 | 23 | 20 | 20 | 20 | 18 | 18 | 19 | 500 | 20 | 40 | 105 | 3 | 4 | 23 | 2 | 3 |
| 3417 | 2 | Nyíri út | B | 29 | 29 | 29 | 24 | 25 | 24 | 23 | 23 | 23 | 8927 | 219 | 109 | 1669 | 37 | 18 | 997 | 35 | 20 |
| 3418 | 2 | Daru utca | C | 17 | 17 | 18 | 15 | 15 | 15 | 14 | 14 | 14 | 500 | 40 | 60 | 105 | 7 | 6 | 23 | 4 | 5 |
| 3419 | 1 | Hattyú utca | B | 23 | 23 | 23 | 20 | 20 | 20 | 18 | 18 | 19 | 500 | 20 | 40 | 105 | 3 | 4 | 23 | 2 | 3 |
| 3420 | 1 | Hattyú utca | B | 23 | 23 | 23 | 20 | 20 | 20 | 18 | 18 | 19 | 500 | 20 | 40 | 105 | 3 | 4 | 23 | 2 | 3 |
| 3421 | 2 | Daru utca | B | 23 | 23 | 23 | 20 | 20 | 20 | 18 | 18 | 19 | 500 | 40 | 60 | 105 | 7 | 6 | 23 | 4 | 5 |
| 3422 | 2 | Károly Róbert körút | E | 25 | 25 | 25 | 21 | 21 | 21 | 20 | 20 | 20 | 500 | 20 | 40 | 105 | 3 | 4 | 23 | 2 | 3 |
| 3423 | 4 | Izsáki út | C | 20 | 19 | 21 | 17 | 16 | 18 | 16 | 15 | 17 | 13824 | 326 | 539 | 2585 | 54 | 87 | 1544 | 36 | 60 |
| 3424 | 2 | 54. sz. főút | B | 22 | 20 | 21 | 19 | 17 | 17 | 18 | 16 | 16 | 5098 | 162 | 902 | 1073 | 30 | 164 | 1140 | 36 | 201 |
| 3425 | 2 | 54. sz. főút | B | 22 | 20 | 21 | 19 | 17 | 17 | 18 | 16 | 16 | 5098 | 162 | 902 | 1073 | 30 | 164 | 1140 | 36 | 201 |
| 3426 | 2 | Könyves Kálmán körút | B | 27 | 26 | 28 | 23 | 22 | 24 | 22 | 21 | 22 | 10713 | 210 | 224 | 2003 | 34 | 36 | 1196 | 23 | 25 |
| 3427 | 4 | Izsáki út | B | 26 | 24 | 26 | 22 | 21 | 22 | 21 | 19 | 21 | 13824 | 326 | 539 | 2585 | 54 | 87 | 1544 | 36 | 60 |

KECSKEMÉT VÁROS STRATÉGIAI ZAJTÉRKÉPÉNEK FELÜLVIZSGÁLATA

| | | | | | | | | | | | | | | | | | | | | | |
|------|---|-------------------------|---|----|----|----|----|----|----|----|----|----|-------|-----|-----|------|----|-----|------|----|-----|
| 3428 | 2 | Remény utca | B | 23 | 23 | 23 | 20 | 20 | 20 | 18 | 18 | 19 | 500 | 20 | 40 | 105 | 3 | 4 | 23 | 2 | 3 |
| 3429 | 2 | Szív utca | B | 23 | 23 | 23 | 20 | 20 | 20 | 18 | 18 | 19 | 500 | 20 | 40 | 105 | 3 | 4 | 23 | 2 | 3 |
| 3430 | 2 | Bóbis Gyula tér | B | 23 | 23 | 23 | 20 | 20 | 20 | 18 | 18 | 19 | 1200 | 80 | 100 | 252 | 14 | 10 | 54 | 8 | 8 |
| 3431 | 2 | Csabay Géza körút | C | 23 | 22 | 23 | 20 | 19 | 19 | 18 | 18 | 18 | 6341 | 43 | 60 | 1141 | 6 | 9 | 515 | 3 | 4 |
| 3432 | 2 | Csap utca | B | 23 | 23 | 23 | 20 | 20 | 20 | 18 | 18 | 19 | 500 | 20 | 40 | 105 | 3 | 4 | 23 | 2 | 3 |
| 3433 | 2 | Kószeg utca | B | 23 | 23 | 23 | 20 | 20 | 20 | 18 | 18 | 19 | 500 | 20 | 40 | 105 | 3 | 4 | 23 | 2 | 3 |
| 3434 | 2 | Izsáki út | B | 26 | 24 | 26 | 22 | 21 | 22 | 21 | 19 | 21 | 12000 | 300 | 500 | 2860 | 81 | 112 | 1544 | 36 | 60 |
| 3435 | 2 | Ezüstdénár utca | D | 21 | 21 | 21 | 18 | 18 | 18 | 17 | 17 | 17 | 500 | 20 | 40 | 105 | 3 | 4 | 23 | 2 | 3 |
| 3436 | 2 | Esze Tamás utca | B | 23 | 23 | 23 | 20 | 20 | 20 | 18 | 18 | 19 | 500 | 20 | 40 | 105 | 3 | 4 | 23 | 2 | 3 |
| 3437 | 2 | Izsáki út | C | 39 | 36 | 40 | 33 | 31 | 34 | 31 | 29 | 32 | 12000 | 300 | 500 | 2860 | 81 | 112 | 1544 | 36 | 60 |
| 3438 | 2 | Olimpia utca | D | 23 | 23 | 23 | 20 | 20 | 20 | 18 | 18 | 19 | 1200 | 80 | 100 | 252 | 14 | 10 | 54 | 8 | 8 |
| 3439 | 2 | Halasi út | B | 36 | 35 | 36 | 31 | 29 | 30 | 29 | 28 | 28 | 1200 | 100 | 150 | 252 | 17 | 15 | 54 | 10 | 12 |
| 3440 | 2 | Citromfű utca | E | 21 | 21 | 21 | 18 | 18 | 18 | 17 | 17 | 17 | 200 | 10 | 20 | 42 | 2 | 2 | 9 | 1 | 2 |
| 3441 | 2 | Citromfű utca | E | 21 | 21 | 21 | 18 | 18 | 18 | 17 | 17 | 17 | 200 | 10 | 20 | 42 | 2 | 2 | 9 | 1 | 2 |
| 3442 | 2 | 54. sz. főút | C | 22 | 20 | 21 | 19 | 17 | 17 | 18 | 16 | 16 | 5098 | 162 | 902 | 1073 | 30 | 164 | 1140 | 36 | 219 |
| 3443 | 2 | Matkó tanya | C | 23 | 23 | 23 | 20 | 20 | 20 | 18 | 18 | 19 | 500 | 40 | 60 | 105 | 7 | 6 | 23 | 4 | 5 |
| 3444 | 2 | Nagy Lajos király körút | B | 22 | 21 | 22 | 19 | 18 | 19 | 18 | 17 | 18 | 3500 | 40 | 80 | 735 | 7 | 8 | 158 | 4 | 6 |
| 3445 | 2 | Kolozsvári utca | E | 23 | 23 | 23 | 20 | 20 | 20 | 18 | 18 | 19 | 500 | 40 | 60 | 105 | 7 | 6 | 23 | 4 | 5 |
| 3446 | 2 | Mindszenti körút | B | 26 | 26 | 26 | 22 | 22 | 22 | 21 | 21 | 21 | 6638 | 120 | 212 | 1194 | 19 | 33 | 539 | 9 | 42 |
| 3447 | 2 | Szent László körút | C | 27 | 26 | 28 | 23 | 22 | 24 | 22 | 21 | 22 | 6734 | 113 | 120 | 1259 | 18 | 19 | 752 | 12 | 13 |
| 3448 | 2 | 54. sz. főút | B | 22 | 20 | 21 | 19 | 17 | 17 | 18 | 16 | 16 | 3500 | 200 | 800 | 834 | 54 | 180 | 783 | 80 | 296 |
| 3449 | 2 | Beregszászi utca | C | 23 | 23 | 23 | 20 | 20 | 20 | 18 | 18 | 19 | 500 | 40 | 60 | 105 | 7 | 6 | 23 | 4 | 5 |
| 3450 | 2 | Mikszáth Kálmán körút | C | 29 | 29 | 30 | 25 | 25 | 25 | 23 | 23 | 24 | 1200 | 20 | 40 | 252 | 3 | 4 | 54 | 2 | 3 |
| 3451 | 2 | Huszár utca | A | 23 | 23 | 23 | 20 | 20 | 20 | 18 | 18 | 19 | 200 | 10 | 20 | 42 | 2 | 2 | 9 | 1 | 2 |
| 3452 | 2 | Vacsi köz | C | 23 | 22 | 23 | 20 | 19 | 20 | 19 | 18 | 18 | 3948 | 33 | 37 | 710 | 5 | 5 | 320 | 2 | 3 |
| 3453 | 2 | Mikszáth Kálmán körút | B | 32 | 32 | 32 | 27 | 27 | 27 | 25 | 25 | 26 | 1200 | 20 | 40 | 252 | 3 | 4 | 54 | 2 | 3 |
| 3454 | 2 | Talfája köz | B | 16 | 16 | 16 | 13 | 13 | 14 | 13 | 13 | 13 | 1200 | 20 | 40 | 252 | 3 | 4 | 54 | 2 | 3 |
| 3455 | 2 | Kerkápoly utca | B | 8 | 8 | 8 | 7 | 7 | 7 | 7 | 7 | 7 | 1200 | 20 | 40 | 252 | 3 | 4 | 54 | 2 | 3 |
| 3456 | 2 | Kerkápoly utca | B | 24 | 24 | 25 | 21 | 21 | 21 | 19 | 19 | 20 | 1200 | 20 | 40 | 252 | 3 | 4 | 54 | 2 | 3 |
| 3457 | 2 | Kiskun utca | A | 23 | 23 | 23 | 20 | 20 | 20 | 18 | 18 | 19 | 500 | 20 | 40 | 105 | 3 | 4 | 23 | 2 | 3 |
| 3458 | 2 | Nyereg utca | A | 23 | 23 | 23 | 20 | 20 | 20 | 18 | 18 | 19 | 500 | 20 | 40 | 105 | 3 | 4 | 23 | 2 | 3 |
| 3459 | 2 | Szent László körút | C | 27 | 26 | 28 | 23 | 22 | 24 | 22 | 21 | 22 | 6734 | 113 | 120 | 1259 | 18 | 19 | 752 | 12 | 13 |
| 3460 | 2 | Tisza utca | B | 22 | 22 | 23 | 19 | 19 | 19 | 18 | 18 | 18 | 500 | 20 | 40 | 105 | 3 | 4 | 23 | 2 | 3 |
| 3461 | 2 | Szövetség utca | A | 23 | 23 | 23 | 20 | 20 | 20 | 18 | 18 | 19 | 500 | 20 | 40 | 105 | 3 | 4 | 23 | 2 | 3 |
| 3462 | 2 | Szent László körút | B | 23 | 23 | 23 | 20 | 20 | 20 | 18 | 18 | 19 | 100 | 1 | 1 | 21 | 0 | 0 | 5 | 0 | 0 |
| 3463 | 2 | Vaspálya utca | A | 12 | 12 | 12 | 10 | 10 | 10 | 9 | 9 | 10 | 3500 | 40 | 80 | 735 | 7 | 8 | 158 | 4 | 6 |
| 3464 | 2 | Szent László körút | B | 27 | 26 | 28 | 23 | 22 | 24 | 22 | 21 | 22 | 2316 | 94 | 82 | 433 | 15 | 13 | 752 | 10 | 9 |
| 3465 | 2 | Mindszenti körút | B | 26 | 26 | 26 | 22 | 22 | 22 | 21 | 21 | 21 | 3674 | 220 | 402 | 661 | 35 | 62 | 298 | 17 | 32 |
| 3466 | 2 | 54. sz. főút | B | 22 | 20 | 21 | 19 | 17 | 17 | 18 | 16 | 16 | 3005 | 290 | 673 | 632 | 54 | 123 | 672 | 65 | 300 |
| 3467 | 2 | Juhász utca | B | 23 | 22 | 23 | 20 | 19 | 19 | 18 | 18 | 18 | 2839 | 69 | 60 | 511 | 11 | 9 | 230 | 5 | 32 |
| 3468 | 2 | Mátyás király körút | C | 17 | 17 | 17 | 14 | 14 | 14 | 13 | 14 | 13 | 5502 | 98 | 122 | 990 | 15 | 19 | 447 | 7 | 9 |
| 3469 | 2 | Palota utca | B | 17 | 17 | 17 | 14 | 14 | 15 | 13 | 13 | 14 | 500 | 20 | 40 | 105 | 3 | 4 | 23 | 2 | 3 |
| 3470 | 2 | Kiskunfélegyházi út | C | 17 | 15 | 17 | 14 | 13 | 14 | 13 | 12 | 13 | 5492 | 155 | 287 | 1027 | 25 | 46 | 613 | 17 | 41 |
| 3471 | 2 | 445. sz. főút | A | 22 | 20 | 21 | 19 | 17 | 17 | 18 | 16 | 16 | 3141 | 127 | 571 | 661 | 23 | 104 | 702 | 28 | 90 |

KECSKEMÉT VÁROS STRATÉGIAI ZAJTÉRKÉPÉNEK FELÜLVIZSGÁLATA

| | | | | | | | | | | | | | | | | | | | | | |
|------|---|------------------------|---|----|----|----|----|----|----|----|----|----|------|-----|-----|------|----|-----|------|----|-----|
| 3472 | 2 | Mécses utca | C | 20 | 19 | 20 | 17 | 17 | 17 | 16 | 16 | 16 | 500 | 20 | 20 | 105 | 3 | 2 | 23 | 2 | 2 |
| 3473 | 2 | Szilágyi Erzsébet utca | B | 19 | 19 | 19 | 16 | 16 | 16 | 15 | 15 | 15 | 500 | 20 | 20 | 105 | 3 | 2 | 23 | 2 | 2 |
| 3474 | 2 | Vitéz János utca | C | 20 | 19 | 20 | 17 | 17 | 17 | 16 | 16 | 16 | 500 | 20 | 20 | 105 | 3 | 2 | 23 | 2 | 2 |
| 3475 | 2 | Szent István körút | C | 19 | 19 | 19 | 16 | 16 | 16 | 15 | 16 | 15 | 5386 | 157 | 279 | 1007 | 26 | 45 | 601 | 17 | 31 |
| 3476 | 2 | Gizella tér | B | 21 | 21 | 21 | 18 | 18 | 18 | 17 | 17 | 17 | 4529 | 104 | 163 | 847 | 17 | 26 | 505 | 11 | 18 |
| 3477 | 2 | Szent István körút | B | 17 | 17 | 16 | 14 | 14 | 14 | 13 | 13 | 13 | 5386 | 157 | 279 | 1007 | 26 | 45 | 601 | 17 | 31 |
| 3478 | 2 | Jegenyefa utca | B | 21 | 21 | 21 | 18 | 18 | 18 | 17 | 17 | 17 | 1200 | 60 | 100 | 252 | 10 | 10 | 54 | 6 | 8 |
| 3479 | 2 | Platán utca | B | 21 | 21 | 21 | 18 | 18 | 18 | 17 | 17 | 17 | 1200 | 60 | 100 | 252 | 10 | 10 | 54 | 6 | 8 |
| 3480 | 2 | Rezeda utca | B | 23 | 23 | 23 | 20 | 20 | 20 | 18 | 18 | 19 | 1200 | 60 | 100 | 252 | 10 | 10 | 54 | 6 | 8 |
| 3481 | 2 | Vadrózsa utca | B | 9 | 9 | 9 | 7 | 7 | 7 | 7 | 7 | 7 | 163 | 4 | 0 | 27 | 0 | 0 | 13 | 0 | 0 |
| 3482 | 2 | Galagonya utca | B | 10 | 10 | 11 | 9 | 9 | 9 | 8 | 8 | 8 | 200 | 10 | 10 | 42 | 2 | 1 | 9 | 1 | 1 |
| 3483 | 2 | Gyopáros utca | B | 23 | 23 | 23 | 19 | 19 | 20 | 18 | 18 | 19 | 200 | 10 | 10 | 42 | 2 | 1 | 9 | 1 | 1 |
| 3484 | 2 | 445. sz. főút | C | 28 | 26 | 26 | 24 | 22 | 22 | 22 | 21 | 21 | 3848 | 188 | 540 | 810 | 35 | 98 | 860 | 42 | 221 |
| 3485 | 2 | Reptéri út | B | 21 | 21 | 21 | 18 | 18 | 18 | 17 | 17 | 17 | 1200 | 50 | 40 | 252 | 9 | 4 | 54 | 5 | 3 |
| 3486 | 2 | 44. sz. főút | B | 19 | 18 | 18 | 16 | 15 | 15 | 15 | 14 | 14 | 6643 | 274 | 989 | 1398 | 51 | 180 | 1485 | 61 | 370 |
| 3487 | 2 | Borbás | B | 24 | 24 | 24 | 20 | 21 | 20 | 19 | 19 | 19 | 3500 | 100 | 100 | 676 | 22 | 14 | 179 | 12 | 10 |
| 3488 | 2 | Határ utca | C | 21 | 21 | 21 | 18 | 18 | 18 | 17 | 17 | 17 | 1200 | 80 | 100 | 252 | 14 | 10 | 54 | 8 | 8 |
| 3489 | 2 | Dunaföldvári út | A | 90 | 50 | 50 | 50 | 50 | 50 | 50 | 50 | 50 | 3896 | 165 | 266 | 728 | 27 | 43 | 435 | 18 | 29 |

3. Melléklet – A vasúti forgalmi adatbázis mellékletet

140 Nagykőrös - Katonatelep

| Típus | Fajta | szerelvény/ napszak | v (km/h) | hossz (m) | tárcsafékes (%) | Pályatípus korrekció |
|---------------|---|------------------------|----------|--------------|--------------------|-------------------------|
| napköz (6-18) | | | | | | |
| SZ | Egyéb személyszállítási tevékenységet ellátó vonatok | 0,008 | 107,0 | 104,0 | 0,0 | 0,0 |
| | Előváros | 0,003 | 100,0 | 46,0 | 0,0 | 0,0 |
| | Feláras Országos | 23,068 | 120,0 | 173,0 | 0,0 | 0,0 |
| | Nem közszolgáltatás (belföldi) | 1,538 | 107,0 | 19,0 | 0,0 | 0,0 |
| | Nem közszolgáltatási (belföldi) | 0,049 | 120,0 | 234,0 | 0,0 | 0,0 |
| | Országos | 0,317 | 116,0 | 118,0 | 0,0 | 0,0 |
| | Pályahálózat működtető társaság vonatai | 0,369 | 76,0 | 28,0 | 0,0 | 0,0 |
| T | Árufuvarozási szolgáltatást nyújtó társaság saját célú vonata | 0,014 | 104,0 | 20,0 | 0,0 | 0,0 |
| | Belföldi áru fuvarozást végző vonat | 0,541 | 83,0 | 351,0 | 0,0 | 0,0 |
| | Nemzetközi áru fuvarozást végző vonat | 3,087 | 94,0 | 514,0 | 0,0 | 0,0 |

Eredő hangnyomásszint napköz:

62,2

| Típus | Fajta | szerelvény/ napszak | v (km/h) | hossz (m) | tárcsafékes (%) | Pályatípus korrekció |
|--------------|--|------------------------|----------|--------------|--------------------|-------------------------|
| este (18-22) | | | | | | |
| SZ | Egyéb személyszállítási tevékenységet ellátó vonatok | 0,008 | 100,0 | 144,3 | 0,0 | 0,0 |
| | Feláras Országos | 7,522 | 119,8 | 169,2 | 0,0 | 0,0 |
| | Nem közszolgáltatás (belföldi) | 0,478 | 107,5 | 20,3 | 0,0 | 0,0 |
| | Nem közszolgáltatási (belföldi) | 0,027 | 120,0 | 254,8 | 0,0 | 0,0 |
| | Országos | 0,033 | 98,3 | 95,8 | 0,0 | 0,0 |
| | Pályahálózat működtető társaság vonatai | 0,066 | 74,2 | 34,4 | 0,0 | 0,0 |
| | Belföldi áru fuvarozást végző vonat | 0,254 | 84,0 | 366,5 | 0,0 | 0,0 |
| | Nemzetközi áru fuvarozást végző vonat | 0,825 | 90,7 | 454,3 | 0,0 | 0,0 |

Eredő hangnyomásszint este:

61,7

| Típus | Fajta | szerelvény/ napszak | v (km/h) | hossz (m) | tárcsafékes (%) | Pályatípus korrekció |
|---------------------------------------|--|---|----------|--------------|--------------------|-------------------------|
| éjjel (22-06) | | | | | | |
| SZ | Egyéb személyszállítási tevékenységet ellátó vonatok | 0,008 | 110,0 | 350,0 | 0,0 | 0,0 |
| | Előváros | 0,003 | 70,0 | 107,0 | 0,0 | 0,0 |
| | Feláras Országos | 0,442 | 117,0 | 177,0 | 0,0 | 0,0 |
| | Nem közszolgáltatás (belföldi) | 0,787 | 111,0 | 19,0 | 0,0 | 0,0 |
| | Nem közszolgáltatás (nemzetközi) | 0,011 | 120,0 | 330,5 | 0,0 | 0,0 |
| | Nem közszolgáltatási (belföldi) | 0,003 | 120,0 | 206,0 | 0,0 | 0,0 |
| | Országos | 3,978 | 120,0 | 158,0 | 0,0 | 0,0 |
| | Pályahálózat működtető társaság vonatai | 0,087 | 68,0 | 35,0 | 0,0 | 0,0 |
| | T | Árufuvarozási szolgáltatást nyújtó társaság saját célú vonata | 0,003 | 120,0 | 19,0 | 0,0 |
| Belföldi áru fuvarozást végző vonat | | 1,839 | 82,0 | 391,0 | 0,0 | 0,0 |
| Nemzetközi áru fuvarozást végző vonat | | 2,295 | 93,0 | 501,0 | 0,0 | 0,0 |

Eredő hangnyomásszint éjjel:

59,7

KECSKEMÉT VÁROS STRATÉGIAI ZAJTÉRKÉPÉNEK FELÜLVIZSGÁLATA

140 Katonatelep - Kecskemét

| Típus | Fajta | szerelvény/ napszak | v (km/h) | hossz (m) | tárcsafékes (%) | Pályatípus korrekció |
|---------------|---|------------------------|----------|--------------|--------------------|-------------------------|
| napköz (6-18) | | | | | | |
| SZ | Egyéb személyszállítási tevékenységet ellátó vonatok | 0,008 | 106,7 | 104,3 | 0,0 | 0,0 |
| | Előváros | 0,003 | 100,0 | 46,0 | 0,0 | 0,0 |
| | Feláras Országos | 23,068 | 120,0 | 172,8 | 0,0 | 0,0 |
| | Nem közszolgáltatás (belföldi) | 1,538 | 106,7 | 19,5 | 0,0 | 0,0 |
| | Nem közszolgáltatási (belföldi) | 0,049 | 120,0 | 233,6 | 0,0 | 0,0 |
| | Országos | 0,317 | 115,5 | 117,9 | 0,0 | 0,0 |
| | Pályahálózat működtető társaság vonatai | 0,369 | 75,9 | 28,1 | 0,0 | 0,0 |
| T | Árufuvarozási szolgáltatást nyújtó társaság saját célú vonata | 0,014 | 104,0 | 19,8 | 0,0 | 0,0 |
| | Belföldi árufuvarozást végző vonat | 0,541 | 83,4 | 351,3 | 0,0 | 0,0 |
| | Nemzetközi árufuvarozást végző vonat | 3,087 | 93,7 | 513,7 | 0,0 | 0,0 |

Eredő hangnyomásszint napköz:**62,2**

| Típus | Fajta | szerelvény/ napszak | v (km/h) | hossz (m) | tárcsafékes (%) | Pályatípus korrekció |
|--------------|--|------------------------|----------|--------------|--------------------|-------------------------|
| este (18-22) | | | | | | |
| SZ | Egyéb személyszállítási tevékenységet ellátó vonatok | 0,005 | 90,0 | 193,0 | 0,0 | 0,0 |
| | Feláras Országos | 7,451 | 119,8 | 168,9 | 0,0 | 0,0 |
| | Nem közszolgáltatás (belföldi) | 0,473 | 108,0 | 20,2 | 0,0 | 0,0 |
| | Nem közszolgáltatási (belföldi) | 0,027 | 120,0 | 254,8 | 0,0 | 0,0 |
| | Országos | 0,027 | 94,0 | 95,5 | 0,0 | 0,0 |
| | Pályahálózat működtető társaság vonatai | 0,041 | 69,3 | 48,3 | 0,0 | 0,0 |
| T | Belföldi árufuvarozást végző vonat | 0,254 | 84,0 | 368,1 | 0,0 | 0,0 |
| | Nemzetközi árufuvarozást végző vonat | 0,831 | 90,8 | 461,1 | 0,0 | 0,0 |

Eredő hangnyomásszint este:**61,7**

| Típus | Fajta | szerelvény/ napszak | v (km/h) | hossz (m) | tárcsafékes (%) | Pályatípus korrekció |
|--------------------------------------|--|---|----------|--------------|--------------------|-------------------------|
| éjjel (22-06) | | | | | | |
| SZ | Egyéb személyszállítási tevékenységet ellátó vonatok | 0,008 | 110,0 | 350,0 | 0,0 | 0,0 |
| | Előváros | 0,003 | 70,0 | 107,0 | 0,0 | 0,0 |
| | Feláras Országos | 0,407 | 116,0 | 176,0 | 0,0 | 0,0 |
| | Nem közszolgáltatás (belföldi) | 0,779 | 111,0 | 19,0 | 0,0 | 0,0 |
| | Nem közszolgáltatás (nemzetközi) | 0,011 | 120,0 | 330,5 | 0,0 | 0,0 |
| | Nem közszolgáltatási (belföldi) | 0,003 | 120,0 | 206,0 | 0,0 | 0,0 |
| | Országos | 3,754 | 120,0 | 159,0 | 0,0 | 0,0 |
| | Pályahálózat működtető társaság vonatai | 0,055 | 68,0 | 41,0 | 0,0 | 0,0 |
| | T | Árufuvarozási szolgáltatást nyújtó társaság saját célú vonata | 0,003 | 120,0 | 19,0 | 0,0 |
| Belföldi árufuvarozást végző vonat | | 1,833 | 82,0 | 388,0 | 0,0 | 0,0 |
| Nemzetközi árufuvarozást végző vonat | | 2,221 | 93,0 | 500,0 | 0,0 | 0,0 |

Eredő hangnyomásszint éjjel:**59,6**

KECSKEMÉT VÁROS STRATÉGIAI ZAJTÉRKÉPÉNEK FELÜLVIZSGÁLATA

140 - Kecskemét - Városföld elágazás

| Típus | Fajta | szerelvény/ napszak | v (km/h) | hossz (m) | tárcsafékes (%) | Pályatípus korrekció |
|---------------|---|------------------------|----------|--------------|--------------------|-------------------------|
| napköz (6-18) | | | | | | |
| SZ | Egyéb személyszállítási tevékenységet ellátó vonatok | 0,003 | 80,0 | 64,0 | 0,0 | 0,0 |
| | Előváros | 0,527 | 80,0 | 15,0 | 0,0 | 0,0 |
| | Feláras Országos | 23,251 | 119,9 | 172,6 | 0,0 | 0,0 |
| | Nem közszolgáltatás (belföldi) | 2,178 | 93,0 | 17,5 | 0,0 | 0,0 |
| | Nem közszolgáltatási (belföldi) | 0,049 | 117,8 | 233,6 | 0,0 | 0,0 |
| | Országos | 13,060 | 101,5 | 52,9 | 0,0 | 0,0 |
| | Pályahálózat működtető társaság vonatai | 0,445 | 74,3 | 28,1 | 0,0 | 0,0 |
| T | Árufuvarozási szolgáltatást nyújtó társaság saját célú vonata | 0,008 | 100,0 | 22,0 | 0,0 | 0,0 |
| | Belföldi árufuvarozást végző vonat | 2,839 | 64,0 | 480,5 | 0,0 | 0,0 |
| | Nemzetközi árufuvarozást végző vonat | 1,268 | 87,7 | 386,7 | 0,0 | 0,0 |

Eredő hangnyomásszint napköz:

62,1

| Típus | Fajta | szerelvény/ napszak | v (km/h) | hossz (m) | tárcsafékes (%) | Pályatípus korrekció |
|--------------|--|------------------------|----------|--------------|--------------------|-------------------------|
| este (18-22) | | | | | | |
| SZ | Egyéb személyszállítási tevékenységet ellátó vonatok | 0,003 | 80,0 | 64,0 | 0,0 | 0,0 |
| | Előváros | 0,844 | 80,1 | 14,4 | 0,0 | 0,0 |
| | Feláras Országos | 7,437 | 119,9 | 169,2 | 0,0 | 0,0 |
| | Nem közszolgáltatás (belföldi) | 0,893 | 87,9 | 17,3 | 0,0 | 0,0 |
| | Nem közszolgáltatási (belföldi) | 0,027 | 120,0 | 254,8 | 0,0 | 0,0 |
| | Országos | 2,038 | 99,8 | 53,1 | 0,0 | 0,0 |
| | Pályahálózat működtető társaság vonatai | 0,104 | 84,7 | 24,6 | 0,0 | 0,0 |
| T | Belföldi árufuvarozást végző vonat | 0,915 | 66,1 | 504,6 | 0,0 | 0,0 |
| | Nemzetközi árufuvarozást végző vonat | 0,563 | 87,4 | 412,1 | 0,0 | 0,0 |

Eredő hangnyomásszint este:

61,9

| Típus | Fajta | szerelvény/ napszak | v (km/h) | hossz (m) | tárcsafékes (%) | Pályatípus korrekció |
|---------------|--|------------------------|----------|--------------|--------------------|-------------------------|
| éjjel (22-06) | | | | | | |
| SZ | Egyéb személyszállítási tevékenységet ellátó vonatok | 0,010 | 120,0 | 338,0 | 0,0 | 0,0 |
| | Előváros | 0,014 | 80,0 | 16,8 | 0,0 | 0,0 |
| | Feláras Országos | 0,437 | 119,0 | 176,0 | 0,0 | 0,0 |
| | Nem közszolgáltatás (belföldi) | 0,831 | 100,0 | 18,0 | 0,0 | 0,0 |
| | Nem közszolgáltatás (nemzetközi) | 0,011 | 120,0 | 330,5 | 0,0 | 0,0 |
| | Nem közszolgáltatási (belföldi) | 0,003 | 120,0 | 206,0 | 0,0 | 0,0 |
| | Országos | 3,041 | 105,0 | 110,0 | 0,0 | 0,0 |
| | Pályahálózat működtető társaság vonatai | 0,126 | 70,0 | 32,0 | 0,0 | 0,0 |
| T | Belföldi árufuvarozást végző vonat | 2,650 | 73,0 | 467,0 | 0,0 | 0,0 |
| | Nemzetközi árufuvarozást végző vonat | 1,010 | 88,0 | 391,0 | 0,0 | 0,0 |

Eredő hangnyomásszint éjjel:

57,5

KECSKEMÉT VÁROS STRATÉGIAI ZAJTÉRKÉPÉNEK FELÜLVIZSGÁLATA

140 - Városföld elágazás - Kecskemét-Mercedes ipvk.

| Típus | Fajta | szerelvény/ napszak | v (km/h) | hossz (m) | tárcsafékes (%) | Pályatípus korrekció |
|---------------|---|------------------------|----------|--------------|--------------------|-------------------------|
| napköz (6-18) | | | | | | |
| SZ | Egyéb személyszállítási tevékenységet ellátó vonatok | 0,003 | 80,0 | 64,0 | 0,0 | 0,0 |
| | Előváros | 0,484 | 80,0 | 15,1 | 0,0 | 0,0 |
| | Feláras Országos | 23,254 | 119,9 | 172,6 | 0,0 | 0,0 |
| | Nem közszolgáltatás (belföldi) | 2,161 | 93,1 | 17,5 | 0,0 | 0,0 |
| | Nem közszolgáltatási (belföldi) | 0,049 | 117,8 | 233,6 | 0,0 | 0,0 |
| | Országos | 13,055 | 101,5 | 52,9 | 0,0 | 0,0 |
| | Pályahálózat működtető társaság vonatai | 0,437 | 75,3 | 27,8 | 0,0 | 0,0 |
| T | Árufuvarozási szolgáltatást nyújtó társaság saját célú vonata | 0,008 | 100,0 | 22,0 | 0,0 | 0,0 |
| | Belföldi árufuvarozást végző vonat | 2,795 | 64,2 | 485,5 | 0,0 | 0,0 |
| | Nemzetközi árufuvarozást végző vonat | 1,279 | 87,7 | 386,7 | 0,0 | 0,0 |

Eredő hangnyomásszint napköz:

62,1

| Típus | Fajta | szerelvény/ napszak | v (km/h) | hossz (m) | tárcsafékes (%) | Pályatípus korrekció |
|--------------|--|------------------------|----------|--------------|--------------------|-------------------------|
| este (18-22) | | | | | | |
| SZ | Egyéb személyszállítási tevékenységet ellátó vonatok | 0,003 | 80,0 | 64,0 | 0,0 | 0,0 |
| | Előváros | 0,888 | 80,1 | 14,4 | 0,0 | 0,0 |
| | Feláras Országos | 7,429 | 119,9 | 169,3 | 0,0 | 0,0 |
| | Nem közszolgáltatás (belföldi) | 0,888 | 88,3 | 17,3 | 0,0 | 0,0 |
| | Nem közszolgáltatási (belföldi) | 0,027 | 120,0 | 254,8 | 0,0 | 0,0 |
| | Országos | 2,033 | 99,9 | 53,2 | 0,0 | 0,0 |
| | Pályahálózat működtető társaság vonatai | 0,107 | 84,6 | 20,9 | 0,0 | 0,0 |
| T | Belföldi árufuvarozást végző vonat | 0,932 | 66,0 | 504,0 | 0,0 | 0,0 |
| | Nemzetközi árufuvarozást végző vonat | 0,549 | 87,4 | 412,7 | 0,0 | 0,0 |

Eredő hangnyomásszint este:

61,9

| Típus | Fajta | szerelvény/ napszak | v (km/h) | hossz (m) | tárcsafékes (%) | Pályatípus korrekció |
|---------------|--|------------------------|----------|--------------|--------------------|-------------------------|
| éjjel (22-06) | | | | | | |
| SZ | Egyéb személyszállítási tevékenységet ellátó vonatok | 0,011 | 120,0 | 338,0 | 0,0 | 0,0 |
| | Előváros | 0,014 | 80,0 | 16,8 | 0,0 | 0,0 |
| | Feláras Országos | 0,442 | 119,0 | 187,0 | 0,0 | 0,0 |
| | Nem közszolgáltatás (belföldi) | 0,839 | 99,0 | 18,0 | 0,0 | 0,0 |
| | Nem közszolgáltatás (nemzetközi) | 0,011 | 120,0 | 330,5 | 0,0 | 0,0 |
| | Nem közszolgáltatási (belföldi) | 0,003 | 120,0 | 206,0 | 0,0 | 0,0 |
| | Országos | 3,049 | 105,0 | 105,0 | 0,0 | 0,0 |
| | Pályahálózat működtető társaság vonatai | 0,118 | 72,0 | 29,0 | 0,0 | 0,0 |
| T | Belföldi árufuvarozást végző vonat | 2,660 | 73,0 | 463,0 | 0,0 | 0,0 |
| | Nemzetközi árufuvarozást végző vonat | 1,016 | 88,0 | 390,0 | 0,0 | 0,0 |

Eredő hangnyomásszint éjjel:

57,4

KECSKEMÉT VÁROS STRATÉGIAI ZAJTÉRKÉPÉNEK FELÜLVIZSGÁLATA

140 - Kecskemét-Mercedes ipvk. - Városföld

| Típus | Fajta | szerelvény/ napszak | v (km/h) | hossz (m) | tárcsafékes (%) | Pályatípus korrekció |
|---------------|---|------------------------|----------|--------------|--------------------|-------------------------|
| napköz (6-18) | | | | | | |
| SZ | Egyéb személyszállítási tevékenységet ellátó vonatok | 0,003 | 80,0 | 64,0 | 0,0 | 0,0 |
| | Előváros | 0,418 | 80,0 | 15,3 | 0,0 | 0,0 |
| | Feláras Országos | 23,260 | 119,9 | 172,6 | 0,0 | 0,0 |
| | Nem közszolgáltatás (belföldi) | 1,322 | 102,6 | 18,5 | 0,0 | 0,0 |
| | Nem közszolgáltatási (belföldi) | 0,049 | 117,8 | 233,6 | 0,0 | 0,0 |
| | Országos | 13,049 | 101,5 | 52,9 | 0,0 | 0,0 |
| | Pályahálózat működtető társaság vonatai | 0,423 | 74,7 | 28,2 | 0,0 | 0,0 |
| T | Árufuvarozási szolgáltatást nyújtó társaság saját célú vonata | 0,008 | 100,0 | 22,0 | 0,0 | 0,0 |
| | Belföldi árufuvarozást végző vonat | 0,970 | 66,3 | 278,6 | 0,0 | 0,0 |
| | Nemzetközi árufuvarozást végző vonat | 1,281 | 87,7 | 387,3 | 0,0 | 0,0 |

Eredő hangnyomásszint napköz:

61,8

| Típus | Fajta | szerelvény/ napszak | v (km/h) | hossz (m) | tárcsafékes (%) | Pályatípus korrekció |
|--------------|--|------------------------|----------|--------------|--------------------|-------------------------|
| este (18-22) | | | | | | |
| SZ | Egyéb személyszállítási tevékenységet ellátó vonatok | 0,003 | 80,0 | 64,0 | 0,0 | 0,0 |
| | Előváros | 0,954 | 80,1 | 14,3 | 0,0 | 0,0 |
| | Feláras Országos | 7,437 | 119,9 | 169,3 | 0,0 | 0,0 |
| | Nem közszolgáltatás (belföldi) | 0,423 | 107,0 | 19,4 | 0,0 | 0,0 |
| | Nem közszolgáltatási (belföldi) | 0,027 | 120,0 | 254,8 | 0,0 | 0,0 |
| | Országos | 2,036 | 99,8 | 53,4 | 0,0 | 0,0 |
| | Pályahálózat működtető társaság vonatai | 0,112 | 83,4 | 21,0 | 0,0 | 0,0 |
| T | Belföldi árufuvarozást végző vonat | 0,347 | 73,9 | 353,8 | 0,0 | 0,0 |
| | Nemzetközi árufuvarozást végző vonat | 0,557 | 87,5 | 410,3 | 0,0 | 0,0 |

Eredő hangnyomásszint este:

61,5

| Típus | Fajta | szerelvény/ napszak | v (km/h) | hossz (m) | tárcsafékes (%) | Pályatípus korrekció |
|--------------------------------------|--|------------------------------------|----------|--------------|--------------------|-------------------------|
| éjjel (22-06) | | | | | | |
| SZ | Egyéb személyszállítási tevékenységet ellátó vonatok | 0,011 | 120,0 | 338,0 | 0,0 | 0,0 |
| | Előváros | 0,014 | 80,0 | 16,8 | 0,0 | 0,0 |
| | Feláras Országos | 0,429 | 119,0 | 186,0 | 0,0 | 0,0 |
| | Nem közszolgáltatás (belföldi) | 0,642 | 109,0 | 19,0 | 0,0 | 0,0 |
| | Nem közszolgáltatás (nemzetközi) | 0,011 | 120,0 | 330,5 | 0,0 | 0,0 |
| | Nem közszolgáltatási (belföldi) | 0,003 | 120,0 | 206,0 | 0,0 | 0,0 |
| | Országos | 3,049 | 107,0 | 88,0 | 0,0 | 0,0 |
| | Pályahálózat működtető társaság vonatai | 0,115 | 74,0 | 30,0 | 0,0 | 0,0 |
| | T | Belföldi árufuvarozást végző vonat | 1,822 | 81,0 | 371,0 | 0,0 |
| Nemzetközi árufuvarozást végző vonat | | 1,005 | 88,0 | 389,0 | 0,0 | 0,0 |

Eredő hangnyomásszint éjjel:

56,5

KECSKEMÉT VÁROS STRATÉGIAI ZAJTÉRKÉPÉNEK FELÜLVIZSGÁLATA

140 - Városvölgy - Kunszállás

| Típus | Fajta | szerelvény/ napszak | v (km/h) | hossz (m) | tárcsafékes (%) | Pályatípus korrekció |
|---------------|---|------------------------|----------|--------------|--------------------|-------------------------|
| napköz (6-18) | | | | | | |
| SZ | Egyéb személyszállítási tevékenységet ellátó vonatok | 0,003 | 80,0 | 64,0 | 0,0 | 0,0 |
| | Előváros | 0,328 | 80,0 | 15,7 | 0,0 | 0,0 |
| | Feláras Országos | 23,260 | 119,9 | 172,6 | 0,0 | 0,0 |
| | Nem közszolgáltatás (belföldi) | 1,790 | 94,5 | 17,0 | 0,0 | 0,0 |
| | Nem közszolgáltatási (belföldi) | 0,049 | 117,8 | 233,6 | 0,0 | 0,0 |
| | Országos | 13,057 | 101,5 | 52,8 | 0,0 | 0,0 |
| | Pályahálózat működtető társaság vonatai | 0,489 | 74,0 | 29,4 | 0,0 | 0,0 |
| T | Árufuvarozási szolgáltatást nyújtó társaság saját célú vonata | 0,008 | 100,0 | 22,0 | 0,0 | 0,0 |
| | Belföldi árufuvarozást végző vonat | 0,874 | 68,4 | 292,4 | 0,0 | 0,0 |
| | Nemzetközi árufuvarozást végző vonat | 1,205 | 87,8 | 387,1 | 0,0 | 0,0 |

Eredő hangnyomásszint napköz:**61,8**

| Típus | Fajta | szerelvény/ napszak | v (km/h) | hossz (m) | tárcsafékes (%) | Pályatípus korrekció |
|--------------|--|------------------------|----------|--------------|--------------------|-------------------------|
| este (18-22) | | | | | | |
| SZ | Egyéb személyszállítási tevékenységet ellátó vonatok | 0,003 | 80,0 | 64,0 | 0,0 | 0,0 |
| | Előváros | 1,046 | 80,1 | 14,3 | 0,0 | 0,0 |
| | Feláras Országos | 7,432 | 119,9 | 169,4 | 0,0 | 0,0 |
| | Nem közszolgáltatás (belföldi) | 0,418 | 106,7 | 19,3 | 0,0 | 0,0 |
| | Nem közszolgáltatási (belföldi) | 0,027 | 120,0 | 254,8 | 0,0 | 0,0 |
| | Országos | 2,038 | 99,8 | 53,3 | 0,0 | 0,0 |
| | Pályahálózat működtető társaság vonatai | 0,150 | 85,5 | 20,1 | 0,0 | 0,0 |
| T | Belföldi árufuvarozást végző vonat | 0,347 | 74,0 | 354,5 | 0,0 | 0,0 |
| | Nemzetközi árufuvarozást végző vonat | 0,546 | 87,6 | 412,9 | 0,0 | 0,0 |

Eredő hangnyomásszint este:**61,5**

| Típus | Fajta | szerelvény/ napszak | v (km/h) | hossz (m) | tárcsafékes (%) | Pályatípus korrekció |
|---------------|--|------------------------|----------|--------------|--------------------|-------------------------|
| éjjel (22-06) | | | | | | |
| SZ | Egyéb személyszállítási tevékenységet ellátó vonatok | 0,011 | 120,0 | 338,0 | 0,0 | 0,0 |
| | Előváros | 0,011 | 80,0 | 17,5 | 0,0 | 0,0 |
| | Feláras Országos | 0,434 | 119,0 | 185,0 | 0,0 | 0,0 |
| | Nem közszolgáltatás (belföldi) | 0,626 | 108,0 | 19,0 | 0,0 | 0,0 |
| | Nem közszolgáltatás (nemzetközi) | 0,011 | 120,0 | 330,5 | 0,0 | 0,0 |
| | Nem közszolgáltatási (belföldi) | 0,003 | 120,0 | 206,0 | 0,0 | 0,0 |
| | Országos | 3,046 | 98,0 | 71,0 | 0,0 | 0,0 |
| | Pályahálózat működtető társaság vonatai | 0,175 | 76,0 | 29,0 | 0,0 | 0,0 |
| Típus | Belföldi árufuvarozást végző vonat | 1,932 | 79,0 | 362,0 | 0,0 | 0,0 |
| | Nemzetközi árufuvarozást végző vonat | 0,978 | 88,0 | 389,0 | 0,0 | 0,0 |

Eredő hangnyomásszint éjjel:**56,2**

142. Lajosmizse - Lajosmizse alsó.**142. Lajosmizse alsó - Klábertelep mh.****142. Klábertelep mh. – Felső-Méntelek****142.Felső-Méntelek - Méntelek****142. Méntelek – Alsó-Méntelek****142.Alsó-Méntelek - Nagynyír****142. Nagynyír - Hetényegyháza**

| Típus | Fajta | szerelvény/ napszak | v (km/h) | hossz (m) | tárcsafékes (%) | Pályatípus korrekció |
|---------------|--|------------------------|----------|--------------|--------------------|-------------------------|
| napköz (6-18) | | | | | | |
| SZ | Egyéb személyszállítási tevékenységet ellátó vonatok | 0,005 | 60,0 | 126,0 | 0,0 | 0,0 |
| | Előváros | 0,003 | 60,0 | 42,0 | 0,0 | 0,0 |
| | Nem közszolgáltatás (belföldi) | 0,180 | 60,0 | 12,0 | 0,0 | 0,0 |
| | Országos | 0,003 | 60,0 | 42,0 | 0,0 | 0,0 |
| | Pályahálózat működtető társaság vonatai | 0,087 | 58,8 | 18,7 | 0,0 | 0,0 |
| | Regionális | 3,981 | 60,0 | 14,0 | 0,0 | 0,0 |
| T | Belföldi árufuvarozást végző vonat | 0,191 | 54,9 | 97,7 | 0,0 | 0,0 |

Eredő hangnyomásszint napköz:**37,9**

| Típus | Fajta | szerelvény/ napszak | v (km/h) | hossz (m) | tárcsafékes (%) | Pályatípus korrekció |
|--------------|--------------------------------|------------------------|----------|--------------|--------------------|-------------------------|
| este (18-22) | | | | | | |
| SZ | Előváros | 0,101 | 60,0 | 42,0 | 0,0 | 0,0 |
| | Nem közszolgáltatás (belföldi) | 0,230 | 60,0 | 16,9 | 0,0 | 0,0 |
| | Országos | 0,003 | 60,0 | 16,0 | 0,0 | 0,0 |

Eredő hangnyomásszint este:**32,7**

| Típus | Fajta | szerelvény/ napszak | v (km/h) | hossz (m) | tárcsafékes (%) | Pályatípus korrekció |
|---------------|---|------------------------|----------|--------------|--------------------|-------------------------|
| éjjel (22-06) | | | | | | |
| SZ | Előváros | 0,585 | 60,0 | 67,0 | 0,0 | 0,0 |
| | Feláras Országos | 0,003 | 60,0 | 84,0 | 0,0 | 0,0 |
| | Nem közszolgáltatás (belföldi) | 1,208 | 60,0 | 24,0 | 0,0 | 0,0 |
| | Országos | 0,022 | 60,0 | 79,0 | 0,0 | 0,0 |
| | Pályahálózat működtető társaság vonatai | 0,003 | 60,0 | 30,0 | 0,0 | 0,0 |

Eredő hangnyomásszint éjjel:**39,0**

142. Hetényegyháza - Úrihegy

142.Úrihegy - Miklóstelep

142. Miklóstelep - Kecskemét-Máriaváros mrh.

| Típus | Fajta | szerelvény/ napszak | v (km/h) | hossz (m) | tárcsafékes (%) | Pályatípus korrekció |
|---------------|--|------------------------|----------|--------------|--------------------|-------------------------|
| napköz (6-18) | | | | | | |
| SZ | Egyéb személyszállítási tevékenységet ellátó vonatok | 0,005 | 60,0 | 126,0 | 0,0 | 0,0 |
| | Előváros | 0,003 | 60,0 | 42,0 | 0,0 | 0,0 |
| | Nem közszolgáltatás (belföldi) | 0,186 | 60,0 | 12,0 | 0,0 | 0,0 |
| | Országos | 0,003 | 60,0 | 42,0 | 0,0 | 0,0 |
| | Pályahálózat működtető társaság vonatai | 0,087 | 58,8 | 18,7 | 0,0 | 0,0 |
| | Regionális | 3,978 | 60,0 | 14,0 | 0,0 | 0,0 |
| T | Belföldi árufuvarozást végző vonat | 0,208 | 54,9 | 97,0 | 0,0 | 0,0 |

Eredő hangnyomásszint napköz:

38,0

| Típus | Fajta | szerelvény/ napszak | v (km/h) | hossz (m) | tárcsafékes (%) | Pályatípus korrekció |
|--------------|--------------------------------|------------------------|----------|--------------|--------------------|-------------------------|
| este (18-22) | | | | | | |
| SZ | Előváros | 0,098 | 60,0 | 42,0 | 0,0 | 0,0 |
| | Nem közszolgáltatás (belföldi) | 0,224 | 60,0 | 17,0 | 0,0 | 0,0 |
| | Országos | 0,003 | 60,0 | 16,0 | 0,0 | 0,0 |

Eredő hangnyomásszint este:

32,6

| Típus | Fajta | szerelvény/ napszak | v (km/h) | hossz (m) | tárcsafékes (%) | Pályatípus korrekció |
|---------------|---|------------------------|----------|--------------|--------------------|-------------------------|
| éjjel (22-06) | | | | | | |
| SZ | Előváros | 0,587 | 60,0 | 66,0 | 0,0 | 0,0 |
| | Feláras Országos | 0,003 | 60,0 | 84,0 | 0,0 | 0,0 |
| | Nem közszolgáltatás (belföldi) | 1,213 | 60,0 | 24,0 | 0,0 | 0,0 |
| | Országos | 0,022 | 60,0 | 79,0 | 0,0 | 0,0 |
| | Pályahálózat működtető társaság vonatai | 0,003 | 60,0 | 30,0 | 0,0 | 0,0 |

Eredő hangnyomásszint éjjel:

39,0

KECSKEMÉT VÁROS STRATÉGIAI ZAJTÉRKÉPÉNEK FELÜLVIZSGÁLATA

142 Kecskemét-Máriaváros mrh. - Kecskemét alsó

| Típus | Fajta | szerelevény/ napszak | v (km/h) | hossz (m) | tárcsafékes (%) | Pályatípus korrekció |
|---------------|--|-------------------------|----------|--------------|--------------------|-------------------------|
| napköz (6-18) | | | | | | |
| SZ | Egyéb személyszállítási tevékenységet ellátó vonatok | 0,005 | 60,0 | 126,0 | 0,0 | 0,0 |
| | Előváros | 0,003 | 60,0 | 42,0 | 0,0 | 0,0 |
| | Nem közszolgáltatás (belföldi) | 0,186 | 60,0 | 12,0 | 0,0 | 0,0 |
| | Országos | 0,003 | 60,0 | 42,0 | 0,0 | 0,0 |
| | Pályahálózat működtető társaság vonatai | 0,087 | 58,8 | 18,7 | 0,0 | 0,0 |
| | Regionális | 3,981 | 60,0 | 14,0 | 0,0 | 0,0 |
| T | Belföldi áru fuvarozást végző vonat | 0,208 | 54,9 | 97,0 | 0,0 | 0,0 |

Eredő hangnyomásszint napköz:

38,0

| Típus | Fajta | szerelevény/ napszak | v (km/h) | hossz (m) | tárcsafékes (%) | Pályatípus korrekció |
|--------------|--------------------------------|-------------------------|----------|--------------|--------------------|-------------------------|
| este (18-22) | | | | | | |
| SZ | Előváros | 0,093 | 60,0 | 42,0 | 0,0 | 0,0 |
| | Nem közszolgáltatás (belföldi) | 0,189 | 60,0 | 17,1 | 0,0 | 0,0 |
| | Országos | 0,003 | 60,0 | 16,0 | 0,0 | 0,0 |

Eredő hangnyomásszint este:

32,1

| Típus | Fajta | szerelevény/ napszak | v (km/h) | hossz (m) | tárcsafékes (%) | Pályatípus korrekció |
|---------------|---|-------------------------|----------|--------------|--------------------|-------------------------|
| éjjel (22-06) | | | | | | |
| SZ | Előváros | 0,593 | 60,0 | 66,0 | 0,0 | 0,0 |
| | Feláras Országos | 0,003 | 60,0 | 84,0 | 0,0 | 0,0 |
| | Nem közszolgáltatás (belföldi) | 1,249 | 60,0 | 24,0 | 0,0 | 0,0 |
| | Országos | 0,022 | 60,0 | 79,0 | 0,0 | 0,0 |
| | Pályahálózat működtető társaság vonatai | 0,003 | 60,0 | 30,0 | 0,0 | 0,0 |

Eredő hangnyomásszint éjjel:

39,1

KECSKEMÉT VÁROS STRATÉGIAI ZAJTÉRKÉPÉNEK FELÜLVIZSGÁLATA

142 Kecskemét alsó - Kecskemét

| Típus | Fajta | szelvény/ napszak | v (km/h) | hossz (m) | tárcsafékes (%) | Pályatípus korrekció |
|---------------|--|----------------------|----------|--------------|--------------------|-------------------------|
| napköz (6-18) | | | | | | |
| SZ | Egyéb személyszállítási tevékenységet ellátó vonatok | 0,005 | 60,0 | 126,0 | 0,0 | 0,0 |
| | Előváros | 0,003 | 60,0 | 42,0 | 0,0 | 0,0 |
| | Nem közszolgáltatás (belföldi) | 0,164 | 60,0 | 12,3 | 0,0 | 0,0 |
| | Országos | 0,008 | 60,0 | 23,3 | 0,0 | 0,0 |
| | Pályahálózat működtető társaság vonatai | 0,112 | 56,8 | 21,7 | 0,0 | 0,0 |
| | Regionális | 3,981 | 60,0 | 14,0 | 0,0 | 0,0 |
| T | Belföldi áru fuvarozást végző vonat | 0,790 | 50,1 | 130,4 | 0,0 | 0,0 |

Eredő hangnyomásszint napköz:

40,7

| Típus | Fajta | szelvény/ napszak | v (km/h) | hossz (m) | tárcsafékes (%) | Pályatípus korrekció |
|--------------|---|----------------------|----------|--------------|--------------------|-------------------------|
| este (18-22) | | | | | | |
| SZ | Előváros | 0,093 | 60,0 | 42,0 | 0,0 | 0,0 |
| | Nem közszolgáltatás (belföldi) | 0,178 | 60,0 | 17,1 | 0,0 | 0,0 |
| | Országos | 0,003 | 60,0 | 16,0 | 0,0 | 0,0 |
| | Pályahálózat működtető társaság vonatai | 0,008 | 60,0 | 24,0 | 0,0 | 0,0 |
| T | Belföldi áru fuvarozást végző vonat | 0,003 | 40,0 | 366,0 | 0,0 | 0,0 |

Eredő hangnyomásszint este:

32,5

| Típus | Fajta | szelvény/ napszak | v (km/h) | hossz (m) | tárcsafékes (%) | Pályatípus korrekció |
|---------------|---|----------------------|----------|--------------|--------------------|-------------------------|
| éjjel (22-06) | | | | | | |
| SZ | Előváros | 0,593 | 60,0 | 66,0 | 0,0 | 0,0 |
| | Feláras Országos | 0,003 | 60,0 | 84,0 | 0,0 | 0,0 |
| | Nem közszolgáltatás (belföldi) | 1,262 | 60,0 | 24,0 | 0,0 | 0,0 |
| | Országos | 0,022 | 60,0 | 79,0 | 0,0 | 0,0 |
| | Pályahálózat működtető társaság vonatai | 0,011 | 60,0 | 27,0 | 0,0 | 0,0 |

Eredő hangnyomásszint éjjel:

39,1

KECSKEMÉT VÁROS STRATÉGIAI ZAJTÉRKÉPÉNEK FELÜLVIZSGÁLATA

146 Kecskemét - Kecskemét 146 topopont

| Típus | Fajta | szerelvény/ napszak | v (km/h) | hossz (m) | tárcsafékes (%) | Pályatípus korrekció |
|---------------|---|------------------------|----------|--------------|--------------------|-------------------------|
| napköz (6-18) | | | | | | |
| SZ | Pályahálózat működtető társaság vonatai | 0,003 | 60,0 | 15,0 | 0,0 | 5,0 |
| | Regionális | 10,087 | 60,0 | 44,3 | 0,0 | 5,0 |
| T | Belföldi áru fuvarozást végző vonat | 0,003 | 40,0 | 290,0 | 0,0 | 5,0 |

Eredő hangnyomásszint napköz:

50,3

| Típus | Fajta | szerelvény/ napszak | v (km/h) | hossz (m) | tárcsafékes (%) | Pályatípus korrekció |
|--------------|------------|------------------------|----------|--------------|--------------------|-------------------------|
| este (18-22) | | | | | | |
| SZ | Regionális | 2,806 | 60,0 | 47,6 | 0,0 | 5,0 |

Eredő hangnyomásszint este:

49,8

| Típus | Fajta | szerelvény/ napszak | v (km/h) | hossz (m) | tárcsafékes (%) | Pályatípus korrekció |
|---------------|---------------------------------------|------------------------|----------|--------------|--------------------|-------------------------|
| éjjel (22-06) | | | | | | |
| SZ | Regionális | 0,962 | 60,0 | 45,0 | 0,0 | 5,0 |
| T | Nemzetközi áru fuvarozást végző vonat | 0,003 | 80,0 | 480,0 | 0,0 | 5,0 |

Eredő hangnyomásszint éjjel:

42,2

146 Kecskemét 146 topopont - Városvölgy elágazás

| Típus | Fajta | szerelvény/ napszak | v (km/h) | hossz (m) | tárcsafékes (%) | Pályatípus korrekció |
|---------------|---|------------------------|----------|--------------|--------------------|-------------------------|
| napköz (6-18) | | | | | | |
| SZ | Pályahálózat működtető társaság vonatai | 0,003 | 60,0 | 15,0 | 0,0 | 5,0 |
| | Regionális | 10,087 | 60,0 | 44,3 | 0,0 | 5,0 |
| T | Belföldi áru fuvarozást végző vonat | 0,003 | 40,0 | 290,0 | 0,0 | 5,0 |

Eredő hangnyomásszint napköz:

50,3

| Típus | Fajta | szerelvény/ napszak | v (km/h) | hossz (m) | tárcsafékes (%) | Pályatípus korrekció |
|--------------|------------|------------------------|----------|--------------|--------------------|-------------------------|
| este (18-22) | | | | | | |
| SZ | Regionális | 2,806 | 60,0 | 47,6 | 0,0 | 5,0 |

Eredő hangnyomásszint este:

49,8

| Típus | Fajta | szerelvény/ napszak | v (km/h) | hossz (m) | tárcsafékes (%) | Pályatípus korrekció |
|---------------|---------------------------------------|------------------------|----------|--------------|--------------------|-------------------------|
| éjjel (22-06) | | | | | | |
| SZ | Regionális | 0,962 | 60,0 | 45,0 | 0,0 | 5,0 |
| T | Nemzetközi áru fuvarozást végző vonat | 0,003 | 80,0 | 480,0 | 0,0 | 5,0 |

Eredő hangnyomásszint éjjel:

42,2

KECSKEMÉT VÁROS STRATÉGIAI ZAJTÉRKÉPÉNEK FELÜLVIZSGÁLATA

146 Várospöld elágazás - Kecskemét-Kohári ipvk.

| Típus | Fajta | szerelvény/ napszak | v (km/h) | hossz (m) | tárcsafékes (%) | Pályatípus korrekció |
|---------------|---|------------------------|----------|--------------|--------------------|-------------------------|
| napköz (6-18) | | | | | | |
| SZ | Nem közszolgáltatás (belföldi) | 0,011 | 60,0 | 13,3 | 0,0 | 5,0 |
| | Pályahálózat működtető társaság vonatai | 0,036 | 60,0 | 29,5 | 0,0 | 5,0 |
| | Regionális | 10,087 | 60,0 | 44,3 | 0,0 | 5,0 |
| T | Belföldi árufuvarozást végző vonat | 0,016 | 35,8 | 135,0 | 0,0 | 5,0 |

Eredő hangnyomásszint napköz:

50,3

| Típus | Fajta | szerelvény/ napszak | v (km/h) | hossz (m) | tárcsafékes (%) | Pályatípus korrekció |
|--------------|---|------------------------|----------|--------------|--------------------|-------------------------|
| este (18-22) | | | | | | |
| SZ | Országos | 0,003 | 60,0 | 46,0 | 0,0 | 5,0 |
| | Pályahálózat működtető társaság vonatai | 0,005 | 50,0 | 95,0 | 0,0 | 5,0 |
| | Regionális | 2,809 | 60,0 | 47,6 | 0,0 | 5,0 |

Eredő hangnyomásszint este:

49,8

| Típus | Fajta | szerelvény/ napszak | v (km/h) | hossz (m) | tárcsafékes (%) | Pályatípus korrekció |
|---------------|---|------------------------|----------|--------------|--------------------|-------------------------|
| éjjel (22-06) | | | | | | |
| SZ | Nem közszolgáltatás (belföldi) | 0,003 | 60,0 | 12,0 | 0,0 | 5,0 |
| | Pályahálózat működtető társaság vonatai | 0,008 | 50,0 | 80,0 | 0,0 | 5,0 |
| | Regionális | 0,959 | 60,0 | 45,0 | 0,0 | 5,0 |

Eredő hangnyomásszint éjjel:

41,9

146 Kecskemét-Kohári ipvk. - Alsó-Úrrét

| Típus | Fajta | szerelvény/ napszak | v (km/h) | hossz (m) | tárcsafékes (%) | Pályatípus korrekció |
|---------------|---|------------------------|----------|--------------|--------------------|-------------------------|
| napköz (6-18) | | | | | | |
| SZ | Nem közszolgáltatás (belföldi) | 0,003 | 60,0 | 12,0 | 0,0 | 5,0 |
| | Pályahálózat működtető társaság vonatai | 0,036 | 60,0 | 29,5 | 0,0 | 5,0 |
| | Regionális | 10,087 | 60,0 | 44,3 | 0,0 | 5,0 |
| T | Belföldi árufuvarozást végző vonat | 0,003 | 60,0 | 136,0 | 0,0 | 5,0 |

Eredő hangnyomásszint napköz:

50,3

| Típus | Fajta | szerelvény/ napszak | v (km/h) | hossz (m) | tárcsafékes (%) | Pályatípus korrekció |
|--------------|---|------------------------|----------|--------------|--------------------|-------------------------|
| este (18-22) | | | | | | |
| SZ | Országos | 0,003 | 60,0 | 46,0 | 0,0 | 5,0 |
| | Pályahálózat működtető társaság vonatai | 0,008 | 46,7 | 91,7 | 0,0 | 5,0 |
| | Regionális | 2,811 | 60,0 | 47,6 | 0,0 | 5,0 |

Eredő hangnyomásszint este:

49,8

| Típus | Fajta | szerelvény/ napszak | v (km/h) | hossz (m) | tárcsafékes (%) | Pályatípus korrekció |
|---------------|---|------------------------|----------|--------------|--------------------|-------------------------|
| éjjel (22-06) | | | | | | |
| SZ | Nem közszolgáltatás (belföldi) | 0,003 | 60,0 | 12,0 | 0,0 | 5,0 |
| | Pályahálózat működtető társaság vonatai | 0,005 | 60,0 | 74,5 | 0,0 | 5,0 |
| | Regionális | 0,956 | 60,0 | 45,0 | 0,0 | 5,0 |

Eredő hangnyomásszint éjjel:

41,9

KECSKEMÉT VÁROS STRATÉGIAI ZAJTÉRKÉPÉNEK FELÜLVIZSGÁLATA

146 Alsó-Úrrét - Kisfái

| Típus | Fajta | szerelvény/ napszak | v (km/h) | hossz (m) | tárcsafékes (%) | Pályatípus korrekció |
|---------------|---|------------------------|----------|--------------|--------------------|-------------------------|
| napköz (6-18) | | | | | | |
| SZ | Nem közszolgáltatás (belföldi) | 0,003 | 60,0 | 12,0 | 0,0 | 5,0 |
| | Pályahálózat működtető társaság vonatai | 0,036 | 60,0 | 29,5 | 0,0 | 5,0 |
| | Regionális | 9,899 | 60,0 | 46,4 | 0,0 | 5,0 |
| T | Belföldi árufuvarozást végző vonat | 0,003 | 60,0 | 136,0 | 0,0 | 5,0 |

Eredő hangnyomásszint napköz:

50,4

| Típus | Fajta | szerelvény/ napszak | v (km/h) | hossz (m) | tárcsafékes (%) | Pályatípus korrekció |
|--------------|---|------------------------|----------|--------------|--------------------|-------------------------|
| este (18-22) | | | | | | |
| SZ | Országos | 0,003 | 60,0 | 46,0 | 0,0 | 5,0 |
| | Pályahálózat működtető társaság vonatai | 0,008 | 46,7 | 91,7 | 0,0 | 5,0 |
| | Regionális | 2,385 | 60,0 | 47,1 | 0,0 | 5,0 |

Eredő hangnyomásszint este:

49,1

| Típus | Fajta | szerelvény/ napszak | v (km/h) | hossz (m) | tárcsafékes (%) | Pályatípus korrekció |
|---------------|---|------------------------|----------|--------------|--------------------|-------------------------|
| éjjel (22-06) | | | | | | |
| SZ | Nem közszolgáltatás (belföldi) | 0,003 | 60,0 | 12,0 | 0,0 | 5,0 |
| | Pályahálózat működtető társaság vonatai | 0,005 | 60,0 | 74,5 | 0,0 | 5,0 |
| | Regionális | 1,571 | 60,0 | 39,0 | 0,0 | 5,0 |

Eredő hangnyomásszint éjjel:

43,4

146 Kisfái - Nyárlőrinci szőlők

| Típus | Fajta | szerelvény/ napszak | v (km/h) | hossz (m) | tárcsafékes (%) | Pályatípus korrekció |
|---------------|---|------------------------|----------|--------------|--------------------|-------------------------|
| napköz (6-18) | | | | | | |
| SZ | Nem közszolgáltatás (belföldi) | 0,003 | 60,0 | 12,0 | 0,0 | 5,0 |
| | Pályahálózat működtető társaság vonatai | 0,036 | 60,0 | 29,5 | 0,0 | 5,0 |
| | Regionális | 10,186 | 60,0 | 46,6 | 0,0 | 5,0 |
| T | Belföldi árufuvarozást végző vonat | 0,003 | 60,0 | 136,0 | 0,0 | 5,0 |

Eredő hangnyomásszint napköz:

50,5

| Típus | Fajta | szerelvény/ napszak | v (km/h) | hossz (m) | tárcsafékes (%) | Pályatípus korrekció |
|--------------|---|------------------------|----------|--------------|--------------------|-------------------------|
| este (18-22) | | | | | | |
| SZ | Országos | 0,003 | 60,0 | 46,0 | 0,0 | 5,0 |
| | Pályahálózat működtető társaság vonatai | 0,008 | 46,7 | 91,7 | 0,0 | 5,0 |
| | Regionális | 2,074 | 60,0 | 46,6 | 0,0 | 5,0 |

Eredő hangnyomásszint este:

48,4

| Típus | Fajta | szerelvény/ napszak | v (km/h) | hossz (m) | tárcsafékes (%) | Pályatípus korrekció |
|---------------|---|------------------------|----------|--------------|--------------------|-------------------------|
| éjjel (22-06) | | | | | | |
| SZ | Nem közszolgáltatás (belföldi) | 0,003 | 60,0 | 12,0 | 0,0 | 5,0 |
| | Pályahálózat működtető társaság vonatai | 0,005 | 60,0 | 74,5 | 0,0 | 5,0 |
| | Regionális | 1,596 | 60,0 | 39,0 | 0,0 | 5,0 |

Eredő hangnyomásszint éjjel:

43,5

KECSKEMÉT VÁROS STRATÉGIAI ZAJTÉRKÉPÉNEK FELÜLVIZSGÁLATA

146 Nyárlőrinci szőlők - Nyárlőrinc

| Típus | Fajta | szerelvény/ napszak | v (km/h) | hossz (m) | tárcsafékes (%) | Pályatípus korrekció |
|---------------|---|------------------------|----------|--------------|--------------------|-------------------------|
| napköz (6-18) | | | | | | |
| SZ | Nem közszolgáltatás (belföldi) | 0,003 | 60,0 | 12,0 | 0,0 | 5,0 |
| | Pályahálózat működtető társaság vonatai | 0,036 | 60,0 | 29,5 | 0,0 | 5,0 |
| | Regionális | 10,265 | 60,0 | 46,7 | 0,0 | 5,0 |
| T | Belföldi árufuvarozást végző vonat | 0,003 | 60,0 | 136,0 | 0,0 | 5,0 |

Eredő hangnyomásszint napköz:

50,6

| Típus | Fajta | szerelvény/ napszak | v (km/h) | hossz (m) | tárcsafékes (%) | Pályatípus korrekció |
|--------------|---|------------------------|----------|--------------|--------------------|-------------------------|
| este (18-22) | | | | | | |
| SZ | Országos | 0,003 | 60,0 | 46,0 | 0,0 | 5,0 |
| | Pályahálózat működtető társaság vonatai | 0,008 | 46,7 | 91,7 | 0,0 | 5,0 |
| | Regionális | 1,984 | 60,0 | 46,3 | 0,0 | 5,0 |

Eredő hangnyomásszint este:

48,2

| Típus | Fajta | szerelvény/ napszak | v (km/h) | hossz (m) | tárcsafékes (%) | Pályatípus korrekció |
|---------------|---|------------------------|----------|--------------|--------------------|-------------------------|
| éjjel (22-06) | | | | | | |
| SZ | Nem közszolgáltatás (belföldi) | 0,003 | 60,0 | 12,0 | 0,0 | 5,0 |
| | Pályahálózat működtető társaság vonatai | 0,005 | 60,0 | 74,5 | 0,0 | 5,0 |
| | Regionális | 1,607 | 60,0 | 39,0 | 0,0 | 5,0 |

Eredő hangnyomásszint éjjel:

43,5

146 Nyárlőrinc - Nyárlőrinc-Szikrai ÁG. ipvk.

| Típus | Fajta | szerelvény/ napszak | v (km/h) | hossz (m) | tárcsafékes (%) | Pályatípus korrekció |
|---------------|---|------------------------|----------|--------------|--------------------|-------------------------|
| napköz (6-18) | | | | | | |
| SZ | Nem közszolgáltatás (belföldi) | 0,003 | 60,0 | 12,0 | 0,0 | 5,0 |
| | Pályahálózat működtető társaság vonatai | 0,036 | 60,0 | 29,5 | 0,0 | 5,0 |
| | Regionális | 10,303 | 60,0 | 46,7 | 0,0 | 5,0 |
| T | Belföldi árufuvarozást végző vonat | 0,003 | 60,0 | 136,0 | 0,0 | 5,0 |

Eredő hangnyomásszint napköz:

50,6

| Típus | Fajta | szerelvény/ napszak | v (km/h) | hossz (m) | tárcsafékes (%) | Pályatípus korrekció |
|--------------|---|------------------------|----------|--------------|--------------------|-------------------------|
| este (18-22) | | | | | | |
| SZ | Országos | 0,003 | 60,0 | 46,0 | 0,0 | 5,0 |
| | Pályahálózat működtető társaság vonatai | 0,008 | 46,7 | 91,7 | 0,0 | 5,0 |
| | Regionális | 1,943 | 60,0 | 46,2 | 0,0 | 5,0 |

Eredő hangnyomásszint este:

48,1

| Típus | Fajta | szerelvény/ napszak | v (km/h) | hossz (m) | tárcsafékes (%) | Pályatípus korrekció |
|---------------|---|------------------------|----------|--------------|--------------------|-------------------------|
| éjjel (22-06) | | | | | | |
| SZ | Nem közszolgáltatás (belföldi) | 0,003 | 60,0 | 12,0 | 0,0 | 5,0 |
| | Pályahálózat működtető társaság vonatai | 0,005 | 60,0 | 74,5 | 0,0 | 5,0 |
| | Regionális | 1,609 | 60,0 | 39,0 | 0,0 | 5,0 |

Eredő hangnyomásszint éjjel:

43,5

KECSKEMÉT VÁROS STRATÉGIAI ZAJTÉRKÉPÉNEK FELÜLVIZSGÁLATA

146 Nyárlőrinc-Szikrai ÁG. ipvk. - Nyárlőrinc alsó

| Típus | Fajta | szerelvény/ napszak | v (km/h) | hossz (m) | tárcsafékes (%) | Pályatípus korrekció |
|---------------|---|------------------------|----------|--------------|--------------------|-------------------------|
| napköz (6-18) | | | | | | |
| SZ | Nem közszolgáltatás (belföldi) | 0,003 | 60,0 | 12,0 | 0,0 | 5,0 |
| | Pályahálózat működtető társaság vonatai | 0,036 | 60,0 | 29,5 | 0,0 | 5,0 |
| | Regionális | 10,322 | 60,0 | 46,7 | 0,0 | 5,0 |
| T | Belföldi árufuvarozást végző vonat | 0,003 | 60,0 | 136,0 | 0,0 | 5,0 |

Eredő hangnyomásszint napköz:

50,6

| Típus | Fajta | szerelvény/ napszak | v (km/h) | hossz (m) | tárcsafékes (%) | Pályatípus korrekció |
|--------------|---|------------------------|----------|--------------|--------------------|-------------------------|
| este (18-22) | | | | | | |
| SZ | Országos | 0,003 | 60,0 | 46,0 | 0,0 | 5,0 |
| | Pályahálózat működtető társaság vonatai | 0,008 | 46,7 | 91,7 | 0,0 | 5,0 |
| | Regionális | 1,923 | 60,0 | 46,3 | 0,0 | 5,0 |

Eredő hangnyomásszint este:

48,1

| Típus | Fajta | szerelvény/ napszak | v (km/h) | hossz (m) | tárcsafékes (%) | Pályatípus korrekció |
|---------------|---|------------------------|----------|--------------|--------------------|-------------------------|
| éjjel (22-06) | | | | | | |
| SZ | Nem közszolgáltatás (belföldi) | 0,003 | 60,0 | 12,0 | 0,0 | 5,0 |
| | Pályahálózat működtető társaság vonatai | 0,005 | 60,0 | 74,5 | 0,0 | 5,0 |
| | Regionális | 1,609 | 60,0 | 39,0 | 0,0 | 5,0 |

Eredő hangnyomásszint éjjel:

43,5

152 Helvécia - Kecskemét-TOLDI ipvk.

152 Kecskemét-Toldi ipvk. - Kecskemét- alsó ipartelepek ipvk.

152 Kecskemét- alsó ipartelepek ipvk. - Kecskemét alsó

| Típus | Fajta | szerelvény/ napszak | v (km/h) | hossz (m) | tárcsafékes (%) | Pályatípus korrekció |
|---------------|---|------------------------|----------|--------------|--------------------|-------------------------|
| napköz (6-18) | | | | | | |
| SZ | Nem közszolgáltatás (belföldi) | 0,090 | 29,4 | 12,0 | 0,0 | 5,0 |
| | Pályahálózat működtető társaság vonatai | 0,049 | 30,0 | 15,7 | 0,0 | 5,0 |
| T | Belföldi árufuvarozást végző vonat | 0,104 | 20,0 | 73,9 | 0,0 | 5,0 |

Eredő hangnyomásszint napköz:

25,9

145 Kecskemét - Kecskemét 146 topopont**145 Kecskemét 146 topopont - Városföld elágazás****145 Városföld elágazás - Kecskemét-Kohári ipvk.****145 Kecskemét-Kohári ipvk. - Alsó-Úrrét**

| Típus | Fajta | szerelvény/ napszak | v (km/h) | hossz (m) | tárcsafékes (%) | Pályatípus korrekció |
|---------------|------------|------------------------|----------|--------------|--------------------|-------------------------|
| napköz (6-18) | | | | | | |
| SZ | Regionális | 0,609 | 60,0 | 45,7 | 0,0 | 5,0 |

Eredő hangnyomásszint napköz:**38,2**

| Típus | Fajta | szerelvény/ napszak | v (km/h) | hossz (m) | tárcsafékes (%) | Pályatípus korrekció |
|--------------|------------|------------------------|----------|--------------|--------------------|-------------------------|
| este (18-22) | | | | | | |
| SZ | Regionális | 0,167 | 60,0 | 49,0 | 0,0 | 5,0 |

Eredő hangnyomásszint este:**37,7**

| Típus | Fajta | szerelvény/ napszak | v (km/h) | hossz (m) | tárcsafékes (%) | Pályatípus korrekció |
|---------------|------------|------------------------|----------|--------------|--------------------|-------------------------|
| éjjel (22-06) | | | | | | |
| SZ | Regionális | 0,055 | 60,0 | 46,0 | 0,0 | 5,0 |

Eredő hangnyomásszint éjjel:**29,6****145 Alsó-Úrrét - Kisfái**

| Típus | Fajta | szerelvény/ napszak | v (km/h) | hossz (m) | tárcsafékes (%) | Pályatípus korrekció |
|---------------|------------|------------------------|----------|--------------|--------------------|-------------------------|
| napköz (6-18) | | | | | | |
| SZ | Regionális | 0,607 | 60,0 | 48,0 | 0,0 | 5,0 |

Eredő hangnyomásszint napköz:**38,4**

| Típus | Fajta | szerelvény/ napszak | v (km/h) | hossz (m) | tárcsafékes (%) | Pályatípus korrekció |
|--------------|------------|------------------------|----------|--------------|--------------------|-------------------------|
| este (18-22) | | | | | | |
| SZ | Regionális | 0,134 | 60,0 | 47,9 | 0,0 | 5,0 |

Eredő hangnyomásszint este:**36,6**

| Típus | Fajta | szerelvény/ napszak | v (km/h) | hossz (m) | tárcsafékes (%) | Pályatípus korrekció |
|---------------|------------|------------------------|----------|--------------|--------------------|-------------------------|
| éjjel (22-06) | | | | | | |
| SZ | Regionális | 0,090 | 60,0 | 33,4 | 0,0 | 5,0 |

Eredő hangnyomásszint éjjel:**30,4**

KECSKEMÉT VÁROS STRATÉGIAI ZAJTÉRKÉPÉNEK FELÜLVIZSGÁLATA

145 Kisfái - Nyárlőrinci szőlők

| Típus | Fajta | szerelvény/ napszak | v (km/h) | hossz (m) | tárcsafékes (%) | Pályatípus korrekció |
|---------------|------------|------------------------|----------|--------------|--------------------|-------------------------|
| napköz (6-18) | | | | | | |
| SZ | Regionális | 0,620 | 60,0 | 47,9 | 0,0 | 5,0 |

Eredő hangnyomásszint napköz:

38,5

| Típus | Fajta | szerelvény/ napszak | v (km/h) | hossz (m) | tárcsafékes (%) | Pályatípus korrekció |
|--------------|------------|------------------------|----------|--------------|--------------------|-------------------------|
| este (18-22) | | | | | | |
| SZ | Regionális | 0,120 | 60,0 | 48,1 | 0,0 | 5,0 |

Eredő hangnyomásszint este:

36,2

| Típus | Fajta | szerelvény/ napszak | v (km/h) | hossz (m) | tárcsafékes (%) | Pályatípus korrekció |
|---------------|------------|------------------------|----------|--------------|--------------------|-------------------------|
| éjjel (22-06) | | | | | | |
| SZ | Regionális | 0,090 | 60,0 | 33,4 | 0,0 | 5,0 |

Eredő hangnyomásszint éjjel:

30,4

145 Nyárlőrinci szőlők - Nyárlőrinc

| Típus | Fajta | szerelvény/ napszak | v (km/h) | hossz (m) | tárcsafékes (%) | Pályatípus korrekció |
|---------------|------------|------------------------|----------|--------------|--------------------|-------------------------|
| napköz (6-18) | | | | | | |
| SZ | Regionális | 0,626 | 60,0 | 47,9 | 0,0 | 5,0 |

Eredő hangnyomásszint napköz:

38,5

| Típus | Fajta | szerelvény/ napszak | v (km/h) | hossz (m) | tárcsafékes (%) | Pályatípus korrekció |
|--------------|------------|------------------------|----------|--------------|--------------------|-------------------------|
| este (18-22) | | | | | | |
| SZ | Regionális | 0,115 | 60,0 | 48,2 | 0,0 | 5,0 |

Eredő hangnyomásszint este:

36,0

| Típus | Fajta | szerelvény/ napszak | v (km/h) | hossz (m) | tárcsafékes (%) | Pályatípus korrekció |
|---------------|------------|------------------------|----------|--------------|--------------------|-------------------------|
| éjjel (22-06) | | | | | | |
| SZ | Regionális | 0,090 | 60,0 | 33,4 | 0,0 | 5,0 |

Eredő hangnyomásszint éjjel:

30,4

KECSKEMÉT VÁROS STRATÉGIAI ZAJTÉRKÉPÉNEK FELÜLVIZSGÁLATA

145 Nyárlőrinc - Nyárlőrinc alsó

| Típus | Fajta | szerelvény/ napszak | v (km/h) | hossz (m) | tárcsafékes (%) | Pályatípus korrekció |
|---------------|------------|------------------------|----------|--------------|--------------------|-------------------------|
| napköz (6-18) | | | | | | |
| SZ | Regionális | 0,626 | 60,0 | 48,1 | 0,0 | 5,0 |

Eredő hangnyomásszint napköz:

38,6

| Típus | Fajta | szerelvény/ napszak | v (km/h) | hossz (m) | tárcsafékes (%) | Pályatípus korrekció |
|--------------|------------|------------------------|----------|--------------|--------------------|-------------------------|
| este (18-22) | | | | | | |
| SZ | Regionális | 0,112 | 60,0 | 48,2 | 0,0 | 5,0 |

Eredő hangnyomásszint este:

35,9

| Típus | Fajta | szerelvény/ napszak | v (km/h) | hossz (m) | tárcsafékes (%) | Pályatípus korrekció |
|---------------|------------|------------------------|----------|--------------|--------------------|-------------------------|
| éjjel (22-06) | | | | | | |
| SZ | Regionális | 0,093 | 60,0 | 32,8 | 0,0 | 5,0 |

Eredő hangnyomásszint éjjel:

30,4

146K Kecskemét alsó - Nyárlőrinc elágazás

| Típus | Fajta | szerelvény/ napszak | v (km/h) | hossz (m) | tárcsafékes (%) | Pályatípus korrekció |
|---------------|---|------------------------|----------|--------------|--------------------|-------------------------|
| napköz (6-18) | | | | | | |
| SZ | Pályahálózat működtető társaság vonatai | 0,019 | 20,0 | 26,6 | 0,0 | 5,0 |

Eredő hangnyomásszint napköz:

11,3

| Típus | Fajta | szerelvény/ napszak | v (km/h) | hossz (m) | tárcsafékes (%) | Pályatípus korrekció |
|--------------|---|------------------------|----------|--------------|--------------------|-------------------------|
| este (18-22) | | | | | | |
| SZ | Pályahálózat működtető társaság vonatai | 0,005 | 20,0 | 29,5 | 0,0 | 5,0 |

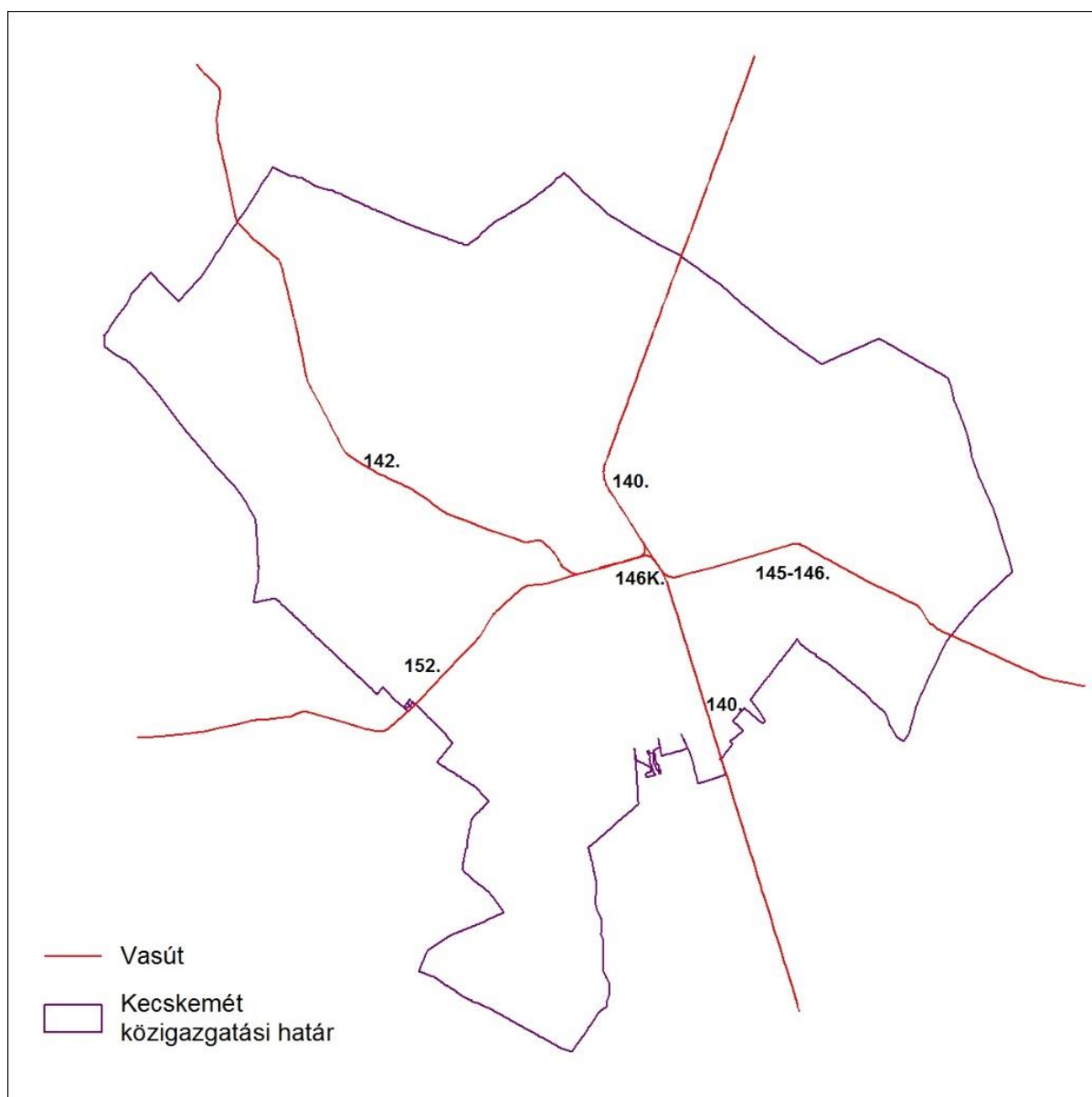
Eredő hangnyomásszint este:

11,1

| Típus | Fajta | szerelvény/ napszak | v (km/h) | hossz (m) | tárcsafékes (%) | Pályatípus korrekció |
|---------------|---|------------------------|----------|--------------|--------------------|-------------------------|
| éjjel (22-06) | | | | | | |
| SZ | Pályahálózat működtető társaság vonatai | 0,003 | 20,0 | 31,0 | 0,0 | 5,0 |

Eredő hangnyomásszint éjjel:

5,3



6. ábra Kecskemét vasútvonalainak elhelyezkedése

4. Melléklet – A légi forgalmi adatbázis mellékletet

1. Repülőtér azonosító adatok

1. A repülőtér neve:

Az üzemeltető neve, le-
velezési címe, tele-
fon/fax:

| |
|--|
| Matkópuszta Repülőtér |
| Matkó Airport Kft. 2030 Érd, Fácán köz 10. Bálint János +36 20 745 4367 |

1.1. Repülőtér azonosító az AIP szerint:

1.2. Repülőtér vonatkoztatási pont (ARP) koordinátái az országos koordinátarendszerben:

Földrajzi (gömbi) koordináták:
[fok, perc, másodperc]

szélesség:
46°47'58"

hosszúság:
19°41'01"

Síkbeli vetületi koordináták:
(pl. EOVS koordináta) [m]

1. irány: (D→É)
161 900

2. irány: (Ny→K)
698 574

1.3. A számításhoz használt lokális koordinátarendszer kezdőpontjának koordinátái és irányszöge az országos rendszerben:

Síkbeli vetületi koordináták:
(pl. EOVS koordináta) [m]

1. irány: (D→É)
161 900

2. irány: (Ny→K)
698 574

A lokális koordinátarendszer
irányszöge [fok]:

315,2

1.4. A vonatkoztatási pont tengerszint feletti magassága:

Vagy a Balti, vagy az Adria feletti
magasságot kell csak megadni [m]

Balti t. felett:
110,0

Adria t. felett:

1.5. Üzemelő fel-és leszállópályák száma:

| | kis repülőgép | nagy repülő- gép | helikopter |
|--------------------------------------|------------------|---------------------|------------|
| Nappali időszakban (6.00 - 22.00 h): | x | x | x |
| Éjszakai időszakban (22.00 - 6.00h): | | | |

Adatlap száma: (két számot kell megadni, az első szám ennek a lapnak a sorszáma, a második szám az összes lapok száma.)

1/63

2. Futópálya geometriai adatok

2. A repülőtér neve: Matkópuszta Repülőtér

2.1. Repülőtér azonosító: Futópálya jelölése: „Füves”

2.2. Teljes hossz [m]: 1022 Irányszög [fok]: 135,2

2.3. A futópálya P_V vonatkoztatási pontjának koordinátái az országos vetületi rendszerben:

Síkbeli vetületi koordináták:
(pl. EOVS koordináta) [m]

| | |
|-----------------|------------------|
| 1. irány: (D→É) | 2. irány: (Ny→K) |
| 161 900 | 698 574 |

Egyes jellemző pontok távolságai a P_V vonatkoztatási ponttól:

2.4.

| Küszöb jele: | Küszöb távolsága a P _V vonatkoztatási ponttól [m] | 1. startpont távolsága, ha felszálláskor az e sorban megadott küszöböt lépi át [m] | 2. startpont távolsága, ha felszálláskor az e sorban megadott küszöböt lépi át [m] |
|--------------|--|--|--|
| 13 | 511 | -511 | -400 |
| 31 | 511 | -511 | - |

2.5. A futópálya használatára vonatkozó korlátozások:

Csak kisrepülőknél? Éjszaka engedélyezve? Forgalom elől elzárva?

Füves futópálya

Adatlapon száma: (két számot kell megadni, az első szám ennek a lapnak a sorszáma, a második szám az összes lapok száma.)

2/63

3. Merev szárnyú repülőgépek fel- és leszállási útvonalai

3. A repülőtér neve:

Repülőtér azonosító:

Futópálya jelölése:

Felszállási útvonal:

3.1. A felszállási útvonal neve:

3.2. A felszállás iránya: Melyik startpontról indul:

Leszállási útvonal:

3.3. A leszállási útvonal neve:

3.4. A leszállás iránya: Siklószög, w [°]:

3.5. Határmagasság [m]:

3.6. Az útvonal leírása szakaszonként, a futópálya vonatkoztatási pontjától kezdve

| 1 | 2 | 3 | 4 | 5 | 6 | 7 | 8 |
|---------------|----------------------------|-----------------|---------------------|-------------|---|------------------------------|-----------|
| Szakasz száma | Egyenes szakasz hossza [m] | Ívek adatai | | | σ ívhossz a futópálya P_v pontjától kezdve [m] | Szórás intervallum a szakasz | |
| | | J(obb) B(al) | középponti szög [°] | Ívsugár [m] | | elején [m] | végén [m] |
| 1 | 511 | | | | 511 | 0 | 0 |
| 2 | 478 | | | | 989 | 0 | 20 |
| 3 | | J | 45 | 200 | 1146 | 20 | 28 |
| 4 | 4365 | | | | 5511 | 28 | 220 |
| 5 | 10000 | | | | 15511 | 220 | 1500 |

Adatlap száma: (két számot kell megadni, az első szám ennek a lapnak a sorszáma, a második szám az összes lapok száma.)

3. Merev szárnyú repülőgépek fel- és leszállási útvonalai

3. A repülőtér neve:

Repülőtér azonosító: Futópálya jelölése:

Felszállási útvonal:

3.1. A felszállási útvonal neve:

3.2. A felszállás iránya: Melyik startpontról indul:

Leszállási útvonal:

3.3. A leszállási útvonal neve:

3.4. A leszállás iránya: Siklószög, w [°]:

3.5. Határmagasság [m]:

3.6. Az útvonal leírása szakaszonként, a futópálya vonatkoztatási pontjától kezdve

| 1 | 2 | 3 | 4 | 5 | 6 | 7 | 8 |
|---------------|----------------------------|-----------------|---------------------|-------------|---|------------------------------|-----------|
| Szakasz száma | Egyenes szakasz hossza [m] | Ívek adatai | | | σ ívhossz a futópálya P_v pontjától kezdve [m] | Szórás intervallum a szakasz | |
| | | J(obb) B(al) | középponti szög [°] | Ívsugár [m] | | elején [m] | végén [m] |
| 1 | 511 | | | | 511 | 0 | 0 |
| 2 | 478 | | | | 989 | 0 | 20 |
| 3 | | J | 90 | 200 | 1303 | 20 | 35 |
| 4 | 1100 | | | | 2403 | 35 | 83 |
| 5 | | J | 45 | 200 | 2560 | 83 | 91 |
| 6 | 2951 | | | | 5511 | 91 | 220 |
| 7 | 10000 | | | | 15511 | 220 | 1500 |

Adatlap száma: (két számot kell megadni, az első szám ennek a lapnak a sorszáma, a második szám az összes lapok száma.)

3. Merev szárnyú repülőgépek fel- és leszállási útvonalai

3. A repülőtér neve:

Repülőtér azonosító: Futópálya jelölése:

Felszállási útvonal:

3.1. A felszállási útvonal neve:

3.2. A felszállás iránya: Melyik startpontról indul:

Leszállási útvonal:

3.3. A leszállási útvonal neve:

3.4. A leszállás iránya: Siklószőg, w [°]:

3.5. Határmagasság [m]:

3.6. Az útvonal leírása szakaszonként, a futópálya vonatkoztatási pontjától kezdve

| 1 | 2 | 3 | 4 | 5 | 6 | 7 | 8 |
|---------------|----------------------------|-----------------|---------------------|-------------|---|------------------------------|-----------|
| Szakasz száma | Egyenes szakasz hossza [m] | Ívek adatai | | | σ ívhossz a futópálya P_v pontjától kezdve [m] | Szórás intervallum a szakasz | |
| | | J(obb) B(al) | középponti szög [°] | Ívsugár [m] | | elején [m] | végén [m] |
| 1 | 511 | | | | 511 | 0 | 0 |
| 2 | 478 | | | | 989 | 0 | 20 |
| 3 | | J | 90 | 200 | 1303 | 20 | 35 |
| 4 | 1100 | | | | 2403 | 35 | 83 |
| 5 | | J | 90 | 200 | 2717 | 83 | 97 |
| 6 | 2794 | | | | 5511 | 97 | 220 |
| 7 | 10000 | | | | 15511 | 220 | 1500 |

Adatlap száma: (két számot kell megadni, az első szám ennek a lapnak a sorszám, a második szám az összes lapok száma.)

3. Merev szárnyú repülőgépek fel- és leszállási útvonalai

3. A repülőtér neve:

Repülőtér azonosító:

Futópálya jelölése:

Felszállási útvonal:

3.1. A felszállási útvonal neve:

3.2. A felszállás iránya: Melyik startpontról indul:

Leszállási útvonal:

3.3. A leszállási útvonal neve:

3.4. A leszállás iránya: Siklószög, w [°]:

3.5. Határmagasság [m]:

3.6. Az útvonal leírása szakaszonként, a futópálya vonatkoztatási pontjától kezdve

| 1 | 2 | 3 | 4 | 5 | 6 | 7 | 8 |
|---------------|----------------------------|-----------------|---------------------|-------------|---|------------------------------|-----------|
| Szakasz száma | Egyenes szakasz hossza [m] | Ívek adatai | | | σ ívhossz a futópálya P_v pontjától kezdve [m] | Szórás intervallum a szakasz | |
| | | J(obb) B(al) | középponti szög [°] | Ívsugár [m] | | elején [m] | végén [m] |
| 1 | 511 | | | | 511 | 0 | 0 |
| 2 | 478 | | | | 989 | 0 | 20 |
| 3 | | B | 90 | 200 | 1303 | 20 | 35 |
| 4 | 1100 | | | | 2403 | 35 | 83 |
| 5 | | B | 46 | 200 | 2564 | 83 | 97 |
| 6 | 2794 | | | | 5511 | 90 | 220 |
| 7 | 10000 | | | | 15511 | 220 | 1500 |

Adatlap száma: (két számot kell megadni, az első szám ennek a lapnak a sorszáma, a második szám az összes lapok száma.)

3. Merev szárnyú repülőgépek fel- és leszállási útvonalai

3. A repülőtér neve:

Repülőtér azonosító: Futópálya jelölése:

Felszállási útvonal:

3.1. A felszállási útvonal neve:

3.2. A felszállás iránya: Melyik startpontról indul:

Leszállási útvonal:

3.3. A leszállási útvonal neve:

3.4. A leszállás iránya: Siklószög, w [°]:

3.5. Határmagasság [m]:

3.6. Az útvonal leírása szakaszonként, a futópálya vonatkoztatási pontjától kezdve

| 1 | 2 | 3 | | | 4 | 5 | 6 | 7 | | 8 |
|-----------------------|-------------------------------------|-----------------|-----------------------------|---------------|----------------|---|---------------------------------|------|--|---|
| Sza- kasz száma | Egyenes szakasz hossza [m] | Ívek adatai | | | Ívsugár [m] | σ ívhossz a futópálya P _v pontjától kezdve [m] | Szórás intervallum a szakasz | | | |
| | | J(obb) B(al) | közép- ponti szög [°] | elején [m] | | | végén [m] | | | |
| 1 | 511 | | | | | 511 | 0 | 0 | | |
| 2 | 478 | | | | | 989 | 0 | 21 | | |
| 3 | | B | 46 | 200 | | 1150 | 21 | 28 | | |
| 4 | 4361 | | | | | 5511 | 28 | 220 | | |
| 5 | 10000 | | | | | 15511 | 220 | 1500 | | |

Adatlap száma: (két számot kell megadni, az első szám ennek a lapnak a sorszáma, a második szám az összes lapok száma.)

3. Merev szárnyú repülőgépek fel- és leszállási útvonalai

3. A repülőtér neve:

Repülőtér azonosító: Futópálya jelölése:

Felszállási útvonal:

3.1. A felszállási útvonal neve:

3.2. A felszállás iránya: Melyik startpontról indul:

Leszállási útvonal:

3.3. A leszállási útvonal neve:

3.4. A leszállás iránya: Siklószög, w [°]:

3.5. Határmagasság [m]:

3.6. Az útvonal leírása szakaszonként, a futópálya vonatkoztatási pontjától kezdve

| 1 | 2 | 3 | | | 4 | 5 | 6 | 7 | | 8 |
|-----------------------|-------------------------------------|-----------------|-----------------------------|---------------|----------------|---|---------------------------------|------|--|---|
| Sza- kasz száma | Egyenes szakasz hossza [m] | Ívek adatai | | | Ívsugár [m] | σ ívhossz a futópálya P _v pontjától kezdve [m] | Szórás intervallum a szakasz | | | |
| | | J(obb) B(al) | közép- ponti szög [°] | elején [m] | | | végén [m] | | | |
| 1 | 511 | | | | | 511 | 0 | 0 | | |
| 2 | 5000 | | | | | 5511 | 0 | 125 | | |
| 3 | 25000 | | | | | 30511 | 125 | 1500 | | |

Adatlap száma: (két számot kell megadni, az első szám ennek a lapnak a sorszáma, a második szám az összes lapok száma.)

8/63

3. Merev szárnyú repülőgépek fel- és leszállási útvonalai

3. A repülőtér neve:

Repülőtér azonosító: Futópálya jelölése:

Felszállási útvonal:

3.1. A felszállási útvonal neve:

3.2. A felszállás iránya: Melyik startpontról indul:

Leszállási útvonal:

3.3. A leszállási útvonal neve:

3.4. A leszállás iránya: Siklószőg, w [°]:

3.5. Határmagasság [m]:

3.6. Az útvonal leírása szakaszonként, a futópálya vonatkoztatási pontjától kezdve

| 1 | 2 | 3 | | | 4 | 5 | 6 | 7 | | 8 |
|-----------------------|-------------------------------------|-----------------|-----------------------------|---------------|----------------|---|---------------------------------|------|--|---|
| Sza- kasz száma | Egyenes szakasz hossza [m] | Ívek adatai | | | Ívsugár [m] | σ ívhossz a futópálya P _v pontjától kezdve [m] | Szórás intervallum a szakasz | | | |
| | | J(obb) B(al) | közép- ponti szög [°] | elején [m] | | | végén [m] | | | |
| 1 | 511 | | | | | 511 | 0 | 0 | | |
| 2 | 1978 | | | | | 2489 | 0 | 87 | | |
| 3 | | J | 45 | 500 | | 2882 | 87 | 104 | | |
| 4 | 2629 | | | | | 5511 | 104 | 220 | | |
| 5 | 10000 | | | | | 15511 | 220 | 1500 | | |

Adatlap száma: (két számot kell megadni, az első szám ennek a lapnak a sorszáma, a második szám az összes lapok száma.)

9/63

3. Merev szárnyú repülőgépek fel- és leszállási útvonalai

3. A repülőtér neve:

Repülőtér azonosító: Futópálya jelölése:

Felszállási útvonal:

3.1. A felszállási útvonal neve:

3.2. A felszállás iránya: Melyik startpontról indul:

Leszállási útvonal:

3.3. A leszállási útvonal neve:

3.4. A leszállás iránya: Siklószög, w [°]:

3.5. Határmagasság [m]:

3.6. Az útvonal leírása szakaszonként, a futópálya vonatkoztatási pontjától kezdve

| 1 | 2 | 3 | 4 | 5 | 6 | 7 | 8 |
|---------------|----------------------------|-----------------|---------------------|-------------|---|------------------------------|-----------|
| Szakasz száma | Egyenes szakasz hossza [m] | Ívek adatai | | | σ ívhossz a futópálya P_v pontjától kezdve [m] | Szórás intervallum a szakasz | |
| | | J(obb) B(al) | középponti szög [°] | Ívsugár [m] | | elején [m] | végén [m] |
| 1 | 511 | | | | 511 | 0 | 0 |
| 2 | 1978 | | | | 2489 | 0 | 87 |
| 3 | | J | 90 | 500 | 3274 | 87 | 122 |
| 4 | 1500 | | | | 4774 | 122 | 187 |
| 5 | | J | 45 | 500 | 5167 | 187 | 205 |
| 6 | 344 | | | | 5511 | 205 | 220 |
| 7 | 10000 | | | | 15511 | 220 | 1500 |

Adatlap száma: (két számot kell megadni, az első szám ennek a lapnak a sorszáma, a második szám az összes lapok száma.)

3. Merev szárnyú repülőgépek fel- és leszállási útvonalai

3. A repülőtér neve:

Repülőtér azonosító: Futópálya jelölése:

Felszállási útvonal:

3.1. A felszállási útvonal neve:

3.2. A felszállás iránya: Melyik startpontról indul:

Leszállási útvonal:

3.3. A leszállási útvonal neve:

3.4. A leszállás iránya: Siklószög, w [°]:

3.5. Határmagasság [m]:

3.6. Az útvonal leírása szakaszonként, a futópálya vonatkoztatási pontjától kezdve

| 1 | 2 | 3 | 4 | 5 | 6 | 7 | 8 |
|---------------|----------------------------|-----------------|---------------------|-------------|---|------------------------------|-----------|
| Szakasz száma | Egyenes szakasz hossza [m] | Ívek adatai | | | σ ívhossz a futópálya P_v pontjától kezdve [m] | Szórás intervallum a szakasz | |
| | | J(obb) B(al) | középponti szög [°] | Ívsugár [m] | | elején [m] | végén [m] |
| 1 | 511 | | | | 511 | 0 | 0 |
| 2 | 1978 | | | | 2489 | 0 | 87 |
| 3 | | J | 90 | 500 | 3274 | 87 | 122 |
| 4 | 1500 | | | | 4774 | 122 | 187 |
| 5 | | J | 90 | 500 | 5559 | 187 | 225 |
| 6 | 10000 | | | | 15559 | 225 | 1500 |

Adatlap száma: (két számot kell megadni, az első szám ennek a lapnak a sorszáma, a második szám az összes lapok száma.)

3. Merev szárnyú repülőgépek fel- és leszállási útvonalai

3. A repülőtér neve:

Repülőtér azonosító: Futópálya jelölése:

Felszállási útvonal:

3.1. A felszállási útvonal neve:

3.2. A felszállás iránya: Melyik startpontról indul:

Leszállási útvonal:

3.3. A leszállási útvonal neve:

3.4. A leszállás iránya: Siklószög, w [°]:

3.5. Határmagasság [m]:

3.6. Az útvonal leírása szakaszonként, a futópálya vonatkoztatási pontjától kezdve

| 1 | 2 | 3 | 4 | 5 | 6 | 7 | 8 |
|---------------|----------------------------|-----------------|---------------------|-------------|---|------------------------------|-----------|
| Szakasz száma | Egyenes szakasz hossza [m] | Ívek adatai | | | σ ívhossz a futópálya P_v pontjától kezdve [m] | Szórás intervallum a szakasz | |
| | | J(obb) B(al) | középponti szög [°] | Ívsugár [m] | | elején [m] | végén [m] |
| 1 | 511 | | | | 511 | 0 | 0 |
| 2 | 1978 | | | | 2489 | 0 | 87 |
| 3 | | B | 90 | 500 | 3274 | 87 | 122 |
| 4 | 1500 | | | | 4774 | 122 | 188 |
| 5 | | B | 46 | 500 | 5175 | 188 | 205 |
| 6 | 336 | | | | 5511 | 205 | 220 |
| 7 | 10000 | | | | 15511 | 220 | 1500 |

Adatlap száma: (két számot kell megadni, az első szám ennek a lapnak a sorszáma, a második szám az összes lapok száma.)

3. Merev szárnyú repülőgépek fel- és leszállási útvonalai

3. A repülőtér neve:

Repülőtér azonosító: Futópálya jelölése:

Felszállási útvonal:

3.1. A felszállási útvonal neve:

3.2. A felszállás iránya: Melyik startpontról indul:

Leszállási útvonal:

3.3. A leszállási útvonal neve:

3.4. A leszállás iránya: Siklószőg, w [°]:

3.5. Határmagasság [m]:

3.6. Az útvonal leírása szakaszonként, a futópálya vonatkoztatási pontjától kezdve

| 1 | 2 | 3 | | | 4 | 5 | 6 | 7 | 8 |
|-----------------------|-------------------------------------|-----------------|-----------------------------|---------------|----------------|---|---------------------------------|------|---|
| Sza- kasz száma | Egyenes szakasz hossza [m] | Ívek adatai | | | Ívsugár [m] | σ ívhossz a futópálya P _v pontjától kezdve [m] | Szórás intervallum a szakasz | | |
| | | J(obb) B(al) | közép- ponti szög [°] | elején [m] | | | végén [m] | | |
| 1 | 511 | | | | | 511 | 0 | 0 | |
| 2 | 1978 | | | | | 2489 | 0 | 87 | |
| 3 | | B | 46 | 500 | | 2890 | 87 | 105 | |
| 4 | 2621 | | | | | 5511 | 105 | 220 | |
| 5 | 10000 | | | | | 15511 | 220 | 1500 | |

Adatlap száma: (két számot kell megadni, az első szám ennek a lapnak a sorszáma, a második szám az összes lapok száma.)

3. Merev szárnyú repülőgépek fel- és leszállási útvonalai

A repülőtér neve:

3.

Matkópuszta Repülőtér

Repülőtér azonosító:

Futópálya jelölése:

„Fuves”

Felszállási útvonal:

3.1. A felszállási útvonal neve:

Fp6

3.2. A felszállás iránya:

315,2

Melyik startpontról indul:

1

Leszállási útvonal:

3.3. A leszállási útvonal neve:

3.4. A leszállás iránya:

Siklószög, w [°]:

3.5. Határmagasság [m]:

3.6. Az útvonal leírása szakaszonként, a futópálya vonatkoztatási pontjától kezdve

| 1 | 2 | 3 | 4 | 5 | 6 | 7 | 8 |
|-----------------------|-------------------------------------|-----------------|-----------------------------|----------------|--|---------------------------------|--------------|
| Sza- kasz száma | Egyenes szakasz hossza [m] | Ívek adatai | | | σ ívhossz a futópálya P_V pontjától kezdve [m] | Szórás intervallum a szakasz | |
| | | J(obb) B(al) | közép- ponti szög [°] | Ívsugár [m] | | elején [m] | végén [m] |
| 1 | 511 | | | | 511 | 0 | 0 |
| 2 | 5000 | | | | 5511 | 0 | 125 |
| 3 | 25000 | | | | 30511 | 125 | 1500 |

Adatlap száma: (két számot kell megadni, az első szám ennek a lapnak a sorszáma, a második szám az összes lapok száma.)

14/63

3. Merev szárnyú repülőgépek fel- és leszállási útvonalai

3. A repülőtér neve:

Repülőtér azonosító: Futópálya jelölése:

Felszállási útvonal:

3.1. A felszállási útvonal neve:

3.2. A felszállás iránya: Melyik startpontról indul:

Leszállási útvonal:

3.3. A leszállási útvonal neve:

3.4. A leszállás iránya: Siklósög, w [°]:

3.5. Határmagasság [m]:

3.6. Az útvonal leírása szakaszonként, a futópálya vonatkoztatási pontjától kezdve

| 1 | 2 | 3 | | | 4 | 5 | 6 | 7 | 8 |
|-----------------------|-------------------------------------|-----------------|-----------------------------|----------------|--|---------------------------------|--------------|---|---|
| Sza- kasz száma | Egyenes szakasz hossza [m] | Ívek adatai | | | σ ívhossz a futópálya P _v pontjától kezdve [m] | Szórás intervallum a szakasz | | | |
| | | J(obb) B(al) | közép- ponti szög [°] | Ívsugár [m] | | elején [m] | végén [m] | | |
| 1 | 511 | | | | 511 | 0 | 0 | | |
| 2 | 478 | | | | 989 | 0 | 20 | | |
| 3 | | J | 45 | 200 | 1146 | 20 | 28 | | |
| 4 | 4365 | | | | 5511 | 28 | 220 | | |
| 5 | 10000 | | | | 15511 | 220 | 1500 | | |

Adatlap száma: (két számot kell megadni, az első szám ennek a lapnak a sorszáma, a második szám az összes lapok száma.)

3. Merev szárnyú repülőgépek fel- és leszállási útvonalai

3. A repülőtér neve:

Repülőtér azonosító: Futópálya jelölése:

Felszállási útvonal:

3.1. A felszállási útvonal neve:

3.2. A felszállás iránya: Melyik startpontról indul:

Leszállási útvonal:

3.3. A leszállási útvonal neve:

3.4. A leszállás iránya: Siklószög, w [°]:

3.5. Határmagasság [m]:

3.6. Az útvonal leírása szakaszonként, a futópálya vonatkoztatási pontjától kezdve

| 1 | 2 | 3 | 4 | 5 | 6 | 7 | 8 |
|---------------|----------------------------|--------------|---------------------|-------------|---|------------------------------|-----------|
| Szakasz száma | Egyenes szakasz hossza [m] | Ívek adatai | | | σ ívhossz a futópálya P_v pontjától kezdve [m] | Szórás intervallum a szakasz | |
| | | J(obb) B(al) | középponti szög [°] | Ívsugár [m] | | elején [m] | végén [m] |
| 1 | 511 | | | | 511 | 0 | 0 |
| 2 | 478 | | | | 989 | 0 | 20 |
| 3 | | J | 90 | 200 | 1303 | 20 | 35 |
| 4 | 1100 | | | | 2403 | 35 | 83 |
| 5 | | J | 45 | 200 | 2560 | 83 | 91 |
| 6 | 2951 | | | | 5511 | 91 | 220 |
| 7 | 10000 | | | | 15511 | 220 | 1500 |

Adatlap száma: (két számot kell megadni, az első szám ennek a lapnak a sorszáma, a második szám az összes lapok száma.)

3. Merev szárnyú repülőgépek fel- és leszállási útvonalai

3. A repülőtér neve:

Repülőtér azonosító: Futópálya jelölése:

Felszállási útvonal:

3.1. A felszállási útvonal neve:

3.2. A felszállás iránya: Melyik startpontról indul:

Leszállási útvonal:

3.3. A leszállási útvonal neve:

3.4. A leszállás iránya: Siklószög, w [°]:

3.5. Határmagasság [m]:

3.6. Az útvonal leírása szakaszonként, a futópálya vonatkoztatási pontjától kezdve

| 1 | 2 | 3 | 4 | 5 | 6 | 7 | 8 |
|-----------------------|-------------------------------------|-----------------|-----------------------------|----------------|---|--|--------------|
| Sza- kasz száma | Egyenes szakasz hossza [m] | Ívek adatai | | | σ ívhossz a futópálya Pv pontjától kezdve [m] | Szórás intervallum a szakasz elején végén [m] [m] | |
| | | J(obb) B(al) | közép- ponti szög [°] | Ívsugár [m] | | elején [m] | végén [m] |
| 1 | 511 | | | | 511 | 0 | 0 |
| 2 | 478 | | | | 989 | 0 | 20 |
| 3 | | J | 90 | 200 | 1303 | 20 | 35 |
| 4 | 1100 | | | | 2403 | 35 | 83 |
| 5 | | J | 90 | 200 | 2717 | 83 | 97 |
| 6 | 2794 | | | | 5511 | 97 | 220 |
| 7 | 10000 | | | | 15511 | 220 | 1500 |

Adatlap száma: (két számot kell megadni, az első szám ennek a lapnak a sorszáma, a második szám az összes lapok száma.)

3. Merev szárnyú repülőgépek fel- és leszállási útvonalai

3. A repülőtér neve:

Repülőtér azonosító: Futópálya jelölése:

Felszállási útvonal:

3.1. A felszállási útvonal neve:

3.2. A felszállás iránya: Melyik startpontról indul:

Leszállási útvonal:

3.3. A leszállási útvonal neve:

3.4. A leszállás iránya: Siklószög, w [°]:

3.5. Határmagasság [m]:

3.6. Az útvonal leírása szakaszonként, a futópálya vonatkoztatási pontjától kezdve

| 1 | 2 | 3 | 4 | 5 | 6 | 7 | 8 |
|-----------------------|-------------------------------------|-----------------|-----------------------------|----------------|---|--|--------------|
| Sza- kasz száma | Egyenes szakasz hossza [m] | Ívek adatai | | | σ ívhossz a futópálya P _v pontjától kezdve [m] | Szórás intervallum a szakasz elején végén [m] [m] | |
| | | J(obb) B(al) | közép- ponti szög [°] | Ívsugár [m] | | elején [m] | végén [m] |
| 1 | 511 | | | | 511 | 0 | 0 |
| 2 | 478 | | | | 989 | 0 | 20 |
| 3 | | B | 90 | 200 | 1303 | 20 | 35 |
| 4 | 1100 | | | | 2403 | 35 | 83 |
| 5 | | B | 46 | 200 | 2564 | 83 | 90 |
| 6 | 2947 | | | | 5511 | 90 | 220 |
| 7 | 10000 | | | | 15511 | 220 | 1500 |

Adatlap száma: (két számot kell megadni, az első szám ennek a lapnak a sorszám, a második szám az összes lapok száma.)

3. Merev szárnyú repülőgépek fel- és leszállási útvonalai

3. A repülőtér neve:

Repülőtér azonosító: Futópálya jelölése:

Felszállási útvonal:

3.1. A felszállási útvonal neve:

3.2. A felszállás iránya: Melyik startpontról indul:

Leszállási útvonal:

3.3. A leszállási útvonal neve:

3.4. A leszállás iránya: Siklószög, w [°]:

3.5. Határmagasság [m]:

3.6. Az útvonal leírása szakaszonként, a futópálya vonatkoztatási pontjától kezdve

| 1 | 2 | 3 | 4 | 5 | 6 | 7 | 8 |
|-----------------------|-------------------------------------|-----------------|-----------------------------|----------------|--|--|--------------|
| Sza- kasz száma | Egyenes szakasz hossza [m] | Ívek adatai | | | σ ívhossz a futópálya P_V pontjától kezdve [m] | Szórás intervallum a szakasz elején végén [m] [m] | |
| | | J(obb) B(al) | közép- ponti szög [°] | Ívsugár [m] | | elején [m] | végén [m] |
| 1 | 511 | | | | 511 | 0 | 0 |
| 2 | 478 | | | | 989 | 0 | 21 |
| 3 | | B | 46 | 200 | 1150 | 21 | 28 |
| 4 | 4361 | | | | 5511 | 28 | 220 |
| 5 | 10000 | | | | 15511 | 220 | 1500 |

Adatlap száma: (két számot kell megadni, az első szám ennek a lapnak a sorszámát, a második szám az összes lapok számát.)

3. Merev szárnyú repülőgépek fel- és leszállási útvonalai

3. A repülőtér neve:

Repülőtér azonosító: Futópálya jelölése:

Felszállási útvonal:

3.1. A felszállási útvonal neve:

3.2. A felszállás iránya: Melyik startpontról indul:

Leszállási útvonal:

3.3. A leszállási útvonal neve:

3.4. A leszállás iránya: Siklőszög, w [°]:

3.5. Határmagasság [m]:

3.6. Az útvonal leírása szakaszonként, a futópálya vonatkoztatási pontjától kezdve

| 1 | 2 | 3 | 4 | 5 | 6 | 7 | 8 |
|-----------------------|-------------------------------------|-----------------|-----------------------------|----------------|---|--|--------------|
| Sza- kasz száma | Egyenes szakasz hossza [m] | Ívek adatai | | | σ ívhossz a futópálya P _v pontjától kezdve [m] | Szórás intervallum a szakasz elején végén [m] [m] | |
| | | J(obb) B(al) | közép- ponti szög [°] | Ívsugár [m] | | elején [m] | végén [m] |
| 1 | 511 | | | | 511 | 0 | 0 |
| 2 | 5000 | | | | 5511 | 0 | 125 |
| 3 | 25000 | | | | 30511 | 125 | 1500 |

Adatlap száma: (két számot kell megadni, az első szám ennek a lapnak a sorszáma, a második szám az összes lapok száma.)

3. Merev szárnyú repülőgépek fel- és leszállási útvonalai

3. A repülőtér neve:

Repülőtér azonosító: Futópálya jelölése:

Felszállási útvonal:

3.1. A felszállási útvonal neve:

3.2. A felszállás iránya: Melyik startpontról indul:

Leszállási útvonal:

3.3. A leszállási útvonal neve:

3.4. A leszállás iránya: Siklőszög, w [°]:

3.5. Határmagasság [m]:

3.6. Az útvonal leírása szakaszonként, a futópálya vonatkoztatási pontjától kezdve

| 1 | 2 | 3 | 4 | 5 | 6 | 7 | 8 |
|---------------|----------------------------|-----------------|---------------------|-------------|---|------------------------------|-----------|
| Szakasz száma | Egyenes szakasz hossza [m] | Ívek adatai | | | σ ívhossz a futópálya P_v pontjától kezdve [m] | Szórás intervallum a szakasz | |
| | | J(obb) B(al) | középponti szög [°] | Ívsugár [m] | | elején [m] | végén [m] |
| 1 | 511 | | | | 511 | 0 | 0 |
| 2 | 1978 | | | | 2489 | 0 | 87 |
| 3 | | J | 45 | 500 | 2882 | 87 | 104 |
| 4 | 2629 | | | | 5511 | 104 | 220 |
| 5 | 10000 | | | | 15511 | 220 | 1500 |

Adatlap száma: (két számot kell megadni, az első szám ennek a lapnak a sorszáma, a második szám az összes lapok száma.)

3. Merev szárnyú repülőgépek fel- és leszállási útvonalai

3. A repülőtér neve:

Repülőtér azonosító: Futópálya jelölése:

Felszállási útvonal:

3.1. A felszállási útvonal neve:

3.2. A felszállás iránya: Melyik startpontról indul:

Leszállási útvonal:

3.3. A leszállási útvonal neve:

3.4. A leszállás iránya: Siklószög, w [°]:

3.5. Határmagasság [m]:

3.6. Az útvonal leírása szakaszonként, a futópálya vonatkoztatási pontjától kezdve

| 1 | 2 | 3 | 4 | 5 | 6 | 7 | 8 |
|---------------|----------------------------|--------------|---------------------|-------------|---|------------------------------|-----------|
| Szakasz száma | Egyenes szakasz hossza [m] | Ívek adatai | | | σ ívhossz a futópálya P_v pontjától kezdve [m] | Szórás intervallum a szakasz | |
| | | J(obb) B(al) | középponti szög [°] | Ívsugár [m] | | elején [m] | végén [m] |
| 1 | 511 | | | | 511 | 0 | 0 |
| 2 | 1978 | | | | 2489 | 0 | 87 |
| 3 | | J | 90 | 500 | 3274 | 87 | 122 |
| 4 | 1500 | | | | 4774 | 122 | 187 |
| 5 | | J | 45 | 500 | 5167 | 187 | 205 |
| 6 | 344 | | | | 5511 | 205 | 220 |
| 7 | 10000 | | | | 15511 | 220 | 1500 |

Adatlap száma: (két számot kell megadni, az első szám ennek a lapnak a sorszáma, a második szám az összes lapok száma.)

3. Merev szárnyú repülőgépek fel- és leszállási útvonalai

3. A repülőtér neve:

Repülőtér azonosító:

Futópálya jelölése:

Felszállási útvonal:

3.1. A felszállási útvonal neve:

3.2. A felszállás iránya:

Melyik startpontról indul:

Leszállási útvonal:

3.3. A leszállási útvonal neve:

3.4. A leszállás iránya:

Siklószög, w [°]:

3.5. Határmagasság [m]:

3.6. Az útvonal leírása szakaszonként, a futópálya vonatkoztatási pontjától kezdve

| 1 | 2 | 3 | 4 | 5 | 6 | 7 | 8 |
|-----------------------|-------------------------------------|-----------------|-----------------------------|----------------|--|---------------------------------|--------------|
| Sza- kasz száma | Egyenes szakasz hossza [m] | Ívek adatai | | | σ ívhossz a futópálya P_V pontjától kezdve [m] | Szórás intervallum a szakasz | |
| | | J(obb) B(al) | közép- ponti szög [°] | Ívsugár [m] | | elején [m] | végén [m] |
| 1 | 511 | | | | 511 | 0 | 0 |
| 2 | 1978 | | | | 2489 | 0 | 87 |
| 3 | | J | 90 | 500 | 3274 | 87 | 122 |
| 4 | 1500 | | | | 4774 | 122 | 187 |
| 5 | | J | 90 | 500 | 5559 | 187 | 225 |
| 6 | 10000 | | | | 15559 | 225 | 1500 |

Adatlap száma: (két számot kell megadni, az első szám ennek a lapnak a sorszáma, a második szám az összes lapok száma.)

3. Merev szárnyú repülőgépek fel- és leszállási útvonalai

3. A repülőtér neve:

Repülőtér azonosító: Futópálya jelölése:

Felszállási útvonal:

3.1. A felszállási útvonal neve:

3.2. A felszállás iránya: Melyik startpontról indul:

Leszállási útvonal:

3.3. A leszállási útvonal neve:

3.4. A leszállás iránya: Siklószög, w [°]:

3.5. Határmagasság [m]:

3.6. Az útvonal leírása szakaszonként, a futópálya vonatkoztatási pontjától kezdve

| 1 | 2 | 3 | 4 | 5 | 6 | 7 | 8 |
|---------------|----------------------------|--------------|---------------------|-------------|---|------------------------------|-----------|
| Szakasz száma | Egyenes szakasz hossza [m] | Ívek adatai | | | σ ívhossz a futópálya P_v pontjától kezdve [m] | Szórás intervallum a szakasz | |
| | | J(obb) B(al) | középponti szög [°] | Ívsugár [m] | | elején [m] | végén [m] |
| 1 | 511 | | | | 511 | 0 | 0 |
| 2 | 1978 | | | | 2489 | 0 | 87 |
| 3 | | B | 90 | 500 | 3274 | 87 | 122 |
| 4 | 1500 | | | | 4774 | 122 | 188 |
| 5 | | B | 46 | 500 | 5175 | 188 | 205 |
| 6 | 336 | | | | 5511 | 205 | 220 |
| 7 | 10000 | | | | 15511 | 220 | 1500 |

Adatlap száma: (két számot kell megadni, az első szám ennek a lapnak a sorszáma, a második szám az összes lapok száma.)

3. Merev szárnyú repülőgépek fel- és leszállási útvonalai

3. A repülőtér neve:

Repülőtér azonosító: Futópálya jelölése:

Felszállási útvonal:

3.1. A felszállási útvonal neve:

3.2. A felszállás iránya: Melyik startpontról indul:

Leszállási útvonal:

3.3. A leszállási útvonal neve:

3.4. A leszállás iránya: Siklószőg, w [°]:

3.5. Határmagasság [m]:

3.6. Az útvonal leírása szakaszonként, a futópálya vonatkoztatási pontjától kezdve

| 1 | 2 | 3 | 4 | 5 | 6 | 7 | 8 |
|-----------------------|-------------------------------------|-----------------|-----------------------------|----------------|---|--|--------------|
| Sza- kasz száma | Egyenes szakasz hossza [m] | Ívek adatai | | | σ ívhossz a futópálya P _v pontjától kezdve [m] | Szórás intervallum a szakasz elején végén [m] [m] | |
| | | J(obb) B(al) | közép- ponti szög [°] | Ívsugár [m] | | elején [m] | végén [m] |
| 1 | 511 | | | | 511 | 0 | 0 |
| 2 | 1978 | | | | 2489 | 0 | 87 |
| 3 | | B | 46 | 500 | 2890 | 87 | 105 |
| 4 | 2621 | | | | 5511 | 105 | 220 |
| 5 | 10000 | | | | 15511 | 220 | 1500 |

Adatlap száma: (két számot kell megadni, az első szám ennek a lapnak a sorszáma, a második szám az összes lapok száma.)

3. Merev szárnyú repülőgépek fel- és leszállási útvonalai

3. A repülőtér neve:

Repülőtér azonosító: Futópálya jelölése:

Felszállási útvonal:

3.1. A felszállási útvonal neve:

3.2. A felszállás iránya: Melyik startpontról indul:

Leszállási útvonal:

3.3. A leszállási útvonal neve:

3.4. A leszállás iránya: Siklőszög, w [°]:

3.5. Határmagasság [m]:

3.6. Az útvonal leírása szakaszonként, a futópálya vonatkoztatási pontjától kezdve

| 1 | 2 | 3 | 4 | 5 | 6 | 7 | 8 |
|-----------------------|-------------------------------------|-----------------|-----------------------------|----------------|---|--|--------------|
| Sza- kasz száma | Egyenes szakasz hossza [m] | Ívek adatai | | | σ ívhossz a futópálya P _v pontjától kezdve [m] | Szórás intervallum a szakasz elején végén [m] [m] | |
| | | J(obb) B(al) | közép- ponti szög [°] | Ívsugár [m] | | elején [m] | végén [m] |
| 1 | 511 | | | | 511 | 0 | 0 |
| 2 | 5000 | | | | 5511 | 0 | 125 |
| 3 | 25000 | | | | 30511 | 125 | 1500 |

Adatlap száma: (két számot kell megadni, az első szám ennek a lapnak a sorszáma, a második szám az összes lapok száma.)

4. Merev szárnyú repülőgépek, vízszintes körözések útvonalai

4. A repülőtér neve: Matkópuszta Repülőtér

Repülőtér azonosító: Futópálya jelölése: „Fuves”

4.1. A körözési útvonal neve: Kk-13

4.2. A felszállás iránya [°]: 135,2 Melyik startpontról indul: 1

4.3. Az útvonal leírása a felszállástól kezdve a leszállás végéig, szakaszonként, a futópálya vonatkoztatási pontjából kiindulva

| 1 | 2 | 3 | 4 | 5 | 6 | 7 | 8 |
|-----------------------|-------------------------------------|-----------------|-----------------------------|----------------|---|--|-----|
| Sza- kasz száma | Egyenes szakasz hossza [m] | Ívek adatai | | | σ ívhossz a futópálya P _v pontjától kezdve [m] | Szórás intervallum a szakasz elején végén [m] [m] | |
| | | J(obb) B(al) | közép- ponti szög [°] | Ívsugár [m] | | | |
| 1 | 511 | | | | 511 | 0 | 0 |
| 2 | 478 | | | | 989 | 0 | 30 |
| 3 | | J | 90 | 200 | 1303 | 30 | 50 |
| 4 | 1100 | | | | 2403 | 50 | 120 |
| 5 | | J | 90 | 200 | 2717 | 120 | 140 |
| 6 | 1000 | | | | 3717 | 140 | 200 |
| 7 | 1000 | | | | 4717 | 200 | 140 |
| 8 | | J | 90 | 200 | 5031 | 140 | 120 |
| 9 | 1100 | | | | 6131 | 120 | 50 |
| 10 | | J | 90 | 200 | 6445 | 50 | 30 |
| 11 | 500 | | | | 6945 | 30 | 0 |
| 12 | 511 | | | | 7456 | 0 | 0 |

4.4. A körözés magassága [m]: 200

4.5. A leszállás iránya [°]: 135,2 Siklószög, w [°]: 6,8

Adatlap száma: (két számot kell megadni, az első szám ennek a lapnak a sorszáma, a második szám az összes lapok száma.) 27/63

4. Merev szárnyú repülőgépek, vízszintes körözések útvonalai

4. A repülőtér neve: Matkópuszta Repülőtér

Repülőtér azonosító: Futópálya jelölése: „Fuves”

4.1. A körözési útvonal neve: Kk-31

4.2. A felszállás iránya [°]: 315,2 Melyik startpontról indul: 1

4.3. Az útvonal leírása a felszállástól kezdve a leszállás végéig, szakaszonként, a futópálya vonatkoztatási pontjából kiindulva

| 1 | 2 | 3 | 4 | 5 | 6 | 7 | 8 |
|-----------------------|-------------------------------------|-----------------|-----------------------------|----------------|---|--|-----|
| Sza- kasz száma | Egyenes szakasz hossza [m] | Ívek adatai | | | σ ívhossz a futópálya P _v pontjától kezdve [m] | Szórás intervallum a szakasz elején végén [m] [m] | |
| | | J(obb) B(al) | közép- ponti szög [°] | Ívsugár [m] | | | |
| 1 | 511 | | | | 511 | 0 | 0 |
| 2 | 478 | | | | 989 | 0 | 30 |
| 3 | | B | 90 | 200 | 1303 | 30 | 50 |
| 4 | 1100 | | | | 2403 | 50 | 120 |
| 5 | | B | 90 | 200 | 2717 | 120 | 140 |
| 6 | 1000 | | | | 3717 | 140 | 200 |
| 7 | 1000 | | | | 4717 | 200 | 140 |
| 8 | | B | 90 | 200 | 5031 | 140 | 120 |
| 9 | 1100 | | | | 6131 | 120 | 50 |
| 10 | | B | 90 | 200 | 6445 | 50 | 30 |
| 11 | 500 | | | | 6945 | 30 | 0 |
| 12 | 511 | | | | 7456 | 0 | 0 |

4.4. A körözés magassága [m]: 200

4.5. A leszállás iránya [°]: 315,2 Siklószög, w [°]: 6,8

Adatlap száma: (két számot kell megadni, az első szám ennek a lapnak a sorszáma, a második szám az összes lapok száma.) 28/63

4. Merev szárnyú repülőgépek, vízszintes körözések útvonalai

4. A repülőtér neve:

Repülőtér azonosító: Futópálya jelölése:

4.1. A körözési útvonal neve:

4.2. A felszállás iránya [°]: Melyik startpontról indul:

4.3. Az útvonal leírása a felszállástól kezdve a leszállás végéig, szakaszonként, a futópálya vonatkoztatási pontjából kiindulva

| 1 | 2 | 3 | 4 | 5 | 6 | 7 | 8 |
|-----------------------|-------------------------------------|-----------------|-----------------------------|----------------|---|--|-----|
| Sza- kasz száma | Egyenes szakasz hossza [m] | Ívek adatai | | | σ ívhossz a futópálya P _v pontjától kezdve [m] | Szórás intervallum a szakasz elején végén [m] [m] | |
| | | J(obb) B(al) | közép- ponti szög [°] | Ívsugár [m] | | | |
| 1 | 511 | | | | 511 | 0 | 0 |
| 2 | 1978 | | | | 2489 | 0 | 110 |
| 3 | | J | 90 | 500 | 3274 | 110 | 150 |
| 4 | 1500 | | | | 4774 | 150 | 230 |
| 5 | | J | 90 | 500 | 5559 | 230 | 270 |
| 6 | 2500 | | | | 8059 | 270 | 400 |
| 7 | 2500 | | | | 10559 | 400 | 270 |
| 8 | | J | 90 | 500 | 11344 | 270 | 230 |
| 9 | 1500 | | | | 12844 | 230 | 150 |
| 10 | | J | 90 | 500 | 13629 | 150 | 110 |
| 11 | 2000 | | | | 15629 | 110 | 0 |
| 12 | 511 | | | | 16140 | 0 | 0 |

4.4. A körözés magassága [m]:

4.5. A leszállás iránya [°]: Siklószög, w [°]:

Adatlap száma: (két számot kell megadni, az első szám ennek a lapnak a sorszáma, a második szám az összes lapok száma.)

4. Merev szárnyú repülőgépek, vízszintes körözések útvonalai

4. A repülőtér neve:

Matkópuszta Repülőtér

Repülőtér azonosító:

Futópálya jelölése:

„Fuves”

4.1. A körözési útvonal neve:

Nk-31

4.2. A felszállás iránya [°]:

315,2

Melyik startpontról indul:

1

4.3. Az útvonal leírása a felszállástól kezdve a leszállás végéig, szakaszonként, a futópálya vonatkoztatási pontjából kiindulva

| 1 | 2 | 3 | 4 | 5 | 6 | 7 | 8 |
|-----------------------|-------------------------------------|-----------------|-----------------------------|----------------|---|--|-----|
| Sza- kasz száma | Egyenes szakasz hossza [m] | Ívek adatai | | | σ ívhossz a futópálya P _v pontjától kezdve [m] | Szórás intervallum a szakasz elején végén [m] [m] | |
| | | J(obb) B(al) | közép- ponti szög [°] | Ívsugár [m] | | | |
| 1 | 511 | | | | 511 | 0 | 0 |
| 2 | 1978 | | | | 2489 | 0 | 110 |
| 3 | | B | 90 | 500 | 3274 | 110 | 150 |
| 4 | 1500 | | | | 4774 | 150 | 230 |
| 5 | | B | 90 | 500 | 5559 | 230 | 270 |
| 6 | 2500 | | | | 8059 | 270 | 400 |
| 7 | 2500 | | | | 10559 | 400 | 270 |
| 8 | | B | 90 | 500 | 11344 | 270 | 230 |
| 9 | 1500 | | | | 12844 | 230 | 150 |
| 10 | | B | 90 | 500 | 13629 | 150 | 110 |
| 11 | 2000 | | | | 15629 | 110 | 0 |
| 12 | 511 | | | | 16140 | 0 | 0 |

4.4. A körözés magassága [m]:

400

4.5. A leszállás iránya [°]:

315,2

Siklószög, w [°]:

3,4

Adatlap száma: (két számot kell megadni, az első szám ennek a lapnak a sorszáma, a második szám az összes lapok száma.)

30/63

4. Merev szárnyú repülőgépek, vízszintes körözések útvonalai

4. A repülőtér neve:

Repülőtér azonosító: Futópálya jelölése:

4.1. A körözési útvonal neve:

4.2. A felszállás iránya [°]: Melyik startpontról indul:

4.3. Az útvonal leírása a felszállástól kezdve a leszállás végéig, szakaszonként, a futópálya vonatkoztatási pontjából kiindulva

| 1 | 2 | 3 | 4 | 5 | 6 | 7 | 8 |
|-----------------------|-------------------------------------|-----------------|-----------------------------|----------------|---|--|-----|
| Sza- kasz száma | Egyenes szakasz hossza [m] | Ívek adatai | | | σ ívhossz a futópálya P _v pontjától kezdve [m] | Szórás intervallum a szakasz elején végén [m] [m] | |
| | | J(obb) B(al) | közép- ponti szög [°] | Ívsugár [m] | | | |
| 1 | 366 | | | | 366 | 0 | 0 |
| 2 | | B | 38 | 300 | 565 | 0 | 10 |
| 3 | 500 | | | | 1065 | 10 | 40 |
| 4 | | J | 38 | 300 | 1264 | 40 | 50 |
| 5 | 1540 | | | | 2804 | 50 | 140 |
| 6 | | J | 90 | 300 | 3275 | 140 | 160 |
| 7 | 1725 | | | | 5000 | 160 | 250 |
| 8 | 413 | | | | 5413 | 250 | 280 |
| 9 | | J | 90 | 500 | 6198 | 280 | 300 |
| 10 | 5000 | | | | 11198 | 300 | 300 |
| 11 | | J | 90 | 500 | 11983 | 300 | 250 |
| 12 | 1500 | | | | 13483 | 250 | 160 |
| 13 | | J | 90 | 500 | 14268 | 160 | 120 |
| 14 | 2000 | | | | 16268 | 120 | 0 |
| 15 | 541 | | | | 16809 | 0 | 0 |

4.4. A körözés magassága [m]:

4.5. A leszállás iránya [°]: Siklószög, w [°]:

Adatlap száma: (két számot kell megadni, az első szám ennek a lapnak a sorszáma, a második szám az összes lapok száma.)

5. Helikopterek fel- és leszállási útvonalai

5. A repülőtér neve:

Repülőtér azonosító:

Futópálya jelölése:

Felszállási útvonal:

5.1. A felszállási útvonal neve:

5.2. A felszállás iránya:

Melyik startpontról indul:

Leszállási útvonal:

5.3. A leszállási útvonal neve:

5.4. A leszállás iránya:

Siklószög, w [°]:

5.5. Határmagasság [m]:

5.6. Az útvonal leírása szakaszonként, a futópálya vonatkoztatási pontjától kezdve

| 1 | 2 | 3 | 4 | 5 | 6 | 7 | 8 |
|-----------------------|-------------------------------------|-----------------|-----------------------------|----------------|--|---------------------------------|--------------|
| Sza- kasz száma | Egyenes szakasz hossza [m] | Ívek adatai | | | σ ívhossz a futópálya P_V pontjától kezdve [m] | Szórás intervallum a szakasz | |
| | | J(obb) B(al) | közép- ponti szög [°] | Ívsugár [m] | | elején [m] | végén [m] |
| 1 | 5000 | | | | 5000 | 0 | 125 |
| 2 | 25000 | | | | 30000 | 125 | 1500 |

Adatlap száma: (két számot kell megadni, az első szám ennek a lapnak a sorszáma, a második szám az összes lapok száma.)

6. Mértékadó repülési műveletszámok meghatározása kisrepülőtér esetén

6. A repülőtér neve:

Repülőtér azonosító:

6.1. Bázis év: Tervezési év:

6.2. A legnagyobb zajterhelést eredményező hónap összes műveletszáma:

| Merev szárnyú repülőgépek | Tervezési évben |
|---------------------------|-----------------|
| Napköz (6.00 - 18.00 óra) | 7122 |
| Este (18.00 - 22.00 óra) | 688 |
| Éjjel (22.00 - 6.00 óra) | 0 |
| Merev szárnyúak összesen: | 7810 |
| Helikopterek | Tervezési évben |
| Napköz (6.00 - 18.00 óra) | 50 |
| Este (18.00 - 22.00 óra) | 6 |
| Éjjel (22.00 - 6.00 óra) | 0 |
| Helikopterek összesen: | 56 |

Adatlap száma: (két számot kell megadni, az első szám ennek a lapnak a sorszáma, a második szám az összes lapok száma.)

6. Mértékadó repülési műveletszámok meghatározása kisrepülőterek esetén

(folytatás az előző oldalról)

6.3. Mértékadó repülési műveletszámok felosztása repülőgép kategóriánként.

A repülőgépek kategóriába sorolását és az egyes kategóriák jelölését a Számítási Irányelv 3.1. fejezete tartalmazza.

| Repülőgép kategória | Tervezési évben | |
|-----------------------------|-------------------------|---------------------|
| | Összes műveletszám: | |
| | Napköz (06 - 18 óra) | Este (18-22 óra) |
| PROP 1 A | 2308 | 212 |
| PROP 1 B | 3108 | 252 |
| PROP 2 | 26 | 16 |
| UL 1 | 840 | 104 |
| UL 2 | 840 | 104 |
| Merev szárnyú összesen: | 7122 | 688 |
| H 1 Helikopter összesen: | 50 | 6 |

7. Merev szárnyú repülőgépek felszállási műveleteinek felosztása repülési útvonalanként, kisrepülőterek esetén

7. Repülőtér azonosító: Futópálya jelölése: „**Fuves**”

7.1. A felszállási útvonal neve:

| Repülőgép kategória | Tervezési évben | |
|----------------------------|-------------------------|---------------------|
| | Összes műveletszám: | |
| | Napköz (06 – 18 óra) | Este (18-22 óra) |
| PROP 1 A | | |
| PROP 1 B | | |
| PROP 2 | | |
| UL 1 | 34 | 6 |
| UL 2 | 34 | 6 |
| Merev szárnyú összesen: | 68 | 12 |

Adatlap száma: (két számot kell megadni, az első szám ennek a lapnak a sorszám, a második szám az összes lapok száma.)

34/63

7. Merev szárnyú repülőgépek felszállási műveleteinek felosztása repülési útvonalanként, kisrepülőterek esetén

7. Repülőtér azonosító: Futópálya jelölése: „Fuves”

7.1. A felszállási útvonal neve:

| Repülőgép kategória | Tervezési évben | |
|----------------------------|-------------------------|---------------------|
| | Összes műveletszám: | |
| | Napköz (06 – 18 óra) | Este (18-22 óra) |
| PROP 1 A | | |
| PROP 1 B | | |
| PROP 2 | | |
| UL 1 | 47 | 8 |
| UL 2 | 47 | 8 |
| Merev szárnyú összesen: | 94 | 16 |

Adatlap száma: (két számot kell megadni, az első szám ennek a lapnak a sorszáma, a második szám az összes lapok száma.)

35/63

7. Merev szárnyú repülőgépek felszállási műveleteinek felosztása repülési útvonalanként, kisrepülőterek esetén

7. Repülőtér azonosító:

Futópálya jelölése:

„Fuves”

7.1. A felszállási útvonal neve:

Fu3

| Repülőgép kategória | Tervezési évben | |
|----------------------------|-------------------------|---------------------|
| | Összes műveletszám: | |
| | Napköz (06 – 18 óra) | Este (18-22 óra) |
| PROP 1 A | | |
| PROP 1 B | | |
| PROP 2 | | |
| UL 1 | 34 | 6 |
| UL 2 | 34 | 6 |
| Merev szárnyú összesen: | 68 | 12 |

Adatlap száma: (két számot kell megadni, az első szám ennek a lapnak a sorszáma, a második szám az összes lapok száma.)

36/63

7. Merev szárnyú repülőgépek felszállási műveleteinek felosztása repülési útvonalanként, kisrepülőterek esetén

7. Repülőtér azonosító:

Futópálya jelölése:

„Fuves”

7.1. A felszállási útvonal neve:

Fu4

| Repülőgép kategória | Tervezési évben | |
|----------------------------|-------------------------|---------------------|
| | Összes műveletszám: | |
| | Napköz (06 – 18 óra) | Este (18-22 óra) |
| PROP 1 A | | |
| PROP 1 B | | |
| PROP 2 | | |
| UL 1 | 35 | 6 |
| UL 2 | 35 | 6 |
| Merev szárnyú összesen: | 70 | 12 |

Adatlap száma: (két számot kell megadni, az első szám ennek a lapnak a sorszáma, a második szám az összes lapok száma.)

37/63

7. Merev szárnyú repülőgépek felszállási műveleteinek felosztása repülési útvonalanként, kisrepülőterek esetén

7. Repülőtér azonosító:

Futópálya jelölése:

„Fuves”

7.1. A felszállási útvonal neve:

Fu5

| Repülőgép kategória | Tervezési évben | |
|----------------------------|-------------------------|---------------------|
| | Összes műveletszám: | |
| | Napköz (06 – 18 óra) | Este (18-22 óra) |
| PROP 1 A | | |
| PROP 1 B | | |
| PROP 2 | | |
| UL 1 | 47 | 8 |
| UL 2 | 47 | 8 |
| Merev szárnyú összesen: | 94 | 16 |

Adatlap száma: (két számot kell megadni, az első szám ennek a lapnak a sorszáma, a második szám az összes lapok száma.)

38/63

7. Merev szárnyú repülőgépek felszállási műveleteinek felosztása repülési útvonalanként, kisrepülőterek esetén

7. Repülőtér azonosító:

Futópálya jelölése:

„Fuves”

7.1. A felszállási útvonal neve:

Fu6

| Repülőgép kategória | Tervezési évben | |
|----------------------------|-------------------------|---------------------|
| | Összes műveletszám: | |
| | Napköz (06 – 18 óra) | Este (18-22 óra) |
| PROP 1 A | | |
| PROP 1 B | | |
| PROP 2 | | |
| UL 1 | 35 | 6 |
| UL 2 | 35 | 6 |
| Merev szárnyú összesen: | 70 | 12 |

Adatlap száma: (két számot kell megadni, az első szám ennek a lapnak a sorszáma, a második szám az összes lapok száma.)

39/63

7. Merev szárnyú repülőgépek felszállási műveleteinek felosztása repülési útvonalanként, kisrepülőterek esetén

7. Repülőtér azonosító:

Futópálya jelölése:

„Fuves”

7.1. A felszállási útvonal neve:

Fp1

| Repülőgép kategória | Tervezési évben | |
|----------------------------|-------------------------|---------------------|
| | Összes műveletszám: | |
| | Napköz (06 – 18 óra) | Este (18-22 óra) |
| PROP 1 A | 114 | 12 |
| PROP 1 B | 114 | 12 |
| PROP 2 | 1 | 1 |
| UL 1 | | |
| UL 2 | | |
| Merev szárnyú összesen: | 229 | 25 |

Adatlap száma: (két számot kell megadni, az első szám ennek a lapnak a sorszáma, a második szám az összes lapok száma.)

40/63

7. Merev szárnyú repülőgépek felszállási műveleteinek felosztása repülési útvonalanként, kisrepülőterek esetén

7. Repülőtér azonosító:

Futópálya jelölése:

„Fuves”

7.1. A felszállási útvonal neve:

Fp2

| Repülőgép kategória | Tervezési évben | |
|----------------------------|-------------------------|---------------------|
| | Összes műveletszám: | |
| | Napköz (06 – 18 óra) | Este (18-22 óra) |
| PROP 1 A | 154 | 14 |
| PROP 1 B | 154 | 14 |
| PROP 2 | 2 | 1 |
| UL 1 | | |
| UL 2 | | |
| Merev szárnyú összesen: | 310 | 29 |

Adatlap száma: (két számot kell megadni, az első szám ennek a lapnak a sorszáma, a második szám az összes lapok száma.)

41/63

7. Merev szárnyú repülőgépek felszállási műveleteinek felosztása repülési útvonalanként, kisrepülőterek esetén

7. Repülőtér azonosító:

Futópálya jelölése:

„Fuves”

7.1. A felszállási útvonal neve:

Fp3

| Repülőgép kategória | Tervezési évben | |
|----------------------------|-------------------------|---------------------|
| | Összes műveletszám: | |
| | Napköz (06 – 18 óra) | Este (18-22 óra) |
| PROP 1 A | 114 | 12 |
| PROP 1 B | 114 | 12 |
| PROP 2 | 1 | 1 |
| UL 1 | | |
| UL 2 | | |
| Merev szárnyú összesen: | 229 | 25 |

Adatlap száma: (két számot kell megadni, az első szám ennek a lapnak a sorszáma, a második szám az összes lapok száma.)

42/63

7. Merev szárnyú repülőgépek felszállási műveleteinek felosztása repülési útvonalanként, kisrepülőterek esetén

7. Repülőtér azonosító:

Futópálya jelölése:

„Fuves”

7.1. A felszállási útvonal neve:

Fp4

| Repülőgép kategória | Tervezési évben | |
|----------------------------|-------------------------|---------------------|
| | Összes műveletszám: | |
| | Napköz (06 – 18 óra) | Este (18-22 óra) |
| PROP 1 A | 114 | 12 |
| PROP 1 B | 114 | 12 |
| PROP 2 | 1 | 1 |
| UL 1 | | |
| UL 2 | | |
| Merev szárnyú összesen: | 229 | 25 |

Adatlap száma: (két számot kell megadni, az első szám ennek a lapnak a sorszáma, a második szám az összes lapok száma.)

43/63

7. Merev szárnyú repülőgépek felszállási műveleteinek felosztása repülési útvonalanként, kisrepülőterek esetén

7. Repülőtér azonosító:

Futópálya jelölése:

„Fuves”

7.1. A felszállási útvonal neve:

Fp5

| Repülőgép kategória | Tervezési évben | |
|----------------------------|-------------------------|---------------------|
| | Összes műveletszám: | |
| | Napköz (06 – 18 óra) | Este (18-22 óra) |
| PROP 1 A | 154 | 14 |
| PROP 1 B | 154 | 14 |
| PROP 2 | 2 | 1 |
| UL 1 | | |
| UL 2 | | |
| Merev szárnyú összesen: | 310 | 29 |

Adatlap száma: (két számot kell megadni, az első szám ennek a lapnak a sorszáma, a második szám az összes lapok száma.)

44/63

7. Merev szárnyú repülőgépek felszállási műveleteinek felosztása repülési útvonalanként, kisrepülőterek esetén

7. Repülőtér azonosító:

Futópálya jelölése:

„Fuves”

7.1. A felszállási útvonal neve:

Fp6

| Repülőgép kategória | Tervezési évben | |
|----------------------------|-------------------------|---------------------|
| | Összes műveletszám: | |
| | Napköz (06 – 18 óra) | Este (18-22 óra) |
| PROP 1 A | 114 | 12 |
| PROP 1 B | 114 | 12 |
| PROP 2 | 1 | 1 |
| UL 1 | | |
| UL 2 | | |
| Merev szárnyú összesen: | 229 | 25 |

Adatlap száma: (két számot kell megadni, az első szám ennek a lapnak a sorszáma, a második szám az összes lapok száma.)

45/63

8. Merev szárnyú repülőgépek leszállási műveleteinek felosztása repülési útvonalanként, kisrepülőterek esetén

8. Repülőtér azonosító:

Futópálya jelölése:

„Fuves”

8.1. A leszállási útvonal neve:

Lu1

| Repülőgép kategória | Tervezési évben | |
|----------------------------|-------------------------|---------------------|
| | Összes műveletszám: | |
| | Napköz (06 – 18 óra) | Este (18-22 óra) |
| PROP 1 A | | |
| PROP 1 B | | |
| PROP 2 | | |
| UL 1 | 34 | 6 |
| UL 2 | 34 | 6 |
| Merev szárnyú összesen: | 68 | 12 |

Adatlap száma: (két számot kell megadni, az első szám ennek a lapnak a sorszáma, a második szám az összes lapok száma.)

46/63

8. Merev szárnyú repülőgépek leszállási műveleteinek felosztása repülési útvonalanként, kisrepülőterek esetén

8. Repülőtér azonosító:

Futópálya jelölése:

„Fuves”

8.1. A leszállási útvonal neve:

Lu2

| Repülőgép kategória | Tervezési évben | |
|----------------------------|-------------------------|---------------------|
| | Összes műveletszám: | |
| | Napköz (06 – 18 óra) | Este (18-22 óra) |
| PROP 1 A | | |
| PROP 1 B | | |
| PROP 2 | | |
| UL 1 | 47 | 8 |
| UL 2 | 47 | 8 |
| Merev szárnyú összesen: | 94 | 16 |

Adatlap száma: (két számot kell megadni, az első szám ennek a lapnak a sorszáma, a második szám az összes lapok száma.)

47/63

8. Merev szárnyú repülőgépek leszállási műveleteinek felosztása repülési útvonalanként, kisrepülőterek esetén

8. Repülőtér azonosító:

Futópálya jelölése:

„Fuves”

8.1. A leszállási útvonal neve:

Lu3

| Repülőgép kategória | Tervezési évben | |
|----------------------------|-------------------------|---------------------|
| | Összes műveletszám: | |
| | Napköz (06 - 18 óra) | Este (18-22 óra) |
| PROP 1 A | | |
| PROP 1 B | | |
| PROP 2 | | |
| UL 1 | 34 | 6 |
| UL 2 | 34 | 6 |
| Merev szárnyú összesen: | 68 | 12 |

Adatlap száma: (két számot kell megadni, az első szám ennek a lapnak a sorszáma, a második szám az összes lapok száma.)

48/63

8. Merev szárnyú repülőgépek leszállási műveleteinek felosztása repülési útvonalanként, kisrepülőterek esetén

8. Repülőtér azonosító:

Futópálya jelölése:

„Fuves”

8.1. A leszállási útvonal neve:

Lu4

| Repülőgép kategória | Tervezési évben | |
|----------------------------|-------------------------|---------------------|
| | Összes műveletszám: | |
| | Napköz (06 – 18 óra) | Este (18-22 óra) |
| PROP 1 A | | |
| PROP 1 B | | |
| PROP 2 | | |
| UL 1 | 35 | 6 |
| UL 2 | 35 | 6 |
| Merev szárnyú összesen: | 70 | 12 |

Adatlap száma: (két számot kell megadni, az első szám ennek a lapnak a sorszáma, a második szám az összes lapok száma.)

49/63

8. Merev szárnyú repülőgépek leszállási műveleteinek felosztása repülési útvonalanként, kisrepülőterek esetén

8. Repülőtér azonosító:

Futópálya jelölése:

„Fuves”

8.1. A leszállási útvonal neve:

Lu5

| Repülőgép kategória | Tervezési évben | |
|----------------------------|-------------------------|---------------------|
| | Összes műveletszám: | |
| | Napköz (06 – 18 óra) | Este (18-22 óra) |
| PROP 1 A | | |
| PROP 1 B | | |
| PROP 2 | | |
| UL 1 | 47 | 8 |
| UL 2 | 47 | 8 |
| Merev szárnyú összesen: | 94 | 16 |

Adatlap száma: (két számot kell megadni, az első szám ennek a lapnak a sorszáma, a második szám az összes lapok száma.)

50/63.

8. Merev szárnyú repülőgépek leszállási műveleteinek felosztása repülési útvonalanként, kisrepülőterek esetén

8. Repülőtér azonosító:

Futópálya jelölése:

„Fuves”

8.1. A leszállási útvonal neve:

Lu6

| Repülőgép kategória | Tervezési évben | |
|----------------------------|-------------------------|---------------------|
| | Összes műveletszám: | |
| | Napköz (06 – 18 óra) | Este (18-22 óra) |
| PROP 1 A | | |
| PROP 1 B | | |
| PROP 2 | | |
| UL 1 | 35 | 6 |
| UL 2 | 35 | 6 |
| Merev szárnyú összesen: | 70 | 12 |

Adatlap száma: (két számot kell megadni, az első szám ennek a lapnak a sorszáma, a második szám az összes lapok száma.)

51/63

8. Merev szárnyú repülőgépek leszállási műveleteinek felosztása repülési útvonalanként, kisrepülőterek esetén

8. Repülőtér azonosító:

Futópálya jelölése:

„Fuves”

8.1. A leszállási útvonal neve:

Lp1

| Repülőgép kategória | Tervezési évben | |
|----------------------------|-------------------------|---------------------|
| | Összes műveletszám: | |
| | Napköz (06 – 18 óra) | Este (18-22 óra) |
| PROP 1 A | 114 | 12 |
| PROP 1 B | 114 | 12 |
| PROP 2 | 1 | 1 |
| UL 1 | | |
| UL 2 | | |
| Merev szárnyú összesen: | 229 | 25 |

Adatlap száma: (két számot kell megadni, az első szám ennek a lapnak a sorszáma, a második szám az összes lapok száma.)

52/63

8. Merev szárnyú repülőgépek leszállási műveleteinek felosztása repülési útvonalanként, kisrepülőterek esetén

8. Repülőtér azonosító:

Futópálya jelölése:

„Fuves”

8.1. A leszállási útvonal neve:

Lp2

| Repülőgép kategória | Tervezési évben | |
|----------------------------|-------------------------|---------------------|
| | Összes műveletszám: | |
| | Napköz (06 – 18 óra) | Este (18-22 óra) |
| PROP 1 A | 154 | 14 |
| PROP 1 B | 154 | 14 |
| PROP 2 | 2 | 1 |
| UL 1 | | |
| UL 2 | | |
| Merev szárnyú összesen: | 310 | 29 |

Adatlap száma: (két számot kell megadni, az első szám ennek a lapnak a sorszáma, a második szám az összes lapok száma.)

53/63

8. Merev szárnyú repülőgépek leszállási műveleteinek felosztása repülési útvonalanként, kisrepülőterek esetén

8. Repülőtér azonosító:

Futópálya jelölése:

„Fuves”

8.1. A leszállási útvonal neve:

Lp3

| Repülőgép kategória | Tervezési évben | |
|----------------------------|-------------------------|---------------------|
| | Összes műveletszám: | |
| | Napköz (06 – 18 óra) | Este (18-22 óra) |
| PROP 1 A | 114 | 12 |
| PROP 1 B | 114 | 12 |
| PROP 2 | 1 | 1 |
| UL 1 | | |
| UL 2 | | |
| Merev szárnyú összesen: | 229 | 25 |

Adatlap száma: (két számot kell megadni, az első szám ennek a lapnak a sorszáma, a második szám az összes lapok száma.)

54/63

8. Merev szárnyú repülőgépek leszállási műveleteinek felosztása repülési útvonalanként, kisrepülőterek esetén

8. Repülőtér azonosító:

Futópálya jelölése:

„Fuves”

8.1. A leszállási útvonal neve:

Lp4

| Repülőgép kategória | Tervezési évben | |
|----------------------------|-------------------------|---------------------|
| | Összes műveletszám: | |
| | Napköz (06 – 18 óra) | Este (18-22 óra) |
| PROP 1 A | 114 | 12 |
| PROP 1 B | 114 | 12 |
| PROP 2 | 1 | 1 |
| UL 1 | | |
| UL 2 | | |
| Merev szárnyú összesen: | 229 | 25 |

Adatlap száma: (két számot kell megadni, az első szám ennek a lapnak a sorszáma, a második szám az összes lapok száma.)

55/63

8. Merev szárnyú repülőgépek leszállási műveleteinek felosztása repülési útvonalanként, kisrepülőterek esetén

8. Repülőtér azonosító:

Futópálya jelölése:

„Fuves”

8.1. A leszállási útvonal neve:

Lp5

| Repülőgép kategória | Tervezési évben | |
|----------------------------|-------------------------|---------------------|
| | Összes műveletszám: | |
| | Napköz (06 – 18 óra) | Este (18-22 óra) |
| PROP 1 A | 154 | 14 |
| PROP 1 B | 154 | 14 |
| PROP 2 | 2 | 1 |
| UL 1 | | |
| UL 2 | | |
| Merev szárnyú összesen: | 310 | 29 |

Adatlap száma: (két számot kell megadni, az első szám ennek a lapnak a sorszáma, a második szám az összes lapok száma.)

56/63

8. Merev szárnyú repülőgépek leszállási műveleteinek felosztása repülési útvonalanként, kisrepülőterek esetén

8. Repülőtér azonosító:

Futópálya jelölése:

„Fuves”

8.1. A leszállási útvonal neve:

Lp6

| Repülőgép kategória | Tervezési évben | |
|----------------------------|-------------------------|---------------------|
| | Összes műveletszám: | |
| | Napköz (06 – 18 óra) | Este (18-22 óra) |
| PROP 1 A | 114 | 12 |
| PROP 1 B | 114 | 12 |
| PROP 2 | 1 | 1 |
| UL 1 | | |
| UL 2 | | |
| Merev szárnyú összesen: | 229 | 25 |

Adatlap száma: (két számot kell megadni, az első szám ennek a lapnak a sorszáma, a második szám az összes lapok száma.)

57/63

9. Merev szárnyú repülőgépek vízszintes körözési műveleteinek felosztása útvonalanként, kisrepülőterek esetén

9. Repülőtér azonosító:

Futópálya jelölése:

„Fuves”

9.1. A körözési útvonal neve:

Kk13

| | Tervezési évben | |
|-------------------------|-------------------------|---------------------|
| Repülőgép kategória | Összes műveletszám: | |
| | Napköz (06 – 18 óra) | Este (18-22 óra) |
| PROP 1 A | | |
| PROP 1 B | | |
| PROP 2 | | |
| UL 1 | 188 | 12 |
| UL 2 | 188 | 12 |
| Merev szárnyú összesen: | 376 | 24 |

Adatlap száma: (két számot kell megadni, az első szám ennek a lapnak a sorszám, a második szám az összes lapok száma.)

58/63

9. Merev szárnyú repülőgépek vízszintes körözési műveleteinek felosztása útvonalanként, kisrepülőterek esetén

9. Repülőtér azonosító:

Futópálya jelölése:

„Fuves”

9.1. A körözési útvonal neve:

Kk31

| Repülőgép kategória | Tervezési évben | |
|-------------------------|-------------------------|---------------------|
| | Összes műveletszám: | |
| | Napköz (06 – 18 óra) | Este (18-22 óra) |
| PROP 1 A | | |
| PROP 1 B | | |
| PROP 2 | | |
| UL 1 | 188 | 12 |
| UL 2 | 188 | 12 |
| Merev szárnyú összesen: | 376 | 24 |

Adatlap száma: (két számot kell megadni, az első szám ennek a lapnak a sorszáma, a második szám az összes lapok száma.)

59/63

9. Merev szárnyú repülőgépek vízszintes körözési műveleteinek felosztása útvonalanként, kisrepülőterek esetén

9. Repülőtér azonosító:

Futópálya jelölése:

„Fuves”

9.1. A körözési útvonal neve:

Nk13

| Repülőgép kategória | Tervezési évben | |
|----------------------------|-------------------------|---------------------|
| | Összes műveletszám: | |
| | Napköz (06 – 18 óra) | Este (18-22 óra) |
| PROP 1 A | 390 | 30 |
| PROP 1 B | 390 | 30 |
| PROP 2 | 5 | 2 |
| UL 1 | | |
| UL 2 | | |
| Merev szárnyú összesen: | 785 | 62 |

Adatlap száma: (két számot kell megadni, az első szám ennek a lapnak a sorszáma, a második szám az összes lapok száma.)

60/63

9. Merev szárnyú repülőgépek vízszintes körözési műveleteinek felosztása útvonalanként, kisrepülőterek esetén

9. Repülőtér azonosító:

Futópálya jelölése:

„Fuves”

9.1. A körözési útvonal neve:

Nk31

| Repülőgép kategória | Tervezési évben | |
|----------------------------|-------------------------|---------------------|
| | Összes műveletszám: | |
| | Napköz (06 – 18 óra) | Este (18-22 óra) |
| PROP 1 A | 390 | 30 |
| PROP 1 B | 390 | 30 |
| PROP 2 | 5 | 2 |
| UL 1 | | |
| UL 2 | | |
| Merev szárnyú összesen: | 785 | 62 |

Adatlap száma: (két számot kell megadni, az első szám ennek a lapnak a sorszáma, a második szám az összes lapok száma.)

61/63

9. Merev szárnyú repülőgépek vízszintes körözési műveleteinek felosztása útvonalanként, kisrepülőterek esetén

9. Repülőtér azonosító:

Futópálya jelölése:

„Fuves”

9.1. A körözési útvonal neve:

Mk

| Repülőgép kategória | Tervezési évben | |
|----------------------------|-------------------------|---------------------|
| | Összes műveletszám: | |
| | Napköz (06 - 18 óra) | Este (18-22 óra) |
| PROP 1 A | | |
| PROP 1 B | 800 | 40 |
| PROP 2 | | |
| UL 1 | | |
| UL 2 | | |
| Merev szárnyú összesen: | 800 | 40 |

Adatlap száma: (két számot kell megadni, az első szám ennek a lapnak a sorszám, a második szám az összes lapok száma.)

62/63

10. Helikopterek repülési műveleteinek felosztása repülési útvonalanként, kisrepülőterek esetén

10. Repülőtér azonosító:

Leszállóhely jelölése:

„Fuves”

10.1. Felszállási útvonal:

A felszállási útvonal neve:

Hkop

| Helikopter kategória | Tervezési évben | |
|----------------------|-------------------------|-----------------------|
| | Összes műveletszám: | |
| | Napköz (06 – 18 óra) | Este (18 – 22 óra) |
| H1 | 25 | 3 |

10.2. Leszállási útvonal:

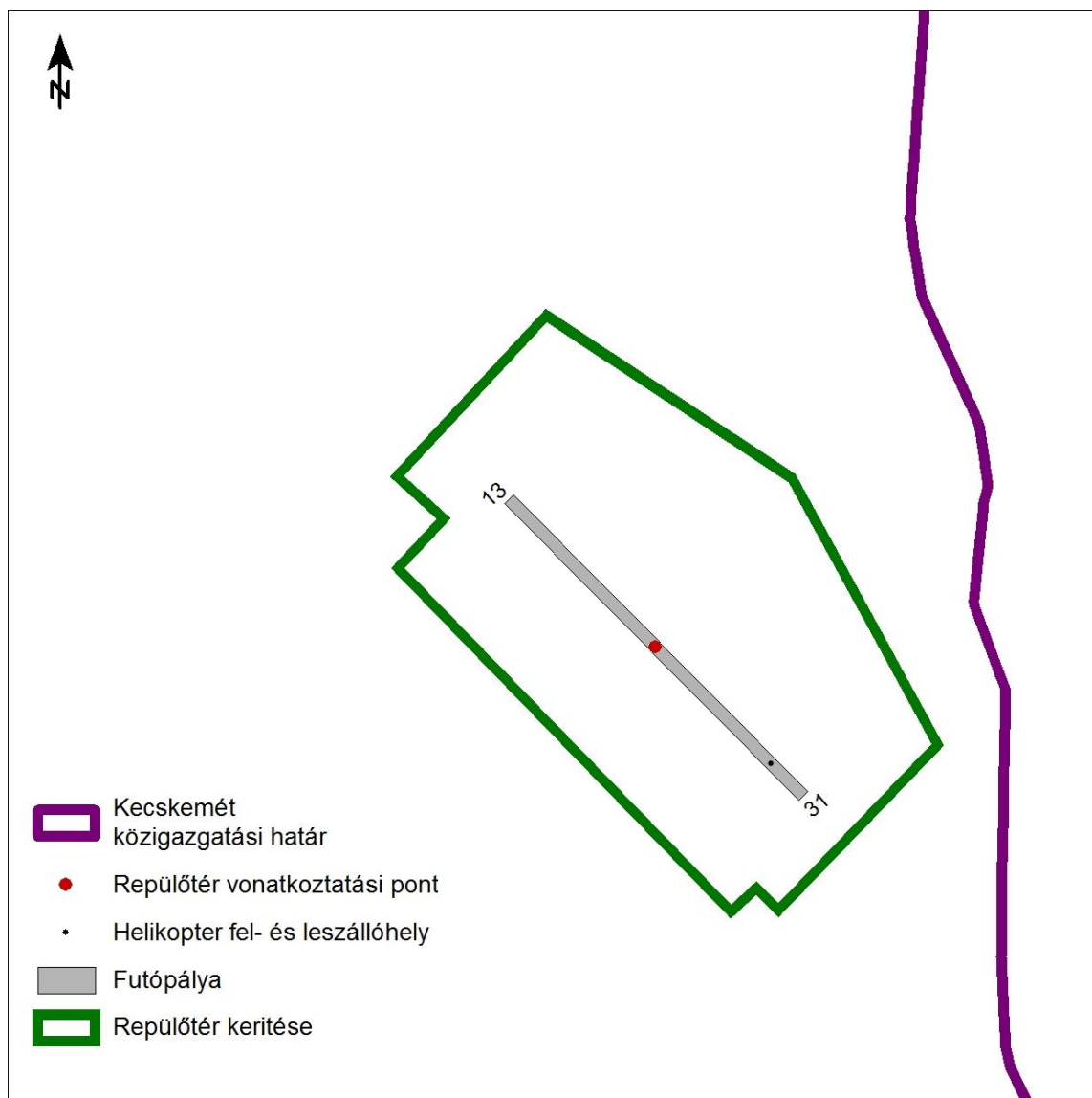
A leszállási útvonal neve:

Hkop

| Helikopter kategória | Tervezési évben | |
|----------------------|-------------------------|-----------------------|
| | Összes műveletszám: | |
| | Napköz (06 – 18 óra) | Este (18 – 22 óra) |
| H1 | 25 | 3 |

Adatlap száma: (két számot kell megadni, az első szám ennek a lapnak a sorszáma, a második szám az összes lapok száma.)

63/63



7. ábra A Matkópusztai repülőtér elhelyezkedése

5. Melléklet – Kecskemét IPPC-köteles üzemének adatai

1. ÜZEMI LÉTESÍTMÉNY

| | |
|----------------------------------|--|
| Megnevezés és cím | Kecskeméti Regionális Hulladéklerakó Közszolgáltató Kft. 6000 Kecskemét-Kisfái (hrs.: 0737/12) |
| Tevékenység ismertetése | A települési hulladékok lerakása, tömörítése folyamatos takarással. A lerakóban keletkező depóniagáz kezelése, hasznosítása. |
| Technológia ismertetése | A településről beszállított hulladékot lerakással ártalmatlanítják. A hulladékot rendszeresen tömörítik és takarítják. A depóniákból elszívott depóniagázzal üzemeltetett gázmotorok generátora elektromos áramot állít elő, amit az ország elektromos hálózatába táplálnak. |
| Üzemviteli adatok | 600 - 1800 |
| Zajforrások megnevezése | TANA kompaktor Válogatócsarnok Depóniagázt hasznosító gázmotorok Beszállítást végző gépjárművek |
| Számítási eredmények ismertetése | 25/2004. (XII. 20.) KvVM 6. melléklet 4. pontja szerint EOVX: 172425,1 EOVY: 705203,1 $L_{WA} = 97,4$ dB (napközben) |

2. ÜZEMI LÉTESÍTMÉNY

| | |
|----------------------------------|---|
| Megnevezés és cím | Kecskeméti Termostar Hőszolgáltató Kft. Széchenyi városi fűtőmű 6000 Kecskemét, Akadémia krt. 4. |
| Tevékenység ismertetése | Távhő szolgáltatáshoz szükséges energia előállítása |
| Technológia ismertetése | Hőenergia termelése, elosztása, értékesítése, fűtési- és használati melegvíz-szolgáltatás, villamos energia termelés és elosztás, valamint hőtermelő, hőelosztó és hőfelhasználó berendezések létesítése, fenntartása, javítása és üzemelése. |
| Üzemviteli adatok | Folyamatos |
| Zajforrások megnevezése | I. kazánház: 6 db HLF-7/12 típusú forróvíz kazán, melyből átlagosan kettő üzemel II. kazánház: 1 db KVG-20 típusú forróvíz kazán (tartalék) 3 db gázmotor (típus: JMS-612) Anyagmozgatás (15 db szgk és 4 tgc) |
| Számítási eredmények ismertetése | 25/2004. (XII. 20.) KvVM 6. melléklet 4. pontja szerint EOVX: 174928,1 EOVY: 698233,8 $L_{WA} = 93,2$ dB |

3. ÜZEMI LÉTESÍTMÉNY

| | |
|----------------------------------|--|
| Megnevezés és cím | Gallfood Pulykafeldolgozó és Értékesítő Kft. 6000 Kecskemét, Ceglédi út 11. |
| Tevékenység ismertetése | Baromfihús feldolgozás |
| Technológia ismertetése | A baromfifeldolgozóban a különböző termelőhelyekről érkező pulykák vágása és nyersárúként való feldolgozása történik. A továbbfeldolgozó üzemben az előzőleg előállított húsárú egy részének további feldolgozása történik. A késztermékeket hűtik és raktározzák. Az alapanyag be- és a késztermék kiszállítása. |
| Üzemviteli adatok | Folyamatos |
| Zajforrások megnevezése | <p>Hűtőgépház (folyamatos):</p> <ul style="list-style-type: none"> • kompresszorok, • minusol telep, • kondenzátor telep (folytonos). <p>Szennyvíztisztító (csak napközben):</p> <ul style="list-style-type: none"> • szivattyúk • ventilátorok. <p>Feldolgozó (csak nappal):</p> <ul style="list-style-type: none"> • szellőző rendszer • feldolgozás és csomagolás. <p>Függesztő szellőző rendszere (csak nappal).</p> <p>Tovább-feldolgozó (csak nappal):</p> <ul style="list-style-type: none"> • kompresszorház • hűtőegység • ventilátorok. <p>Rekeszmosó ventilátorok (csak nappal).</p> <p>Anyagmozgatás (targonca, tggk) (csak nappal).</p> |
| Számítási eredmények ismertetése | <p>25/2004. (XII. 20.) KvVM 6. melléklet 4. pontja szerint</p> <p>EOVX: 175235,5 EOVY: 699574,0 LWA = 95,2 dB (nappal)</p> <p>EOVX: 175142,4 EOVY: 699543,2 L_{WA} = 89,3 dB (éjjel)</p> |

4. ÜZEMI LÉTESÍTMÉNY

| | |
|----------------------------------|--|
| Megnevezés és cím | Bosal Hungary Termelő, Szolgáltató és Kereskedelmi Kft. 6000 Kecskemét, Kadafalva-Heliport, hrsz. 11751/43. |
| Tevékenység ismertetése | Gépjárműalkatrész gyártás |
| Technológia ismertetése | Gépjárműalkatrész gyártás, fémmegmunkálás és fém-felületkezelés: <ul style="list-style-type: none"> • Darabolás • Forgácsolás • Préselés és hajlítás • Hegesztés • Lézervágás • Ragasztás. • Felületkezelés: <ul style="list-style-type: none"> - Fémek kémiai felületi kezelése KTL technológiával (munkadarabok előkészítése, kataforetikus festése, festék beégetése a munkadarabra) - II. Fémek felületi kezelése porfestéssel (munkadarabok előkészítése, porszórással történő festése, festék beégetése a munkadarabra) Csomagolás és raktározás |
| Üzemviteli adatok | Folyamatos |
| Zajforrások megnevezése | A gyártási, megmunkálási és kezelési tevékenység valamennyi technológiai berendezése csarnokon belül helyezkedik el. A gyártócsarnok szellőzőrendszerének és technológiai elszívások ventilátorai és anyagmozgatás szabad térben találhatóak. Klímaberendezések kültéri egységei Anyagmozgatás (csak nappal). |
| Számítási eredmények ismertetése | 25/2004. (XII. 20.) KvVM 6. melléklet 4. pontja szerint EOVX: 170976,7 EOVY: 693119,6 $L_{WA} = 95,9$ dB (nappal) EOVX: 170785,0 EOVY: 693850,4 $L_{WA} = 91,8$ dB (éjjel) |

5. ÜZEMI LÉTESÍTMÉNY

| | |
|----------------------------------|--|
| Megnevezés és cím | Mondi Szada Kft. Kecskeméti telephely 6000 Kecskemét, Matkói út 101. |
| Tevékenység ismertetése | Alumíniumfólia nemesítés, lakkozás |
| Technológia ismertetése | A gyártás során az alumínium fólia egyik, vagy mindkét oldalát lakkal vonják be. A gyártás a nemesítő csarnokban történik 1 db ROTOÍCONVERT 1300 típusú nemesítő berendezésen. A késztermét kialakítását 1 db görgősvágó gépen végzik. |
| Üzemviteli adatok | Folyamatos |
| Zajforrások megnevezése | Utóégető ventilátor Gázégők tetején 3 db transzport ventilátor Utóégető 2 db 35 m magas kürtője Termo kazán 10 m magas kéménye A csarnok légpótlására szolgáló befúvó ventilátor (épületen belül) Kazánház kéménye Elszívó ventilátor a tetőn Belső elszívás (épületen belül) Ózonelszívás (épületen belül) Járműforgalom: napi 1 db t/gk |
| Számítási eredmények ismertetése | MSZ ISO 8297:2005 szabvány szerint Az üzemi terület hangteljesítményszintje 68,5 dB/m ² |

6. ÜZEMI LÉTESÍTMÉNY

| | |
|----------------------------------|--|
| Megnevezés és cím | Mercedes-Benz Manufacturing Hungary Kft. Kecskeméti telephely 6000 Kecskemét, Mercedes út 1. |
| Tevékenység ismertetése | Közúti gépjármű gyártás |
| Technológia ismertetése | Közúti gépjármű gyártása |
| Üzemviteli adatok | Folyamatos |
| Zajforrások megnevezése | Présüzem Karosszéria üzem Festőüzem Összeszerelő üzem Energiaközpont Tesztpálya (csak napközben) 50 jármű/nap Belső szállítás, rakodás (csak nappal) Parkoló (időszakosan) |
| Számítási eredmények ismertetése | MSZ EN ISO 3746:2011 szerint Présüzem: <ul style="list-style-type: none"> • légtechnikai berendezés (2 db) $L_w=106$ dB(A), 26,55 m magasan EOVX1: 700956,83 EOY1: 168984,09 EOVX2: 700962,54 EOY2: 168986,48 • légtechnikai berendezés (épületszellőztetés) 26,55 m magasan - beszívó egység $L_w=90,9$ dB, $F=12,5$ m² EOVX: 700985,80 EOY: 169004,02 - kifújó egység $L_w=88,5$ dB(A), $F=7$ m² EOVX: 700991,85 EOY: 168995,64 • légtechnikai berendezés (mosdó, WC, iroda szellőztetés) 20,25 m magasan - beszívó egység $L_w=81,8$ dB, $F=1,5$ m² EOVX: 700977,16 EOY: 169035,43 - kifújó egység $L_w=70,0$ dB(A), $F=0,1$ m² EOVX: 700975,22 EOY: 169029,43 - kifújó egység $L_w=78,8$ dB(A), $F=0,7$ m² EOVX: 700982,59 EOY: 169032,52 Karosszéria-üzem: <ul style="list-style-type: none"> • légtechnikai berendezés (hegesztőgáz elszívás) - beszívó egység (10 db) 22,6 m magasan $L_w=90,4,8$ dB(A), $F=11$ m² (oldalirányú) - kifújó egység (10 db) 25,6 m magasan $L_w=86,0$ dB(A), $F=6 \times 400$ m² • külső hűtőegységek (3+3 db) 13,71 m magasan $L_w=111$ dB(A) EOVX1: 700860,57 EOY1: 169319,56 EOVX2: 700932,74 EOY2: 169148,15 • légtechnikai berendezés (szociális helyiségek légcseréje) (2 db) 22,6 m magasan $L_w=85$ dB • szárító hűtőzónája $L_w=75$ dB - beszívó egység 26 m magasan - kifújó egység 28 m magasan |

| | |
|--|---|
| | <p>Festőüzem:</p> <ul style="list-style-type: none"> • légtechnikai berendezés (csarnokszellőztetés) <ul style="list-style-type: none"> - beszívó egység (6 db) 29,15 m magasan $L_w=80$ dB(A), $F=11$ m² - kifújó egység (8 db) 32,15 m magasan $L_w=86$ dB(A), $F=4$ m² • technológiai kémény (3 db) <ul style="list-style-type: none"> - 45 m magasan $L_w=94,6$ dB(A) $F=3,78$ m² - 55 m magasan $L_w=106,4$ dB(A) $F=24$ m² - 45 m magasan $L_w=104$ dB(A) $F=12,5$ m² • légtechnikai berendezés (szociális helyiségek légcseréje) 18,9 m magasan $L_w=85$ dB <p>Összeszerelő üzem:</p> <ul style="list-style-type: none"> • légtechnikai berendezés (csarnokszellőztetés) 18,9 m magasan $L_w=71,8$ dB(A), $F=0,15$ m² EOVX: 700592,56 EOYV: 169806,71 • légtechnikai berendezés (görgős próbapad) (2 db) <ul style="list-style-type: none"> - beszívó egység 15,9 m magasan $L_w=90,5$ dB(A) $F=11,25$ m² EOVX1: 700635,63 EOYV1: 169734,95 EOVX2: 700669,04 EOYV2: 169655,27 - kifújó egység (2 db) 18,9 m magasan $L_w=88,1$ dB(A), $F=6,5$ m² EOVX1: 700636,44 EOYV1: 169741,16 EOVX2: 700669,85 EOYV2: 169661,48 • légtechnikai berendezés (technikai központ, I-park) <ul style="list-style-type: none"> - beszívó egység 15,9 m magasan $L_w=88,9$ dB(A) $F=7,75$ m² EOVX: 700755,23 EOYV: 169650,40 - kifújó egység 18,9 m magasan $L_w=86$ dB(A), $F=4$ m² EOVX: 700761,92 EOYV: 169650,03 • légtechnikai berendezés (EHA Sinder) (4 db) <ul style="list-style-type: none"> - 18,9 m magasan $L_w=78,5$ dB(A) $F=0,7$ m² EOVX: 700774,90 EOYV: 169633,85 - 18,9 m magasan $L_w=73$ dB(A) $F=0,2$ m² EOVX: 700778,50 EOYV: 169625,28 - 18,9 m magasan $L_w=76$ dB(A) $F=0,4$ m² EOVX: 700780,47 EOYV: 169620,57 - 18,9 m magasan $L_w=80$ dB(A) $F=1$ m² EOVX: 700784,07 EOYV: 169612,00 • légtechnikai berendezés (technikai központ, FW Platten mit auslauf) <ul style="list-style-type: none"> - beszívó egység (2 db) 15,9 m magasan $L_w=91,8$ dB(A) $F=15$ m² EOVX1: 700773,34 EOYV1: 169607,23 EOVX2: 700773,34 EOYV2: 169607,23 - kifújó egység (2 db) 18,9 m magasan $L_w=88,5$ dB(A), $F=7$ m² EOVX1: 700780,02 EOYV1: 169606,87 EOVX2: 700793,95 EOYV2: 169573,67 • légtechnikai berendezés (csarnokszellőztetés) 18,9 m magasan $L_w=71,8$ dB, $F=0,15$ m² EOVX: 700842,82 EOYV: 169651,86 • légtechnikai berendezés (épületszellőztetés) <ul style="list-style-type: none"> - beszívó egység 15,9 m magasan $L_w=91$ dB(A) $F=12,5$ m² EOVX: 700574,15 EOYV: 169523,70 - kifújó egység 18,9 m magasan $L_w=88,5$ dB(A), $F=7$ m² |
|--|---|

| | |
|--|--|
| | <p>EOVX: 700580,74 EOYV: 169523,33</p> <ul style="list-style-type: none"> • légtechnikai berendezés (csarnokszellőztetés) 18,9 m magasan $L_W=71,8$ dB, $F=0,15$ m² EOVX: 700437,74 EOYV: 169482,09 • légtechnikai berendezés (Technikzentrale, Wascher...) - beszívó egység 15,9 m magasan $L_W=88,8$ dB(A) $F=7,5$ m² EOVX: 700716,37 EOYV: 169480,27 - kifújó egység 18,9 m magasan $L_W=86$ dB(A), $F=4$ m² EOVX: 700720,90 EOYV: 169501,75 - kifújó egység 18,9 m magasan $L_W=71,8$ dB(A), $F=0,15$ m² EOVX: 700724,62 EOYV: 169492,84 - beszívó egység 15,9 m magasan $L_W=91$ dB(A) $F=12,5$ m² EOVX: 700716,37 EOYV: 169480,27 - kifújó egység 18,9 m magasan $L_W=71,8$ dB(A), $F=0,15$ m² EOVX: 700720,74 EOYV: 169482,35 <p>Adminisztrációs épület:</p> <ul style="list-style-type: none"> • légtechnikai berendezés (füstgázelszívás) 2 db 18,4 m magasan $L_W=53$ dB(A), $d=0,16$ m • légtechnikai berendezés (épületszellőzés) $L_W=84$ dB(A) - beszívó egység 15,4 m magasan $F=2,5$ m² - kifújó egység 16,4 m magasan $F=2,5$ m² • konyhai elszívás 18,4 m magasan $L_W=82,5$ dB(A), $d=1,5$ m • légtechnikai berendezés (épületszellőzés) - beszívó egység 15,4 m magasan $L_W=83$ dB(A) $F=2$ m² - kifújó egység 16,4 m magasan $L_W=82,6$ dB(A) $F=1,8$ m² • hűtőgépház (2 db hűtőegységgel) 15,4 m magasan $L_W=85$ dB(A) • dízelgenerátor füstgázvezető kéménye (szükségáram-forrás) 18,4 m magasan $L_W=92,3$ dB(A) $d=0,3$ m • légtechnikai berendezés (épületszellőzés) 15,4 m magasan - $L_W=89$ dB(A) $F=8$ m² - $L_W=89,5$ dB(A) $F=9$ m² • légtechnikai berendezés (épületszellőzés) $L_W=76$ dB(A) - beszívó egység (2 db) 15,4 m magasan - kifújó egység (2 db) 16,4 m magasan <p>Sprinklerközpont épülete:</p> <ul style="list-style-type: none"> • légtechnikai berendezés (épületszellőzés) $L_W=76$ dB(A) - beszívó egység 11 m magasan - kifújó egység 12 m magasan • dízel üzemű tűzivízszivattyú, sprinkler-szivattyú füstgázvezető kéménye (3 db) 12 m magasan (tűz esetén üzemel) $L_W=67$ dB(A) EOVX: 701198,03 EOYV: 169285,31 <p>Hőközpont épülete:</p> <ul style="list-style-type: none"> • dízelgenerátor füstgázvezető kéménye (szükségáram-forrás) 12,4 m magasan $L_W=67$ dB(A) EOVX: 701287,55 EOYV: 169085,31 • 20 MW gázkazán füstgázvezető kéménye 35 m magasan $L_W=80,8$ dB(A) EOVX: 701373,00 EOYV: 169071,44 |
|--|--|

| | |
|--|---|
| | <ul style="list-style-type: none"> • gázüzemű Blokkerómű füstgázelvező kéménye 35 m magas $L_w=80,8$ dB(A) EOVX: 701350,28 EOY: 169077,02 • hűtőberendezések (6 db) 16,4 m magas $L_w=92$ dB(A) EOVX: 701346,46 EOY: 169095,57 <p>Transzformátorház:</p> <ul style="list-style-type: none"> • 120 kV-os transzformátorok (2 db) földön elhelyezve, 9,95 m magas épületrészben 90 m² nyitott ráccsal $L_w=65$ dB(A) EOVX1: 701430,73 EOY1: 16913,70 EOVX2: 701434,84 EOY1: 169134,05 <p>Külső nem fémhulladék prés gép ciklikus működéssel napközben $L_w=75$ dB(A)</p> |
|--|---|

7. ÜZEMI LÉTESÍTMÉNY

| | |
|----------------------------------|--|
| Megnevezés és cím | Kecskeméti Konzervgyártó és Kereskedelmi Kft. 6000 Kecskemét, Szolnoki út 35. (hrs.: 7416/17) |
| Tevékenység ismertetése | Egyéb gyümölcs-, zöldségfeldolgozás, -tartósítás (zöldborsó és csemegekukorica konzerv gyártás) |
| Technológia ismertetése | A zöldségek fogadása, mosása, tisztítása, válogatása külső vonalon történik, a további tevékenység (üvegbe vagy dobozba töltés, sterilizálás, csomagolás és raktározás) pedig belső vonalon. Szezonálisan (május-október közötti időszakban) működik az alapanyag fogadó-előkészítő technológia, a konzervgyártó üzem és a szennyvízáttemelő. Október és május között elsősorban csomagolási tevékenységet végeznek. |
| Üzemviteli adatok | Folyamatos |
| Zajforrások megnevezése | Alapanyag fogadó és előkészítő Szennyvíz átemelő Gyártó üzemben a konzervgyártó gépsor és csomagoló gépsor Gépjárműforgalom |
| Számítási eredmények ismertetése | 25/2004. (XII. 20.) KvVM 6. melléklet 4. pontja szerint EOVX: 174278,0 EOY: 700825,7 $L_{WA} = 97,2$ dB (nappal) EOVX: 174265,8 EOY: 700841,8 $L_{WA} = 92,9$ dB (éjjel) |

8. ÜZEMI LÉTESÍTMÉNY

| | |
|----------------------------------|---|
| Megnevezés és cím | Design Kft. 6000 Kecskemét, Ipar utca 6. (hrsz.: 7416/17) |
| Tevékenység ismertetése | Veszélyes és nem veszélyes hulladékkezelés |
| Technológia ismertetése | Veszélyes és nem veszélyes hulladékok szállítása, előkezelése, kezelése, hasznosítása és ártalmatlanítása. Az alkalmazott hasznosító technológiák: WLK, olajsűrő és szárazzelebontó. |
| Üzemviteli adatok | Csak a nappali időszakban (8-22) |
| Zajforrások megnevezése | Targoncák és hulladékszállító járművek: 4 db targonca, 2 db tkg, 30 db személygépkocsi – csak nappal WLK technológia (polimer és RDF hasznosítás): zajforrások zárt térben - csak napközben Olajsűrőbontó és hasznosító technológia: zajforrások zárt térben - csak napközben Szárzelebontó és hasznosító technológia: zajforrások zárt térben - csak napközben Fémhulladék előkezelés: prés gép féltető alatt – csak napközben IBC tartály, műanyag göngyöleg mosása: nagynyomású mosó zárt térben - csak napközben Tartályos gépjárművek és fáradt olaj átfejtés: a szivattyúk zárt térben vannak – napközben 1 óra |
| Számítási eredmények ismertetése | 25/2004. (XII. 20.) KvVM 6. melléklet 4. pontja szerint EOVX: 7010178,8 EOVY: 171919,2 $L_{WA} = 92$ dB (nappal) |

9. ÜZEMI LÉTESÍTMÉNY

| | |
|-------------------------|---|
| Megnevezés és cím | BÁCSVÍZ Víz- és Csatornaszolgáltató Zrt. Szennyvíztisztító telep 6000 Kecskemét, Mindszenti krt. 36. |
| Tevékenység ismertetése | Veszélyes és nem veszélyes hulladékkezelés |
| Technológia ismertetése | A telephelyen szennyvíztisztítás, valamint anaerob és aerob hulladékhasznosítást végeznek. Az anaerob hulladékhasznosítás (rothasztás) során keletkezett biogázt gázmotorokban égetik el. Az aerob hulladékhasznosítás (komposztálás) során komposztot állítanak elő. |
| Üzemviteli adatok | Folyamatos |
| Zajforrások megnevezése | Rácsgépház Gázmotor gépház (folyamatos) Gázsűrítő (folyamatos) Fúvógépház (folyamatos) Gázfáklya (üzemszerűen nem üzemel) Komposztáló csarnok berendezései: targonca (csak nappal) homlokrakodó (csak nappal) aprító (alkalmanként csak nappal) rostáló (csak nappal) keverő (csak nappal) ventilátorok (folyamatosan) |
| Számítási eredmények | 25/2004. (XII. 20.) KvVM 6. melléklet 4. pontja szerint EOVX: 172256,7 EOVY: 700802,6 L _{WA} = 104,8 dB |

6. Melléklet – Kecskemét stratégiai zajtérképei