

Kecskemét Megyei Jogú Város Önkormányzata Közgyűlése 3./2022. (II.10.) határozat
 1. melléklete
 TELEPÜLÉSSZERKEZETI TERV VÁLTOZÁSÁNAK LEÍRÁSA

Beépítésre szánt területek:

Gazdasági területek nagysága: 0,1293 ha-ral csökken az alábbiak szerint
 Gksz kereskedelmi szolgáltató 0,1293 ha-ral csökken

Beépítésre nem szánt területek:

Közlekedési, közmű-elhelyezési és hírközlési területek nagysága 1,5265 ha-ral nő az alábbi szerint

Köu útterület: 1,5265 ha-ral nő

Zöldterületek nagysága változatlan

Erdőterületek nagysága 0,0123 ha-ral csökken az alábbiak szerint:

Eg gazdasági erdőterület: 0,0123 ha-ral csökken

Vízgazdálkodási területek nagysága változatlan

Mezőgazdasági területek nagysága 1,3849 ha-ral csökken az alábbiak szerint:

Máá általános árutermelő mezőgazdasági terület: 0,0406 ha-ral csökken

Mát általános tanyás mezőgazdasági terület: 1,3102 ha-ral csökken

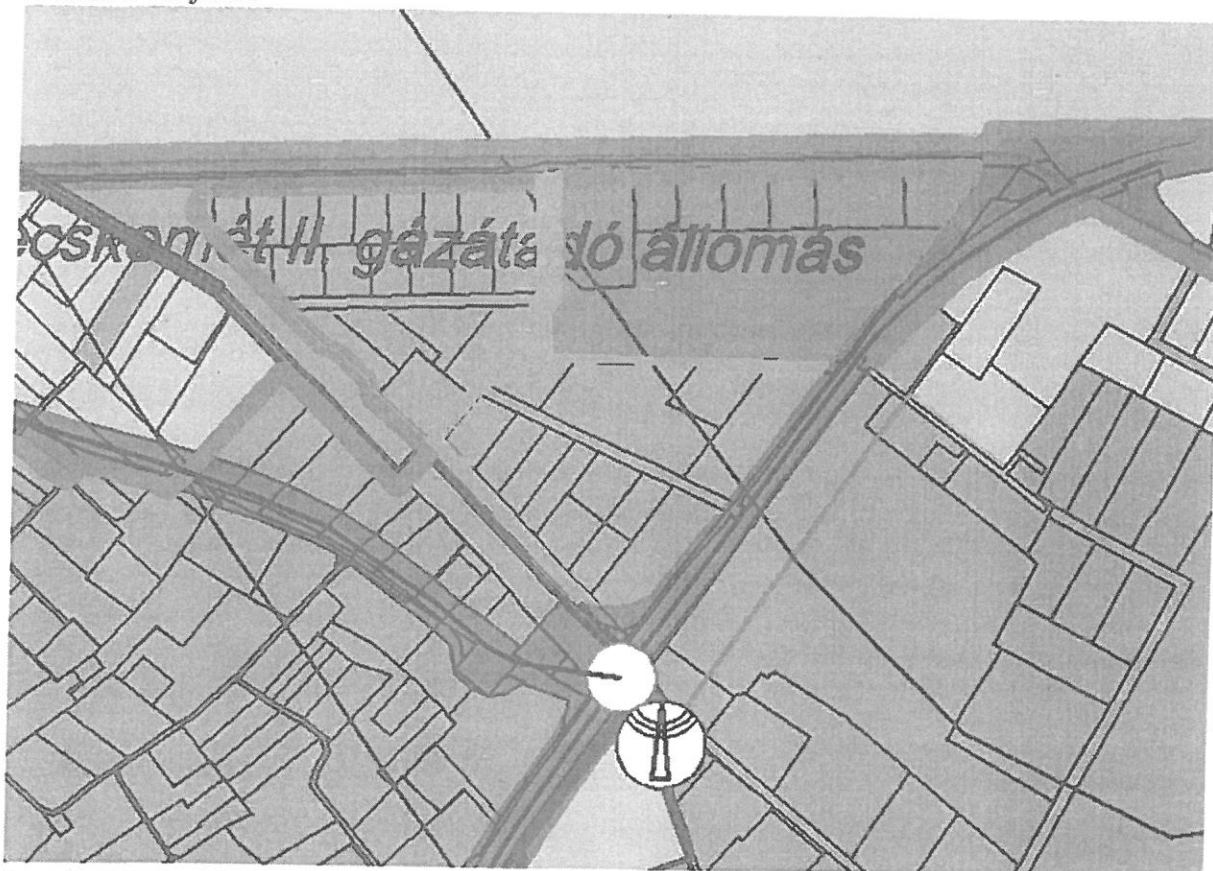
Mk kertes mezőgazdasági terület: 0,0341 ha-ral csökken

Különleges beépítésre nem szánt területek nagysága változatlan

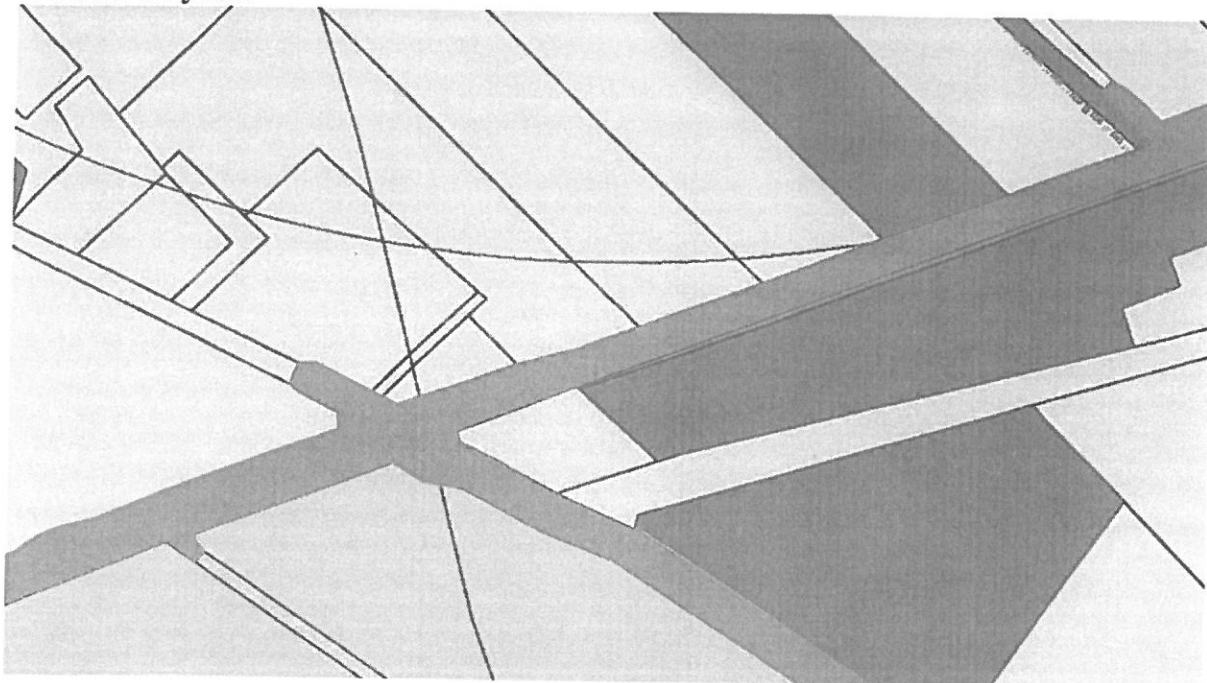
A változások területi mérlege:

Beépítésre szánt területek:	növekedés (ha)	csökkenés (ha)	Beépítésre nem szánt területek:	növekedés (ha)	csökkenés (ha)
Gksz kereskedelmi, szolgáltató gazdasági		-0,1293	Köu közlekedési	1,5265	
			Eg gazdasági erdő		0,0123
			Máá mezőgazdasági árutermelő		0,0406
			Mát mezőgazdasági általános tanyás		1,3102
			Mk mezőgazdasági kertes		0,0341
Összesen:		-0,1293		1,5265	1,3972
Egyenleg:		-0,1293		0,1293	


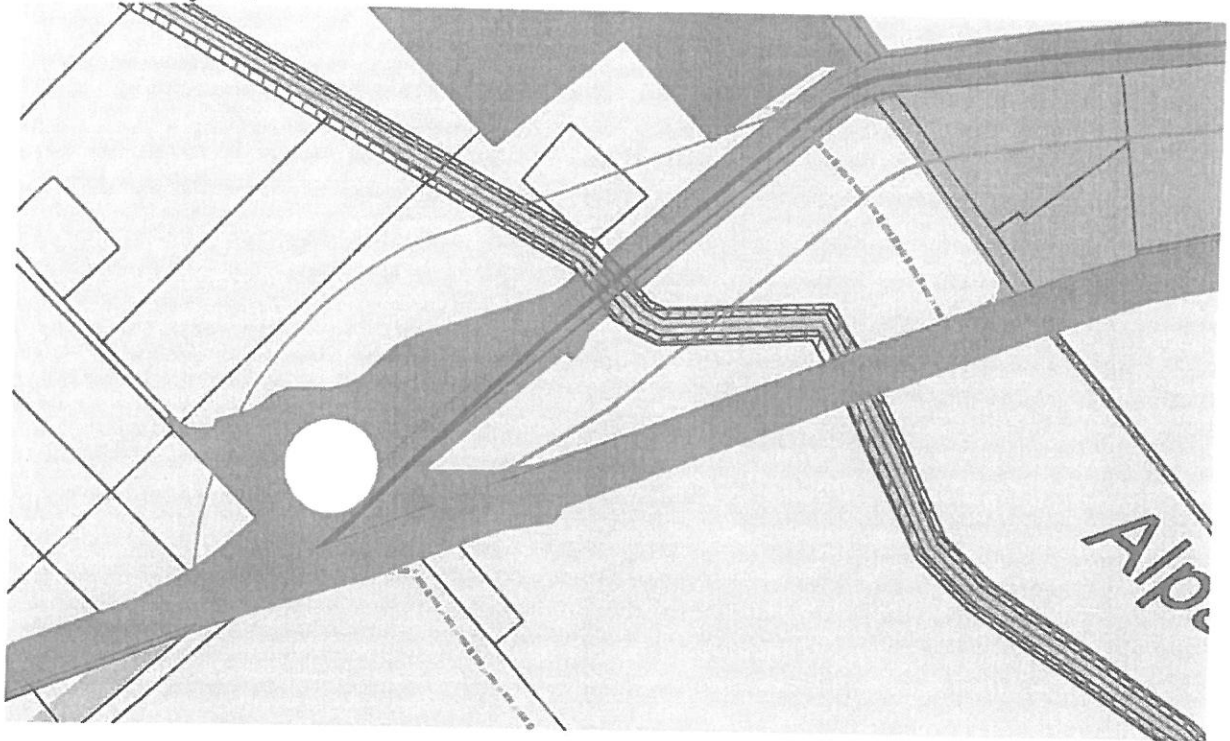
Kecskemét Megyei Jogú Város Önkormányzata Közgyűlése 3.../2022. (II.10.) határozat
2. sz. melléklete
TELEPÜLÉSSZERKEZETI TERV VÁLTOZÁSA
1. számú helyszín



2. számú helyszín



3. számú helyszín



0528 hrsz-útnál