



**Kecskemét Megyei Jogú Város Közgyűlése  
Jogi és Ügyrendi Bizottság**

**ELŐTERJESZTÉS**

**Kecskemét Megyei Jogú Város  
Közgyűlése**

**2023. december 7-én  
tartandó ülésére**

**Tárgy: Döntés közterületnevek védetté nyilvánításáról és a Kecskemét, Felsőszéktó tanya, Ballószög tanya, Máriahegy tanya, Alsószéktó tanya, valamint Törökfái tanya városrészben található közterületek elnevezéséről**

**Az előterjesztést készítette:** Mérnöki Iroda  
Dr. Gajdácsi Zoltán irodavezető  
Közszolgáltatásszervezési és Környezetvédelmi Osztály  
Dr. Orbán Csaba osztályvezető

**Kezelési megjegyzés:** HATÁROZAT-TERVEZET

**Döntési változatok száma:** 1

**Mellékletek:** Védett utcanevek listája  
Térképi ábrázolások az utca elnevezésekhez

**Véleményezésre megkapta:**

**Egyéb szervezet, külső szakértő:**

**Megtárgyalta:**  
Jogi és Ügyrendi Bizottság                   .../2023. (XII.4.) JÜB. számú határozat  
Értékmegőrzési Bizottság               ...../2023. (XII.5.) ÉmB. számú határozat

**Határozat száma:**

**Törvényességi észrevételem nincs:**

  
**Dr. Temesvári Péter**  
jegyző

Bizottság még nem tárgyalta

**Kecskemét Megyei Jogú Város Közgyűlése**  
**Jogi és Ügyrendi Bizottság**

Ügyiratszám: 19119-7/2023.

## **Előterjesztés**

**Kecskemét Megyei Jogú Város Közgyűlése**  
**2023. december 7-i ülésére**

**Tárgy: Döntés közterületnevek védetté nyilvánításáról és a Kecskemét, Felsőszéktó tanya, Ballószög tanya, Máriahegy tanya, Alsószéktó tanya, valamint Törökfái tanya városrészben található közterületek elnevezéséről**

Tisztelt Közgyűlés!

*Kecskemét Megyei Jogú Város Önkormányzata Közgyűlésének a Közgyűlés és Szervei Szervezeti és Működési Szabályzatáról szóló 4/2013. (II. 14.) önkormányzati rendelete 2. melléklet 4.2.3. pontja alapján a Jogi és Ügyrendi Bizottság közgyűlési döntésre előkészíti a közterület elnevezésére; az elnevezések megváltoztatására, közterületnevek védetté nyilvánítására vonatkozó előterjesztéseket.*

### **I. Közterületnevek védetté nyilvánítása**

A közgyűlés 2023. október 19-i ülésén megalkotta a közterületek elnevezés, az elnevezés megváltoztatására irányuló kezdeményezés és a házszám-megállapítás szabályairól szóló 20/2023. (X.19.) önkormányzati rendeletet (a továbbiakban: ÖR.).

Az ÖR. 6. §-a tartalmaz szabályokat a közterületnevek védetté nyilvánítására.

Az ÖR. 6. § (2) bekezdése szerint védetté lehet nyilvánítani

- a) a XIX. század vége óta változatlan közterületneveket, vagy
- b) az olyan, legalább ötven éves közterületnevet, amely
  - ba) a város gazdaság- és településtörténeti szempontjából jelentős,
  - bb) sokat őriz Kecskemét város korabeli szellemi arculatából,
  - bc) közmegebecsülést szerzett történelmi személyiségnek állít emléket, vagy
  - bd) Kecskemét város múltjának megebecsülését juttatja kifejezésre.

Az ÖR. megalkotásával egyidejűleg a közgyűlés hatályon kívül helyezte a Kecskemét Megyei Jogú Város Önkormányzata Közgyűlésének a közterület elnevezések megállapításáról, változtatásáról, jelöléséről, valamint az emléktábla-állítás és a közterületi alkotás elhelyezésének rendjéről szóló 19/1996. (IV.9.) önkormányzati rendelete (a továbbiakban: RÖR.) azon szakaszait, amelyek e tárgykörben tartalmaztak szabályokat.

A RÖR. szintén hatályon kívül helyezett 1. melléklete tartalmazta korábban a védetté nyilvánított közterületnevek felsorolását. A hatályon kívül helyezésre azért került sor, mert a

védetté nyilvánításról a közgyűlés a jelenlegi jogszabályi környezet alapján nem önkormányzati rendeletben, hanem határozatban dönthet.

Megállapítható, hogy a RÖR. 1. mellékletében felsorolt közterületnevek az ÖR. fentebb idézett szabályainak, a védetté nyilvánítás feltételeinek megfelelnek. A felsorolt közterületnevek három nagy csoportra oszthatók, amely egyben a védelem indokolása is. E szerint kultúrtörténeti jelentőséggel bírnak és ezért védettek

- 1.) a XIX. század vége óta változatlan nevű közterületek,
- 2.) az 1920 óta változatlan nevű közterületek,
- 3.) a város múltjának emléket állító közterületnevek.

A fentiek mellett javaslom a Kecskemét testvérvárosairól elnevezett közterületnevek védetté nyilvánítását, arra tekintettel, hogy a testvérvárosi kapcsolatok kialakítása, ápolása olyan kultúrtörténeti jelentőséggel bír, amely indokolja a védelem kinyilvánítását.

Ilyen közterületnevünk az Árpádvárosban található Aomori park, a Rendőrfaluban található Beregszászi utca, a Rákóczi városban található Rodostó tér, a Széchenyivárosban található Szimferopol tér és a Kossuthvárosban található Wadowice tér.

## **II. Döntés a Kecskemét, Felsőszéktó tanya, Ballószög tanya, Máriahegy tanya, Alsószéktó tanya, valamint Törökfái tanya városrészben található közterületek elnevezéséről**

*A Magyarország helyi önkormányzatairól szóló 2011. évi CLXXXIX. törvény 14/A. § (1) bekezdése szerint minden belterületi és olyan külterületi közterületet el kell nevezni, amely olyan ingatlanhoz vezet, amelyen az épített környezet alakításáról és védelméről szóló 1997. évi LXXVIII. törvény szerinti épület található.*

Az elmúlt több, mint egy évtizedes városfejlődési tendencia intenzív átalakulást eredményezett több településrészben is, amelynek következtében jelentősen megnövekedtek a lakóingatlanok. Méltányolandó a lakosság azon igénye, amely a könnyebben beazonosítható, a lakóingatlanok megközelítését szolgáló közterületek elnevezésére irányul és végső soron egyértelműbb települési címhasználatot eredményez.

Az ÖR. 2. § (1) és (2) bekezdése alapján közterület elnevezését vagy az elnevezés megváltoztatását bárki kezdeményezheti az önkormányzatnál, a javaslattal érintett közterület beazonosítására alkalmas térképvázlat, a közterület nevére vonatkozó javaslat, valamint a javasolt elnevezést értelmező jellegű magyarázat mellékelésével.

Az ÖR. 3. § (1) bekezdése alapján a döntés előkészítése során ki kell kérni az elnevezéssel érintett egyéni választókerületben megválasztott önkormányzati képviselő véleményét.

### **Elnevezésre javasolt közterület a Felsőszéktó tanya városrészben**

- **a Kecskemét, 18528 hrsz-ú közút**

A Kecskemét, 18528 hrsz-ú szilárd útburkolattal nem rendelkező közterület a Nyugati körút közvetlen közelében helyezkedik el. A közterület nem hivatalosan a „Cserjés” polgárőr járőrútvonal elnevezést viseli. A közterületről jelenleg 8 lakóingatlanal beépített telek közelíthető meg.

A közhiteles ingatlan-nyilvántartás szerint a Kecskemét, 18528 hrsz-ú ingatlan művelési ágát tekintve „*kivett közút*”, amely megközelítőleg 200 m hosszúságú. *Kecskemét Megyei Jogú Város Önkormányzata Közgyűlésének a Kecskemét Megyei Jogú Város Helyi Építési Szabályairól szóló 33/2015. (XII.17.) önkormányzati rendelete* (a továbbiakban: HÉSZ) és a mellékletét képező szabályozási terv a Kecskemét, 18528 hrsz-ú közutat beépítésre szánt „*Lfk*”, azaz falusias lakókeres lakóterületként határozza meg.

A közterület elnevezését az érintett lakosok kezdeményezték. A kezdeményezéshez a lakók többsége által támogatott „*Angyal utca*” és „*Áldás utca*” névjavaslatokat csatolták.

**A lakossági javaslatok közül a városrész önkormányzati képviselője az Angyal utca elnevezést támogatta.**

*Az angyal jelentése: több hitvilágban megjelenő szárnyas, égi lény. Az angyalok Istennél alacsonyabb, az embernél magasabb rendű, természetfeletti szellemi lények. A Biblia szerint az angyalok szolgáló szellemi lények, akiket Isten arra teremtett, hogy az ő akaratának engedelmeskedjenek.*

Az elnevezésre javasolt közterület térképi ábrázolása az előterjesztés 1. mellékletében található.

#### **Elnévezésre javasolt közterület Ballószög tanya városrészben**

- **a Kecskemét, 0951/72 és 0951/73 hrsz-ú utak**

A Kecskemét, 0951/72 és 0951/73 hrsz-ú, mart aszfalttal stabilizált közterületek a Kadafalva városrészbe tartozó Tövis utca és a Beretvás köz által határolt területen helyezkednek el. A Kecskemét, 0951/63 hrsz-ú közterületi ingatlan megosztása folytán kerültek kialakításra 2023. első félévében.

A közhiteles ingatlan-nyilvántartás szerint a Kecskemét, 0951/72 hrsz-ú ingatlan művelési ágát tekintve „*kivett út*”, amely megközelítőleg 110 m hosszúságú és 12 m szélességű. A HÉSZ és a mellékletét képező szabályozási terv a Kecskemét, 0951/72 hrsz-ú közutat beépítésre szánt „*Lf*”, azaz falusias lakóterületként határozza meg. A közterületről 9 beépített, lakó funkciójú telek közelíthető meg.

A közhiteles ingatlan-nyilvántartás szerint a Kecskemét, 0951/73 hrsz-ú ingatlan művelési ágát tekintve „*kivett út*”, amelynek hossza 140 m, szélessége 12 m. A HÉSZ és a hozzá tartozó szabályozási terv a Kecskemét, 0951/73 hrsz-ú közutat beépítésre szánt „*Lf*”, azaz falusias lakóterület övezetbe sorolja.

A Kecskemét, 0951/72 hrsz-ú közút elnevezésére a körzet képviselője a Holdvirág utca, a Kecskemét, 0951/73 hrsz-ú közút elnevezésére a Napvirág utca javaslatot tette.

*A holdvirág jelentése: A holdvirág (Ipomoea alba) nagy, tiszta fehér virágaival, édeskés illatával és szívalakú leveleivel az egyik legkedveltebb növényfajta. Ahogy már a neve is sugallja, a bimbói valóban holdszerűek, ez köszönhető halvány színűnek, illetve gömbölyded formájuknak,*

*mégis, ezek a növények este a legszebbek, hiszen csak éjszaka, illetve a felhősebb napokon nyílnak ki.*

*A napvirág jelentése: A napvirág (Helianthemum) alacsony, bokros habitusú évelő növény, mely sziklakertbe és kőedénybe is ültethető. Apró, keskeny levelek alkotta zöld vagy szürkészöld levélzetével, valamint tavasz végén és nyár elején nyíló sárga, piros, rózsaszín, narancssárga, fehér vagy cirmos virágaival díszít. Viszonylag egyszerűen nevelhető, kártevőkkel és betegségekkel szemben is ellenálló szárazságtűrő növény.*

Az elnevezésre javasolt közterületek térképi ábrázolása az előterjesztés 2. mellékletében található.

### **Elnevezésre javasolt közterületek Máriahegy tanya városrészben**

A köznyelvi nyelvhasználatban Máriahegy tanya térségként ismert városrészben jelentős funkció bővülés volt megfigyelhető az elmúlt fél évszázad során. A Kecskemét egyik emblemikus tanyás térségét szorvány rendszerű tanyák, elszórt majorságok jellemezték. Napjainkban a lakófunkció teljes elterjedése jellemzi a dinamikus városfejlődési tendenciáknak köszönhetően. A Máriahegy tanya térségben zajlott robbanásszerű urbanizációs folyamatokat a közutak telekviszonyai nem, vagy csak nehezen tudták lekövetni, ezért sok esetben az úthálózat szabálytalan megjelenésű. Az ingatlanok megközelítését több esetben olyan külterületi ingatlanok szolgálják, amelyek leginkább „köz”-ként értelmezhetőek. A településrészben található ingatlanok címképzése a térségnevből „Máriahegy tanya” és a megkülönböztetést szolgáló házsámokból áll. Az átalakult településrészi szerkezet következtében a házsámhasználat rendszertelen, nehezen követhető a megnövekedett lakóingatlanok száma miatt.

A városrészben több közterület elnevezését kezdeményezte a lakosság, amelyekre elnevezési javaslatok is érkeztek. A javaslatok jelentős részében az eddigiekben köznapi használatban álló nem hivatalos közterület nevek szerepelnek, amelyek jelen döntéssel válhatnak hivatalos közterület elnevezésekké.

#### **1) a Kecskemét, 062 hrsz-ú út**

A Kecskemét, 062 hrsz-út művelési ágát tekintve „*kivett külterületi út*”, amelynek hossza megközelítőleg 960 m hosszúságú. Elhelyezkedését tekintve a nemrégiben Nyíri útként elnevezett közutat és a köznyelvben Ladánybenei útként ismert közutat köti össze. A HÉSZ és a mellékletét képező szabályozási tervben a Kecskemét, 062 hrsz-ú közterületi ingatlan „*Mát*”, azaz mezőgazdasági általános tanyás térség és „*Lf*”, azaz falusias lakóterület övezet határán található. A tárgyi közterületi ingatlan 38 beépített, lakóingatlan megközelítését szolgálja. Tárgyi ingatlan elnevezésére a Felső fenyves köz elnevezési javaslat érkezett.

*A fenyves jelentése: A fenyőfák által alkotott örökzöld erdőtársulás*

#### **2) a Kecskemét, 19050/1 hrsz-ú út**

A Kecskemét, 19050/1 hrsz-ú közterület a szintén elnevezésre javasolt Kecskemét, 062 hrsz-ú ingatlanra merőlegesen helyezkedik el. A művelési ágát tekintve „*kivett zártkerti út*”,

amelynek hossza megközelítőleg 42 m. A HÉSZ és a mellékletét képező szabályozási terv a Kecskemét, 19050/1 hrsz-ú közterületi ingatlant „Lfk”, azaz falusias lakókeres terület megnevezésű övezetbe sorolja. A tárgyi ingatlanról 5 lakófunkciót ellátó telek közelíthető meg. Az elnevezésre a Vörösfenyő köz javaslat érkezett.

*A vörösfenyő jelentése: a vörösfenyő (Larix) a tűlevelűek (Pinopsida) osztályában a fenyőalakúak (Pinales) rendjébe és a fenyőfélék (Pinaceae) családjába tartozó növényfaj. Ez a legelterjedtebb lombhullató fenyőfaj.*

### **3) a Kecskemét, 19031/9 hrsz-ú út**

A Kecskemét, 19031/9 hrsz-ú közterületi ingatlan művelési ága „kivett zártkerti út”, amelynek hossza megközelítőleg 138 m. A HÉSZ és a mellékletét képező szabályozási terv a Kecskemét, 19031/9 hrsz-ú közterületi ingatlant „Lfk”, azaz falusias lakókeres terület megnevezésű övezetbe sorolja. A tárgyi ingatlanról 6 lakófunkciót ellátó telek közelíthető meg. Az elnevezésre Erdeifenyő köz javaslat érkezett.

*Az erdeifenyő jelentése: az erdeifenyő (Pinus sylvestris) a Pinus (fenyő, tűnyalábos fenyő vagy hosszútűs fenyő) nemzetség egyik faja, az egyik legellenállóbb és legigénytelenebb fenyő. A növény legtöbb részét hasznosítja a feldolgozóipar, beleértve az illóolaját is.*

### **4) a Kecskemét, 19028/2 hrsz-ú út**

A Kecskemét, 19028/2 hrsz-ú közterületi ingatlan szintén a Kecskemét, 062 hrsz-ú útra merőlegesen helyezkedik el. Az ingatlan 28 m hosszúságú, amelyről 7 beépítésre szánt telek közelíthető meg. A HÉSZ és a mellékletét képező szabályozási terv a Kecskemét, 19028/2 hrsz-ú közutat „Lfk”, azaz falusias lakókeres terület megnevezésű övezetbe sorolja. A közterület elnevezésére a Havasifenyő köz javaslat érkezett.

*A havasifenyő jelentése: a fenyőfélék (Pinaceae) családjában a névadó tűnyalábos fenyő (Pinus) nemzetség egyik faja. Európa magashegyein őshonos Spanyolországtól a Balkán-félszigetig. 1–4 méter magas, elterülő fenyő: a teljesen elfekvő, szinte kúszó bokortól a kisebb koronás fáig sokféle alakot ölthet. A termőhelytől függően tömörebb vagy lazább, kisebb vagy nagyobb bokra szabálytalan alakú.*

### **5) a Kecskemét, 19003/23 hrsz-ú út**

A Kecskemét, 19003/23 hrsz-ú közterületi ingatlan 154 m hosszúságú, amelyről 7 lakófunkciót ellátó ingatlan közelíthető meg. Az ingatlan a szintén elnevezésre javasolt Kecskemét, 062 hrsz-ú közterületről közelíthető meg. A HÉSZ és a mellékletét képező szabályozási terv a Kecskemét, 19003/23 hrsz-ú közutat „Lfk”, azaz falusias lakókeres terület megnevezésű övezetbe sorolja. Az elnevezésre a Törpefenyő köz javaslat érkezett.

*A törpefenyő jelentése: Európában honos, alacsony termetű örökzöld fenyőfaj, mely a kertekben elsősorban kompakt mérete, és dús ágrendszer, hangsúlyos, tömött-zöldje miatt népszerű. A törpefenyő örökzöld fa vagy bokor, végmagassága nem éri el a 3-6 métert. Szép, tömött alakja, évi nagyon csekély növekedése teszi valóban különlegessé.*

#### **6) a Kecskemét, 19003/9 hrsz-ú út**

A Kecskemét, 19003/9 hrsz-ú közterületi ingatlan a Kecskemét, 062 hrsz-ú útra merőlegesen, a Kecskemét, 019/2 hrsz-ú Nyíri úttal párhuzamosan helyezkedik el. Az ingatlan 72 m hosszúságú, amelyről 6 beépítésre szánt telek közelíthető meg. A HÉSZ és a mellékletét képező szabályozási terv a Kecskemét, 19003/9 hrsz-ú közutat „Lfk”, azaz falusias lakókeres terület megnevezésű övezetbe sorolja. A közterület elnevezésére az Aranyfenyő köz javaslat érkezett.

*Az aranyfenyő jelentése: az aranyfenyő (Pseudolarix) a fenyőalakúak (Pinales) rendjébe és a fenyőfélék (Pinaceae) családjába tartozó nemzetség. A nemzetségbe 1 élő faj és 3 fosszilis faj tartozik. Élő faja a kínai aranyfenyő Kelet-Kína hegyvidékein őshonos. Terebélyes, kúpos 40 méter magasra megnövő lombhullató fenyő.*

#### **7) a Kecskemét, 18899 hrsz-ú közút**

A Kecskemét, 18899 hrsz-ú közút művelési ágát tekintve „kivett külterületi közterület”, amelynek hossza megközelítőleg 4 km. A HÉSZ és a mellékletét képező szabályozási terv a Kecskemét, 18899 hrsz-ú közutat „Lfk”, azaz falusias lakókeres terület megnevezésű övezetbe sorolja. A tárgyi ingatlanról 32 lakófunkciót ellátó telek közelíthető meg. A közterület elnevezésére a Selyemakác köz javaslat érkezett.

*A selyemakác jelentése: A selyemakác (Albizia) egy dísznövény a fafajok (Fabaceae) családjából. Általában magas, elegáns fa, amelynek nyáron fehér vagy rózsaszínű virágai vannak. A selyemakác egy kis –közepes természetű díszfa, magassága 6-10 méter lehet, koronája ernyős. Levelei aprók, virágai fényes rózsaszínűek, pamacszerű fejecskében ülnek a hajtásokon. Júniustól szeptemberig több hullámban nyílnak lilásrózsaszín porzósálaktól borzas, vidám hatást keltő virágai. Méh- és lepkecsalogató. Rendkívül gyorsan növekszik, élettartama 20-30 év.*

#### **8) a Kecskemét, 18864 hrsz-ú út**

A Kecskemét, 18864 hrsz-ú közterület 62 m hosszúságú, amely merőlegesen helyezkedik el az elnevezése javasolt Kecskemét, 18899 hrsz-ú közterülettel. Az ingatlan 6 lakó funkciójú telek megközelítését szolgálja. A HÉSZ és a mellékletét képező szabályozási terv a Kecskemét, 18864 hrsz-ú közutat „Lfk”, azaz falusias lakókeres terület megnevezésű övezetbe sorolja. A közterület elnevezésére az Aranyvessző köz javaslat érkezett.

*Az aranyvessző jelentése: Az aranyvessző (Solidago) az őszirózsafélék családjának őszirózsafarmák alcsaládjába tartozó virágos évelő növények nemzetsége. Mintegy nyolcvan faja van, melyek elsősorban többsége észak-amerikai, de élnek Észak-Afrikában és Kelet-Ázsiában is. Európában csak négy faja honos. A mérsékelt égövön a legtöbb faj gondozás nélkül is szépen fejlődik. Ismert gyógynövény, de tömegesen nyíló, élénk sárga virágai miatt főleg dísznövénynek termesztik.*

#### **9) a Kecskemét, 18872 hrsz-ú út**

A Kecskemét, 18872 hrsz-ú közterület megközelítőleg 212 m hosszúságú, amely szintén merőlegesen helyezkedik el az elnevezése javasolt Kecskemét, 18899 hrsz-ú közterülettel. Az ingatlanról 18 lakófunkciójú telek megközelítését szolgálja. A HÉSZ és a mellékletét



képező szabályozási terv a Kecskemét, 18872 hrsz-ú közutat „Lfk”, azaz falusias lakókeres terület megnevezésű övezetbe sorolja. A közterület elnevezésére a Búza köz javaslat érkezett.

*A búza köz jelentése: A búza köz a frissen kihajtott búza, amikor annak még csak sziklevele jelenik meg. A búza köz sokféle hasznos anyagot tartalmaz. Az ókori Egyiptom lakói „Isis ajándéka” néven a Nílus partján növekvő zöld füvet, amelynek fogyasztásától immunrendszerük átlagon felülre erősödött.*

#### **10) a Kecskemét, 18898/10 hrsz-ú út**

A Kecskemét, 18898/10 hrsz-ú közút művelési ágát tekintve „kivett külterületi közterület”, amelynek hossza megközelítőleg 82 m. A HÉSZ és a mellékletét képező szabályozási terv a Kecskemét, 18898/10 hrsz-ú közutat „Lfk”, azaz falusias lakókeres terület megnevezésű övezetbe sorolja. A tárgyi ingatlanról 10 lakófunkciót ellátó telek közelíthető meg. Az elnevezésre a Birs köz javaslat érkezett.

*A birs jelentése: a (Cydonia oblonga) a rózsafélék (Rosaceae) családjába, az almaformák (Maloideae) alcsaládba tartozó Cydonia nemzetség egyetlen növényfaja, melyet illatos gyümölcséért termesztnek. A meleg mérsékelt éghajlatú Délnyugat-Ázsia kaukázusi területein őshonos. Viszonylag kicsi, 5-8 méter magasra megnövő, 4-6 méter széles koronájú, lombhullató fa. A termés alakváltozatától függően beszélhetünk birsalmáról vagy a körteszerű termés esetében birskörtéről.*

#### **11) a Kecskemét, 18879 hrsz-ú út**

A Kecskemét, 18879 hrsz-ú közterületi ingatlan művelési ága „kivett külterületi közterület”, amelynek hossza megközelítőleg 152 m. A HÉSZ és a mellékletét képező szabályozási terv a Kecskemét, 18879 hrsz-ú közterületi ingatlan „Lfk”, azaz falusias lakókeres terület megnevezésű övezetbe sorolja. A tárgyi ingatlanról 11 lakófunkciót ellátó telek közelíthető meg. Az elnevezésre a Baracsi köz javaslat érkezett.

*A baracsi jelentése: a baracsi bogáncs (Cenchrus spinifex), más néven átoktüske, a perjefélék családjába tartozó növényfaj. Egyéves, heverő szárú gyomnövény. Főleg mészkevelő homokpusztai gyepekben, száraz területeken fordul elő.*

#### **12) a Kecskemét, 18822 hrsz-ú út**

A Kecskemét, 18822 hrsz-ú közterületi ingatlan művelési ága „kivett külterületi közterület”, amelynek hossza megközelítőleg 448 m. A HÉSZ és a mellékletét képező szabályozási terv a Kecskemét, 18822 hrsz-ú közterületi ingatlan „Lfk”, azaz falusias lakókeres terület megnevezésű övezetbe sorolja. A tárgyi ingatlanról 27 lakófunkciót ellátó telek közelíthető meg. A közterület elnevezésére az Ostorfa köz javaslat érkezett.

*Az ostorfa jelentése: az ostorfa (Celtis) 20-25 méter magas, terebélyes koronájú fa, mélyen lehajló ágakkal. Levelei kihagyott tojásdadok, ferde vállúak, fonákuk csak az erek mentén szőrös. A kéreg bibircses. Ősszel érő apró, édes-húsú csonthéjas termése vörösbarna színű. Hazája Észak-Amerika. Magyarországon gyakran ültetik, elsősorban városi sorfának. A városi körülményeket - szárazság, szennyezett levegő, sózás - jól tűri.*

### 13) a Kecskemét, 18838 hrsz-ú út

A Kecskemét, 18838 hrsz-ú közterületi ingatlan művelési ága „*kivett külterületi közterület*”, amelynek hossza megközelítőleg 96 m. A HÉSZ és a mellékletét képező szabályozási terv a Kecskemét, 18838 hrsz-ú közterületi ingatlant „*Lfk*”, azaz falusias lakókeres terület megnevezésű övezetbe sorolja. A tárgyi ingatlanról 7 lakófunkciót ellátó telek közelíthető meg. A közterület elnevezésére a Vérszilva köz javaslat érkezett.

*A vérszilva jelentése: A vérszilva (Prunus cerasifera woodii) terebélyes, sűrű ágrendszerű, 5-8 m magas, 3-4 m széles gömb lombkoronájú, lombhullató, kisméretű fa. Levele sötét bordó, lombhullásig tartja a színét. Virága rózsaszín színű, mely áprilisban nyílik, de fő díszítője a levele. Termés 2-3 cm-es, gömbölyű, sötétvörös, ehető szilva. Széles tűrőképességű, de kedveli a termékeny, nedvesebb talajokat.*

**A fenti közterületek javaslatok szerinti elnevezését a városrész önkormányzati képviselője támogatja.**

Az elnevezésre javasolt közterületek térképi ábrázolása az előterjesztés 3. mellékletében található.

### Elnevezésre javasolt közterület Alsószéktó tanva városrészben

#### • a Kecskemét, 21825/79 hrsz-ú közút

A Kecskemét, 21825/79 hrsz-ú közterületi ingatlan művelési ága „*kivett közút*”, amelynek hossza megközelítőleg 172 m. A HÉSZ és a mellékletét képező szabályozási terv a Kecskemét, 18822 hrsz-ú közterületi ingatlant „*Lke*”, azaz kertvárosias lakóterület megnevezésű övezetbe sorolja. A tárgyi ingatlanról 13 lakófunkciót ellátó, többségében beépült telek közelíthető meg. A tárgyi ingatlan elnevezésére a Jégmadár utca elnevezési javaslat érkezett a lakosság részéről.

*A jégmadár jelentése: A jégmadár latin neve /Alcedo atthis/ a görög alkion mitológia nevéből származik. A magyar neve a német „Eisvogel” tükörfordítása, a név valószínűleg a madár türkizkék színéből ered. További ismert nevei: jégvágó és a táplálkozására utaló halászmadár, halászó jégmadár, halászska, de vannak területek, ahol vízikirálynak, vagy dunapávának nevezik. Testhossza 16-17 centiméter, szárnyfesztávolsága 24-26 centiméter, testtömege 34-46 gramm. Zömök testalkatú madár, rövid farokkal és egyenes, hegyes csőrrel. Fejbúbja, tarkója, háta és farka csillogó kék. A szemétől a fülnyílásáig rozsdaszínű folt húzódik, ettől lefelé a nyakán egy kis fehér folt látható. A torkán ugyancsak fehér folt van. A hasa rozsdaszínű. Lába vörös, rövid, ujjai tövükön összenöve.*

**A tárgyi közterület javaslat szerinti elnevezését a városrész önkormányzati képviselője is támogatja.**

Az elnevezésre javasolt közterület térképi ábrázolása az előterjesztés 4. mellékletében található.

## Elnevezésre javasolt közterület Törökfői tanya városrészben

Kecskemét legdinamikusabban fejlődő ipari területe a város déli részén, a Törökfői tanya térségben található. A mintegy 62 ha nagyságú ipari parkban számos jelentős autóiipari, logisztikai multinacionális vállalkozás létesített telephelyet az elmúlt 10 év során. A városrészben markánsan megjelenő ipari, termelői funkció jelentős infrastrukturális átalakulást eredményezett a korábbi tanyás jelleghez képest. A Déli-Iparterületként is ismert ipari parkban több kiemelt, a város életében is jelentős szereppel bíró beruházási helyszín is található. Az ingatlanok megközelíthetőségét biztosító közutak elnevezésével az ingatlanok egyértelmű beazonosíthatósága valósul meg.

- **a Kecskemét, 26508/80, 26508/98, 26508/68, 27201/3, 27213/1, 27201/10, 27217/1 hrsz-ú közterületek elnevezése**

Az 54-es számú főút és a Barényi Béla út által határolt területen található az elnevezendő közterület, amely több kisebb-nagyobb hosszúságú közterületi földrészletből tevődik össze. A tárgyi ingatlan elnevezésére a Csonka János utca elnevezési javaslat érkezett.

*Csonka János életrajza: Csonka János magyar feltaláló, tiszteletbeli gépészmérnök, a magyar motor- és gépjárműgyártás úttörője 1852. január 22-én született Szegeden. A Bánki-Csonka-féle karburátor és a vegyes üzemű Csonka-motor feltalálója, illetve az első magyar robbanómotoros gépjármű és az első magyar autó konstruktőre. A Műegyetem tanműhelyének első vezetője, majd nyugdíjba vonulása után az általa létrehozott autójavító műhely, illetve az abból kinövő Csonka Gépgyár vezetője. A Királyi Magyar Automobil Club egyik megszervezője. A kimagasló műszaki alkotásokkal párhuzamosan Csonka János elévülhetetlen érdemeket szerzett a magyar műszaki felsőoktatás gyakorlati részének folyamatos korszerűsítésével is. Világhírű műegyetemi tanárok voltak barátai és feltalálótársai, a külföldi kiválóságok közül a barátai közé tartozott Robert Bosch. Találmányok hosszú sora jelezte még az oktatás mellett végzett tevékenységét. Tervezett és készített papír- és szövetszakítógépet, számos műszert és mérőberendezést, amiket határainkon túl is használtak. Csonka János 1939. október 27-én, életének 87. évében halt meg Budapesten.*

**A tárgyi közterületek javaslat szerinti elnevezését a városrész önkormányzati képviselője is támogatja.**

Az elnevezésre javasolt közterületek térképi ábrázolása az előterjesztés 5. mellékletében található.

Kérem a Tisztelt Közgyűlést az előterjesztés megtárgyalására és a határozat-tervezet elfogadására.

Kecskemét, 2023. november 27.



*Dr. Vancsura István*  
**Dr. Vancsura István**  
bizottsági elnök

1. melléklet

Felsőszéktó tanya városrész



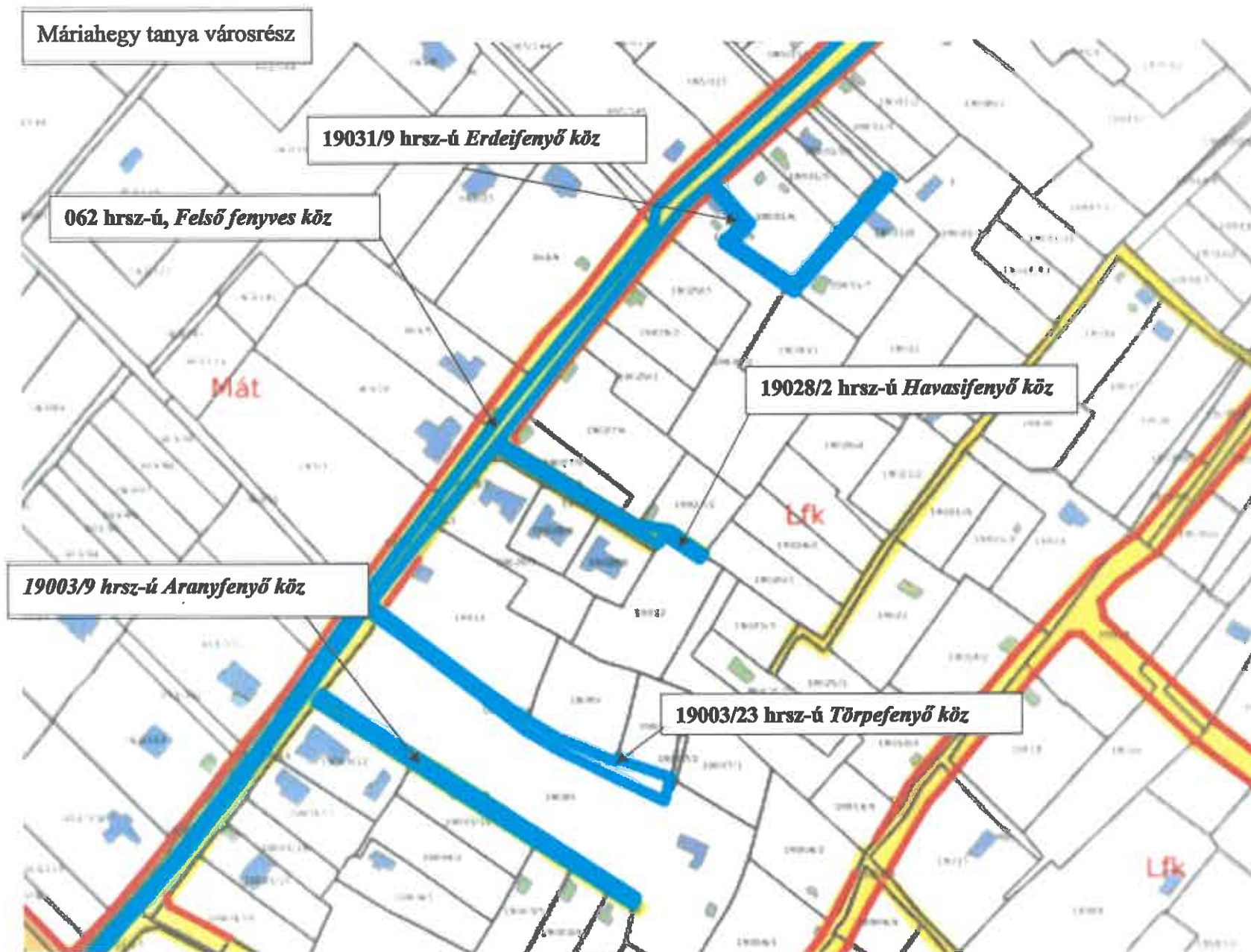


## 2. melléklet

Ballószög tanya városrész



### 3. melléklet





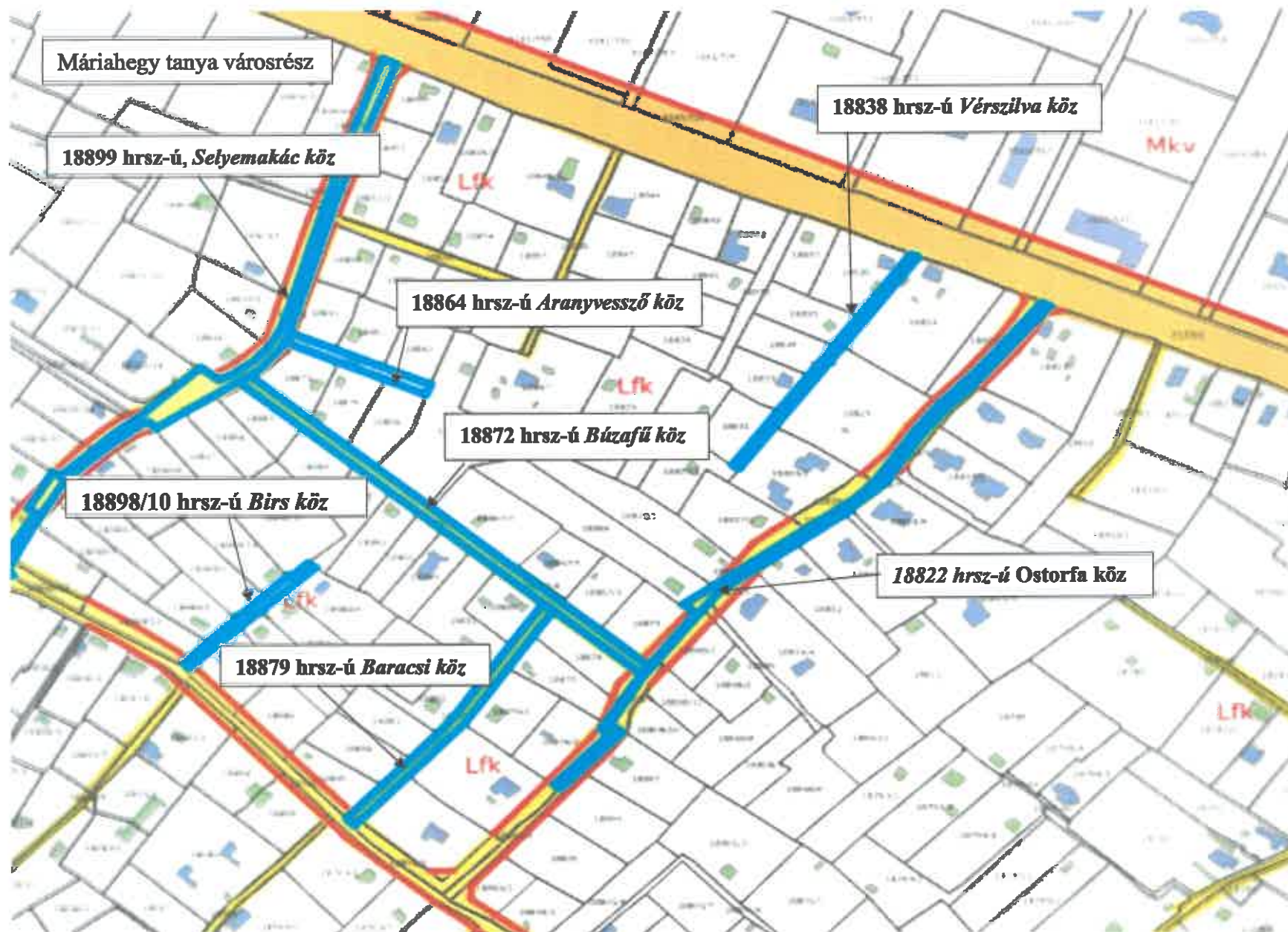
Máriahegy tanya városrész

19050/1 hrsz-ú, *Vörösfenyő köz*

19031/9 hrsz-ú, *Erdeifenyő köz*

19003/9 hrsz-ú *Aranyfenyő köz*



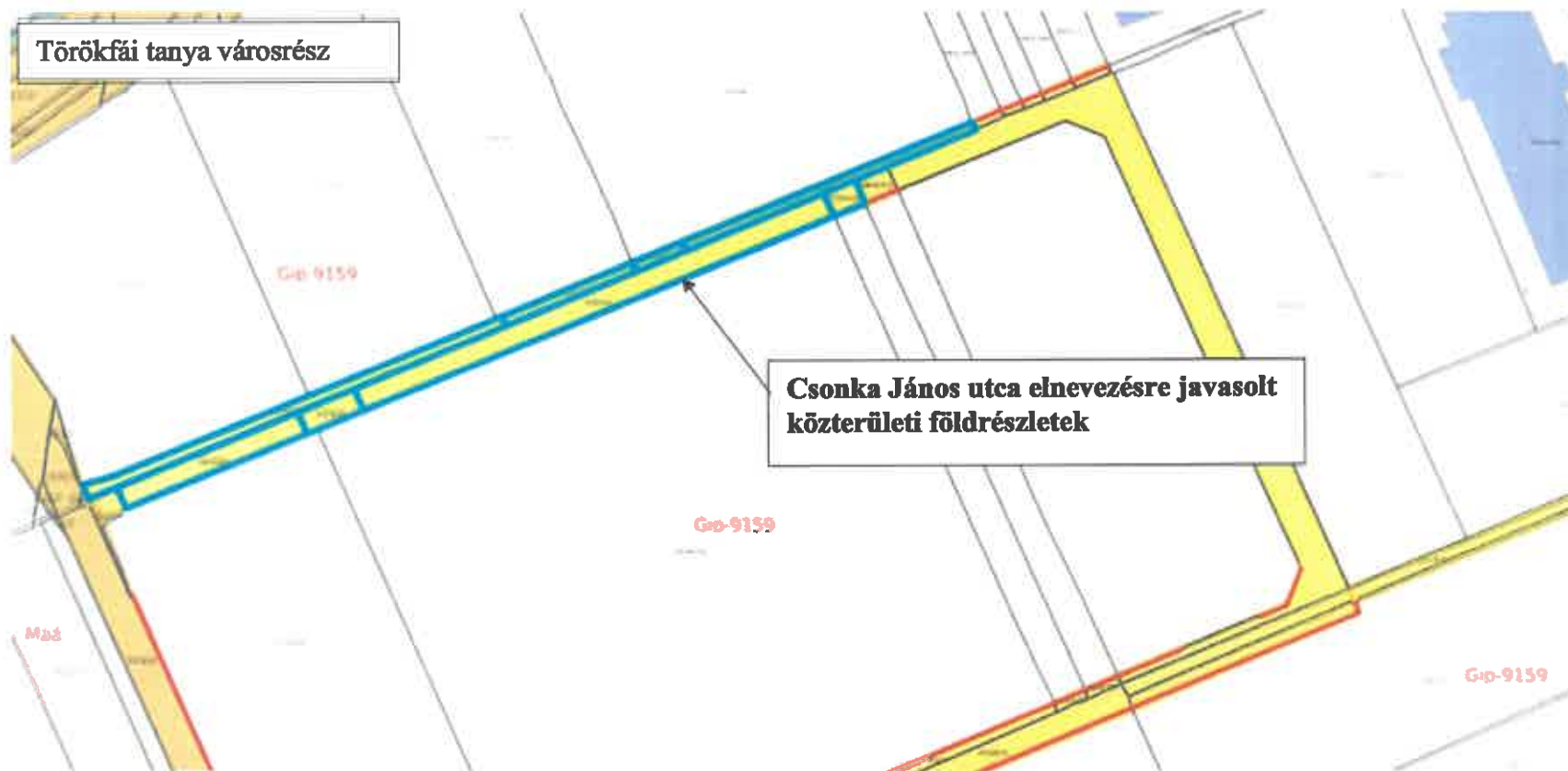




4. melléklet



5. melléklet



## Határozat-tervezet

Kecskemét Megyei Jogú Város Önkormányzata Közgyűlése  
...../2023. (XII.7.) határozata

**Tárgy: Döntés közterületnevek védetté nyilvánításáról és a Kecskemét, Felsőszéktó tanya, Ballószög tanya, Máriahegy tanya, Alsószéktó tanya, valamint Törökfői tanya városrészben található közterületek elnevezéséről**

Kecskemét Megyei Jogú Város Közgyűlése megtárgyalta a Jogi és Ügyrendi Bizottság 19119-6/2023. számú előterjesztését és az alábbi határozatot hozta:

### I.

A közgyűlés úgy dönt, hogy a határozat 1. mellékletében szereplő közterületneveket védetté nyilvánítja.

Határidő: azonnal

Felelős: Szemereyné Pataki Klaudia polgármester

### II.

A közgyűlés úgy dönt, hogy

1. A Kecskemét, 18528 hrsz-ú közterületi ingatlant Felsőszéktó tanya térségben Angyal utcának nevezi el.
2. A Ballószög tanya térségben található Kecskemét, 0951/72 hrsz-ú közutat Holdvirág utcának, a Kecskemét, 0951/73 hrsz-ú közutat Napvirág utcának nevezi el.
3. A Máriahegy tanya térségben található

a Kecskemét, 062 hrsz-ú közterületet	Felső fenyves köznek,
a Kecskemét, 19050/1 hrsz-ú közterületet	Vörösfenyő köznek,
a Kecskemét, 19031/9 hrsz-ú közterületet	Erdeifenyő köznek,
a Kecskemét, 19028/2 hrsz-ú közterületet	Havasifenyő köznek,
a Kecskemét, 19003/23 hrsz-ú közterületet	Törpefenyő köznek,
a Kecskemét, 19003/9 hrsz-ú közterületet	Aranyfenyő köznek,
a Kecskemét, 18899 hrsz-ú közterületet	Selyemakác köznek,
a Kecskemét, 18864 hrsz-ú közterületet	Aranyvessző köznek,
a Kecskemét, 18872 hrsz-ú közterületet	Búzafű köznek,
a Kecskemét, 18898/10 hrsz-ú közterületet	Birs köznek,
a Kecskemét, 18879 hrsz-ú közterületet	Baracsi köznek,
a Kecskemét, 18822 hrsz-ú közterületet	Ostorfa köznek,
a Kecskemét, 18838 hrsz-ú közterületet	Vérszilva köznek nevezi el.

4. Az Alsószéktó tanya térségben található Kecskemét, 21825/79 hrsz-ú közterületet Jégmadár utcának nevezi el.
5. A Törökfői tanya térségben található Kecskemét, 26508/80, 26508/98, 26508/68, 27201/3, 27213/1, 27201/10, 27217/1 hrsz-ú közterületeket Csonka János utcának nevezi el.
6. A közgyűlés felkéri Dr. Temesvári Péter jegyzőt, hogy a közterületek elnevezése folytán szükségessé vált utca névtáblák megrendelése és kihelyezése érdekében a szükséges intézkedéseket tegye meg.
7. A közgyűlés felkéri Dr. Temesvári Péter jegyzőt, hogy a közterületek elnevezéséről a helyben szokásos módon adjon tájékoztatást és közvetlenül is tájékoztassa az illetékes szerveket.

Határidő: értelemszerűen

Felelős: Dr. Temesvári Péter jegyző

1. melléklet Kecskemét Megyei Jogú Város Önkormányzata Közgyűlése ...../2023.  
(XII.7.) határozatához

1.	Védetté nyilvánított közterületnevek	
2.	<i>A XIX. század vége óta változatlan nevű közterületek</i>	
3.		Akácfa utca
4.		Losonczy utca
5.		Árok utca
6.		Borz utca
7.		Budai utca
8.		Cédulaház utca
9.		Cimbalmos utca
10.		Czollner tér
11.		Cserép utca
12.		Csóka utca
13.		Csongrádi út
14.		Dellő utca
15.		Dömötör utca
16.		Fehér utca
17.		Fürdő utca
18.		Füzes utca
19.		Fűzfa utca
20.		Galamb utca
21.		Hajnal utca
22.		Halasi út
23.		Hegedűs köz
24.		Hétvezér utca
25.		Holló utca
26.		Horog utca
27.		Hosszú utca
28.		Izsáki út
29.		Jász utca
30.		Jókai utca
31.		Kasza utca
32.		Kaszap utca
33.		Katona József utca
34.		Kerekes utca
35.		Kereszt utca
36.		Kiskert utca
37.		Kiskőrösi út
38.		Kistemplom utca
39.		Klapka utca
40.		Korhánkői út

41.		Kőhíd utca
42.		Közép utca
43.		Kurucz tér
44.		Liliom utca
45.		Magyar utca
46.		Malom köz
47.		Mária utca
48.		Matkói út
49.		Mátyási utca
50.		Mindszenti körút.
51.		Monostori út
52.		Nagykőrösi utca
53.		Nyár utca
54.		Nyíl utca
55.		Ótemető utca
56.		Őz utca
57.		Pacsirta utca
58.		Pásztor utca
59.		Rákóczi út
60.		Rigó utca
61.		Sarkantyú utca
62.		Sárkány utca
63.		Sétatér utca
64.		Sörház utca
65.		Sulyok utca
66.		Szárny utca
67.		Szarvas utca
68.		Széchenyi tér
69.		Szegedi út
70.		Szélmalom utca
71.		Sziget utca
72.		Szolnoki út
73.		Tabán utca
74.		Tatár sor
75.		Tavaszi utca
76.		Toldi utca
77.		Tél utca
78.		Trombita utca
79.		Újerdő utca
80.		Vágó utca
81.		Vörösmarty utca
82.		Zöldfa utca
83.	<i>1920 óta változatlan nevű közterületek</i>	
84.		Arany János utca

85.	Attila utca
86.	Bagi László utca
87.	Balai utca
88.	Bálvány utca
89.	Bánk bán utca
90.	Báthory utca
91.	Batthyány utca
92.	Bem utca
93.	Bercsényi utca
94.	Bezerédy utca
95.	Bika köz
96.	Bocskai utca
97.	Boldog utca
98.	Bónis utca
99.	Botond utca
100.	Böszörményi utca
101.	Buzás Mihály utca
102.	Csáktornyai utca
103.	Csáky utca
104.	Csokonai utca
105.	Damjanich utca
106.	Dankó utca
107.	Daróczi köz
108.	Dobó István körút
109.	Egressy utca
110.	Eötvös utca
111.	Epreskert utca
112.	Erdősi Imre utca
113.	Erkel utca
114.	Erzsébet utca
115.	Fazekas köz
116.	Ferenczy utca
117.	Hajagos utca
118.	Hajdú utca
119.	Hoffmann János utca
120.	Hold utca
121.	Horváth Cirill tér
122.	Ilona utca
123.	Jósika utca
124.	Juhász utca
125.	Kalap utca
126.	Kalocsa János utca
127.	Kálvin tér
128.	Károlyi utca

129.	Katona József tér
130.	Kazinczy utca
131.	Kenderessy utca
132.	Kis utca
133.	Kisfaludy utca
134.	Kórház utca
135.	Kölcsey utca
136.	Kupa utca
137.	Kuruc körút
138.	László Károly utca
139.	Lechner Ödön utca
140.	Lehel utca
141.	Lestár tér
142.	Margit utca
143.	Martinovics utca
144.	Mihó utca
145.	Mikes utca
146.	Munkácsy utca
147.	Nap utca
148.	Nefelejcs utca
149.	Nyíri út
150.	Pászthóy utca
151.	Platthy utca
152.	Simonyi utca
153.	Szabad utca
154.	Szabadság tér
155.	Széchy Mária utca
156.	Szilády Károly utca
157.	Szívós utca
158.	Talfája köz
159.	Tizedes utca
160.	Tolnai utca
161.	Tompa Mihály utca
162.	Vacsi utca
163.	Vak Bottyán utca
164.	Wesselényi utca
165.	Zimay László utca
166.	Zrínyi Ilona utca
167.	<i>A város múltjának emléket állító közterületnevek</i>
168.	Aomori park
169.	Beregszászi utca
170.	Boldogasszony tér
171.	Burga utca
172.	Csaba utca

173.	Festő utca
174.	Fogaras utca
175.	Fráter utca
176.	Görögtemplom utca
177.	Gyenes tér
178.	Kápolna utca
179.	Mezei utca
180.	Nyitra utca
181.	Pázmány Péter utca
182.	Rávagy tér
183.	Rodostó tér
184.	Szent Gellért utca
185.	Szent Miklós utca
186.	Szimferopol tér
187.	Tatay András utca
188.	Téglagyár utca
189.	Török utca
190.	Wadowice utca