

Munkaszám: 14 - 2014

16/197/2014



VÁLTOZÁSI VÁZRAJZ

a 26025/7 és a 26026 helyrajzi számú földrészletek határrendezéséről

M=1:1000

A telekalkulációt a 200143/16/2014 számú határozatban foglaltak szerint engedélyezték. Az engedély, a hozzájáruló telekalkulációs dokumentációt, egy határozati írásban a határozat jogerős kihirdetésétől számítottan 2014. JÚN. 02.

A záróaktó az újraszámolás keltezésétől 2014. JÚN. 02. egy évig érvényes.



Változás előtti állapot						Változás utáni állapot						Megjegyzés	
Hrsz	Alrészlet		Terület		AK	Hrsz	Alrészlet		Terület		AK		Szolgalmi és egyéb jogok
	jel	műv. ága	mn.o.	ha m2			jel	műv. ága	mn.o.	ha m2			
1	2	3	4	5	6	7	8	9	10	11	12	13	14
26025/7		kivett beépítetlen terület		0 0809		26025/7		kivett beépítetlen terület		0 1014			
26026		kivett közút		0 1166		26026		kivett közút		0 0961		Vezeték jog 71 m ² -re Jogosult EDF DÉMÁSZ Hálózati Elosztó Kft 6720 Szeged Klauzál tér 1 III/58252/2012.08.27. Vezeték jog 12 m ² -re Jogosult EDF DÉMÁSZ Hálózati Elosztó Kft 6720 Szeged Klauzál tér 1 III/56195/2013.12.02.	
Összesen:				0.1975		Összesen:				0.1975			

A birtokhatár rendezés akaratunknak megfelelően történt

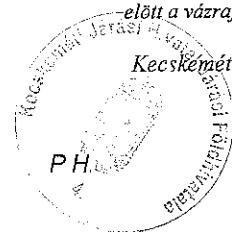
NAGY ISTVÁNNÉ
 ingatlanrendező, földmérő
 Eng.szám: 4116/1995
 Adatszám: 71228543-1-23
 6000 Kecskemét, Enekes u. 76/B.
 Telefon: 06-30/3020-543

Nagy Istvánné

Készítő: Nagy Istvánné
 földmérő ig. száma: 4331/2013
 Ing rend min száma: 4116/1995

Kecskemét 2014. február 11.
 Bodri Barna
 BODRI BARNÁ
 INGATLANRENDEZŐ
 FÖLDMÉRŐ
 2050/2007
 GD-T/03-0740/2017

Minőséget tanúsító: Bodri Barna
 Ing rend min száma: 2050/2007



A helyrajzi számozás, és a területszámítás helyes. Ez a záradék a keltezésétől számított egy évig hatályos, későbbi felhasználás előtt a vázrajzot újra záradékoltatni kell.

Kecskemét 2014. 2014. MÁRC 14. hó nap

Záradékoló: [Signature]
 okl. Földmérő mérnök
 Ing rend. min száma: [Number]

