



**Kecskemét Megyei Jogú Város Közgyűlése  
Jogi és Ügyrendi Bizottság  
Elnöke**

**ELŐTERJESZTÉS**

**Kecskemét Megyei Jogú Város Közgyűlése  
Jogi és Ügyrendi Bizottság**

**2015. február 17-én  
tartandó ülésére**

**Tárgy: Közterületek elnevezése Kadafalva és Hunyadváros városrészben**

**Az előterjesztést készítette:** Építéshatósági Osztály  
Csányi Katalin osztályvezető

**Kezelési megjegyzés:** HATÁROZAT-TERVEZET

**Döntési változatok száma:** 1

**Melléletek:** Közgyűlési előterjesztés

**Véleményezésre megkapta:**

**Egyéb szervezet, külső szakértő:**

**Megtárgyalta:**

**Törvényességi észrevételem nincs:**

**Dr. Határ Mária  
jegyző**

**Kecskemét Megyei Jogú Város Közgyűlése  
Jogi és Ügyrendi Bizottság  
Elnöke**

**Ügyiratszám: 5071-1/2015.  
Ügyintéző: Gózon Tamás**

## **E L Ő T E R J E S Z T É S**

**Kecskemét Megyei Jogú Város Közgyűlése  
Jogi és Ügyrendi Bizottság  
2015. február 17-i ülésére**

**Tárgy: Közterületek elnevezése Kadafalva és Hunyadiváros városrészben**

**Tisztelt Bizottság!**

**Kérem a Tisztelt Bizottságot, hogy - tekintettel Kecskemét Megyei Jogú Város Önkormányzata Közgyűlésének a Közgyűlés és Szervei Szervezeti és Működési Szabályzatáról szóló 4/2013. (II. 14.) önkormányzati rendelet 2. melléklet 4.2.3 pontjára - a 5071-1/2015. számú fenti tárgyban készült közgyűlési előterjesztés tervezetét megtárgyalni, és a határozat-tervezet szerinti döntését meghozni szíveskedjen.**

**Kecskemét, 2015. január 23.**

**Dr. Sztachó-Pekáry István  
bizottsági elnök**

### **Határozat - tervezet**

**/2015. (II. 17.) JÜB. sz. határozat**

**Közterületek elnevezése Kadafalva és Hunyadiváros városrészben**

**A Bizottság a fenti tárgyban készült 5071-1/2015. számú közgyűlési előterjesztést változatlan tartalommal terjeszti a Közgyűlés elé elfogadásra.**



**Kecskemét Megyei Jogú Város Közgyűlése  
Jogi és Ügyrendi Bizottság**

**ELŐTERJESZTÉS**

**Kecskemét Megyei Jogú Város Közgyűlése**

**2015. február 19-én  
tartandó ülésére**

**Tárgy: Közterületek elnevezése Kadafalva és Hunyadiváros városrészben**

**Az előterjesztést készítette:** Építéshatósági Osztály  
Csányi Katalin osztályvezető

**Kezelési megjegyzés: HATÁROZAT-TERVEZET**

**Döntési változatok száma: 1**

**Mellékletek: helyszínrajzok**

**Véleményezésre megkapta:**

**Egyéb szervezet, külső szakértő:**

**Megtárgyalta:**

Jogi és Ügyrendi Bizottság

**Határozat száma:**

...../2015. (II. 17.) JÜB sz. határozat

**Törvényességi észrevételem nincs:**

**Dr. Határ Mária  
jegyző**

**Kecskemét Megyei Jogú Város Közgyűlése  
Jogi és Ügyrendi Bizottság**

**Ügyiratszám: 5071-1/2015.  
Ügyintéző: Gózon Tamás**

## **Előterjesztés**

**Kecskemét Megyei Jogú Város Közgyűlése  
2015. február 19-i ülésére**

**Tárgy: Közterületek elnevezése Kadafalva és Hunyadváros városrészben**

**Tisztelt Közgyűlés!**

*Kecskemét Megyei Jogú Város Önkormányzata Közgyűlésének a Közgyűlés és Szervei Szervezeti és Működési Szabályzatáról szóló 4/2013. (II. 14.) önkormányzati rendelet 2. melléklet 4.2.3. pontja alapján a Jogi és Ügyrendi Bizottság közgyűlési döntésre előkészíti a közterület elnevezésére, az elnevezések megváltoztatására, közterületnevek védetté nyilvánítására vonatkozó előterjesztéseket.*

*A Magyarország helyi önkormányzatairól szóló 2011. évi CLXXXIX. törvény (továbbiakban: Möt.) 14/A. § (1) bekezdése szerint minden belterületi és olyan külterületi közterületet el kell nevezni, amely olyan ingatlanhoz vezet, amelyen az épített környezet alakításáról és védelméről szóló törvény szerinti épület található.*

*Az épített környezet alakításáról és védelméről szóló 1997. évi LXXVIII. törvény (továbbiakban: Étv.) 2. § 13. pontja értelmében „Közterület: közhasználatra szolgáló minden olyan állami vagy önkormányzati tulajdonban álló földterület, amelyet az ingatlan-nyilvántartás ekként tart nyilván”.*

*Kecskemét Megyei Jogú Város Önkormányzata Közgyűlésének a közterület elnevezések megállapításáról, változtatásáról, jelöléséről, valamint az emléktábla-állítás és a közterületi alkotás elhelyezésének rendjéről szóló 19/1996. (IV. 9.) önkormányzati rendelet (továbbiakban: Rendelet) 24.§ (1) bekezdése alapján a város területén lakóhellyel rendelkező magánszemély is kezdeményezheti a közterületnév megállapítását, illetve javaslatot tehet a közterület nevére.*

Kecskemét Megyei Jogú Város közigazgatási területére vonatkozóan az alábbi két közterület elnevezésére érkezett magánszemélyektől javaslat.

### **1. számú közterület elnevezési javaslat:**

A Kadafalva városrészben található elnevezésre javasolt területet a Kecskemét, 0979/176 és a 0979/174 hrsz-ú, kivett út művelési ágú ingatlanok alkotják, amelyek közel derékszöget bezárva biztosítanak közvetett kapcsolatot a Harmónia utca és Harangvirág utca között összesen 180 m hosszan.

Az ingatlanokat megvizsgálva megállapítható, hogy a Kecskemét, 0979/176 hrsz-ú ingatlan Kecskemét Megyei Jogú Város Önkormányzatának tulajdonát, a Kecskemét, 0979/174 hrsz-ú ingatlan egy magánszemély tulajdonát képezi.

A Rendelet 3. § (1) bekezdése szerint „*minden az ingatlan-nyilvántartásban közterületként nyilvántartott önálló belterületi ingatlant, valamint külterületi beépítésre szánt területen telkek megközelítésére szolgáló közterületet el kell nevezni...*”.

Az elnevezésre javasolt területet alkotó ingatlanok közül a magánszemély tulajdonát képező Kecskemét, 0979/174 hrsz-ú ingatlan - figyelemmel a fentebb hivatkozott *Étv. 2. § 13. pontja* szerint a közterület fogalmának meghatározására - nem minősül közterületnek, ezért elnevezésére jelenleg nincs lehetőség.

A Rendelet 3. § (2) bekezdése szerint a közterület természetes folytatásaként később kialakuló új szakasz (meghosszabbítás) külön elnevezési eljárás nélkül a már elnevezett közterület nevét veszi fel, tehát amennyiben a Kecskemét, 0979/174 hrsz-ú ingatlan a későbbiekben önkormányzati tulajdonba kerül, külön közgyűlési döntés nélkül felveszi a Kecskemét, 0979/176 hrsz-ú ingatlan elnevezését.

Az elnevezést a tárgyi közterületről megközelíthető beépített telkek tulajdonosai kezdeményezték, melyre vonatkozóan Gerle- és Pitypang utca javaslatot tették.

Megvizsgálva Kecskemét Megyei Jogú Város hivatalos közterület elnevezéseit megállapítható, hogy Felsőszéktó területén létezik Gerlice utca, melyről a közgyűlés a 497/2006. (VI. 28.) KH. számú határozatával döntött.

Az *Mötv. 14/A. § (2) bekezdés b) pontja* értelmében közterület elnevezéseként nem alkalmazható kormányrendeletben meghatározottak szerint a közterületek megkülönböztetését lehetővé tevő szabályokkal való ellentét miatt összetéveszthető elnevezés.

A magyarországi hivatalos földrajzi nevek megállapításáról és nyilvántartásáról szóló 303/2007. (XI. 14.) Korm. rendelet (továbbiakban: Korm. rendelet) 5. § (3b) bekezdés e) pontja szerint két közterületnevet összetéveszthetőnek kell tekinteni, ha ugyanannak a szónak másféle írásmódú változatai és másban nem különböznek.

A gerlék rendszertanilag a madarak osztályába, ezen belül a galambalakúak (*Columbiformes*) rendjébe és a galambfélék (*Columbidae*) családjába tartozó fajok összessége.

A párban élő galambfajok szokásos neve a magyar nyelvterületen a *gerle*, amelynek régi alakja a *gerlice* volt (egyéb népies alakváltozatai: *gilice*, *gilica*).

A gerle és gerlice kifejezések a Korm. rendelet 5. § (3b) bekezdés e) pontja értelmében közterület elnevezés szempontjából összetéveszthetőek, ezért az *Mötv. 14/A. § (2) bekezdés b) pontja* alapján a gerle kifejezés közterület elnevezésként nem alkalmazható.

A javaslatok közül a térség önkormányzati képviselője, Mák Kornél alpolgármester a fentiekre figyelemmel a Pitypang utca elnevezést támogatja.

## **Pitypang:**

Teljes neve gyermekláncfű, vagy pongyola pitypang (*Taraxacum officinale*), amely az őszirózsafélék (*Asteraceae*) családján belül a pitypang (*Taraxacum*) nemzetségbe tartozó, Magyarországon is gyakori évelő növényfaj.

Virágzás előtti fiatal leveleiből salátát vagy főzeléket is készítenek. Gyökerét szárítva és durvára őrölve kávépótlóként használták. Levelével és gyökerével több száz éve kezelik a máj, epehólyag, vese megbetegedéseit és az ízületi problémákat.

A Rendelet 4. § (1) bekezdése alapján a javasolt közterületnév vizsgálatokor figyelemmel voltunk a városrész, a szűkebb környék, a szomszédos közterületek jellegére, tekintettel arra, hogy az elnevezésre javasolt közterület szűkebb környezetében találhatóak a csillagvirág és harangvirág elnevezésű közterületek.

## **2. számú közterület elnevezési javaslat:**

Az elnevezésre javasolt Kecskemét, 7359 hrsz-ú, kivett közterület művelési ágú ingatlan Hunyadiváros városrészben található, amely Kecskemét Megyei Jogú Város Önkormányzatának tulajdonát képezi. Az elnevezésre javasolt közterület a Géza fejedelem körútról a Békéscsabai út irányában a Kaffka Margit utcai kereszteződéstől 30 m-re, jobbra leágazó, 170 m hosszúságú, szilárd útburkolattal nem rendelkező zsákutca jellegű közterület.

Az elnevezést a tárgyi közterületről megközelíthető, beépített telek tulajdonosa kezdeményezte, amelyre konkrét elnevezési javaslatot nem tett.

A Rendelet 4. § (1) bekezdése alapján a javasolt közterületnév vizsgálatokor figyelemmel kell lenni a városrész, a szűkebb környék, a szomszédos közterületek jellegére, ezért a tárgyi közterület nevének kiválasztása szempontjából alapvetően két csoportból lehet kiindulni. Egyrészt az elnevezésre javasolt közterület környezetében elhelyezkedő, a XX. század fordulóján alkotó íróknak, költőknek (Babits Mihály, Karinthy Frigyes, Kosztolányi Dezső, Kassák Lajos, Kaffka Margit) emléket állítva, illetve az Árpád-korral összefüggő elnevezés választásával, tekintettel arra, hogy a tárgyi közterület a Géza fejedelem körútról ágazik le.

A tárgyi közterületi ingatlan elnevezése esetében a térség közlekedésében betöltött szerepére, illetve méreteire és egyéb paramétereire figyelemmel célszerűbb Árpád-korral összefüggő kifejezést választani.

## **Tarsoly:**

A tarsoly szőtt textilből, nemezből, de legtöbbször bőrből készült, amely az Árpád-kori viselet egyik legfontosabb része volt. Derékra övezett szíjra függesztve a szablya mellett lógott. A tarsoly fedelét teljesen, vagy részben befedő tarsolylemez díszítette, amely általában vörösrézből, bronzból és ezüsből készült. A tarsolylemez kialakításának és díszítésének rangjelző szerepe volt. A tarsoly eredete a régészeti leletek alapján egészen a honfoglalás korig nyúlik vissza, de a viselet évszázadokig meghatározó elemét képezte.

A térség önkormányzati képviselője, Pásztai András az érintett lakók többségével egyeztetve, velük egyetértésben támogatja a közterület Tarsoly utca szerinti elnevezését.

Fentiek alapján a bizottság javasolja, hogy a Tisztelt Közgyűlés

- **a Kecskemét, 0979/176 hrsz-ú közterületet Pitypang utcának,**
- **a Kecskemét, 7359 hrsz-ú közterületet Tarsoly utcának**  
**nevezze el.**

Az elnevezésre javasolt közterületek helyszínrajzai az előterjesztés mellékletét képezik.

Kérem a Tisztelt Közgyűlést az előterjesztés megtárgyalására és a határozat-tervezet elfogadására.

Kecskemét, 2015. január 23.

**Dr. Sztachó-Pekáry István**  
**bizottsági elnök**

**KECSKEMÉT MEGYEI JOGÚ VÁROS  
KÖZGYŰLÉSE**

**Határozat-tervezet**

**Kecskemét Megyei Jogú Város Önkormányzata Közgyűlése**

...../2015. (II. 19.) határozata

**Közterületek elnevezése Kadafalva és Hunyadváros városrészben**

Kecskemét Megyei Jogú Város Közgyűlése megtárgyalta a Jogi és Ügyrendi Bizottság 5071-1/2015. sz. előterjesztését és az alábbi határozatot hozta:

A Közgyűlés úgy dönt, hogy:

- 1. A Kecskemét, 0979/176 hrsz-ú közterületet Pitypang utcának nevezi el.**
- 2. A Kecskemét, 7359 hrsz-ú közterületet Tarsoly utcának nevezi el.**
- Közgyűlés felkéri Dr. Határ Mária jegyzőt, hogy a közterület elnevezések folytán szükségessé vált utcanévtáblák megrendelése és kihelyezése érdekében a szükséges intézkedéseket tegye meg.
- A Közgyűlés felkéri Dr. Határ Mária jegyzőt, hogy a közterület elnevezésekről a helyben szokásos módon adjon tájékoztatást és közvetlenül is tájékoztassa az illetékes szerveket.

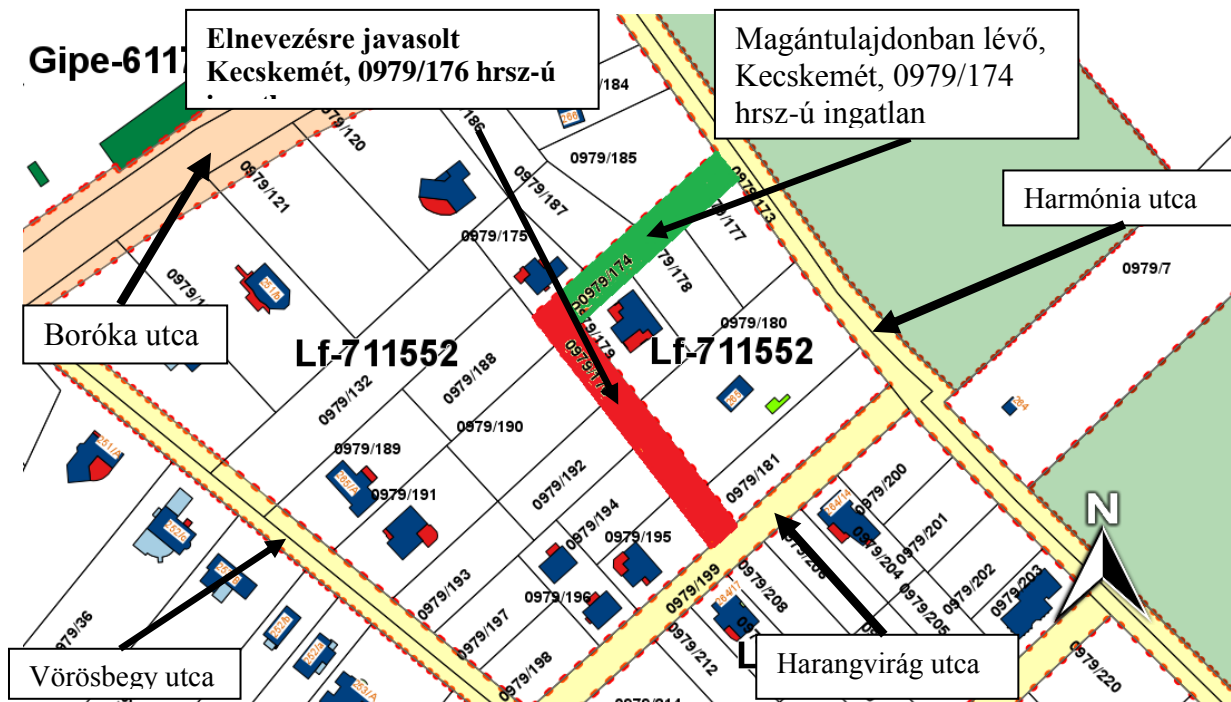
**Határidő: 2015. április 19.**

**Felelős: Dr. Határ Mária jegyző**

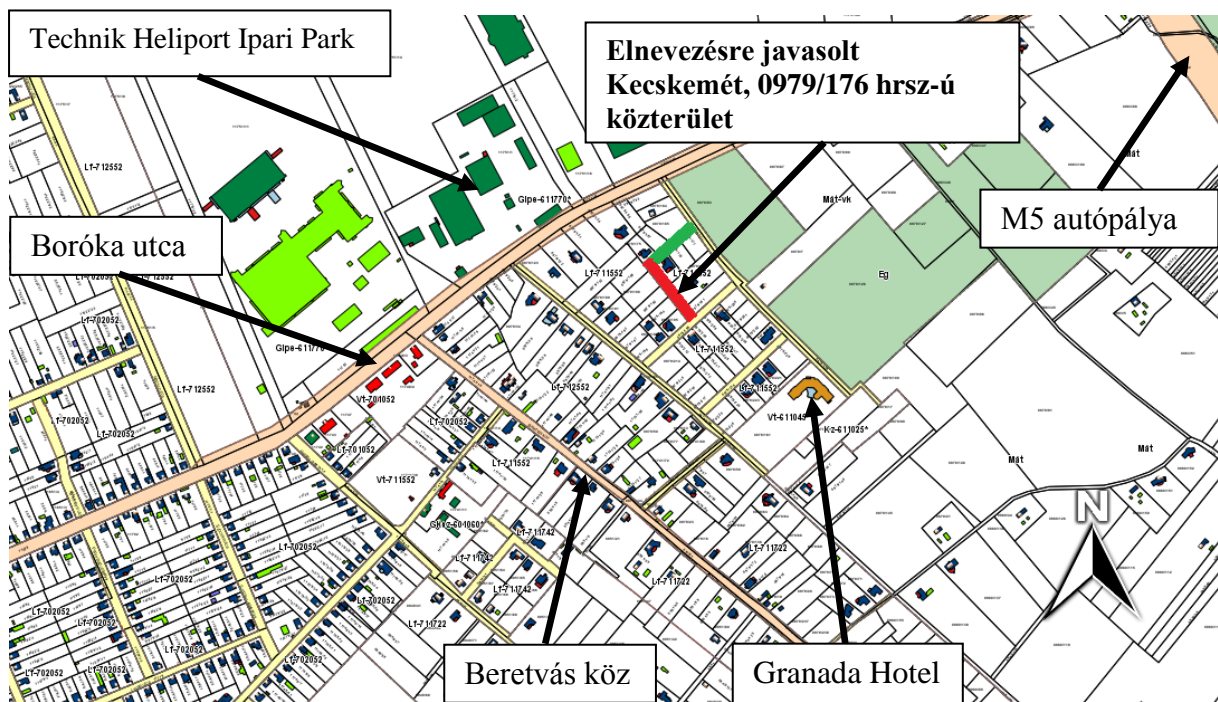


**Melléklet:**

1. számú közterület elnevezési javaslat

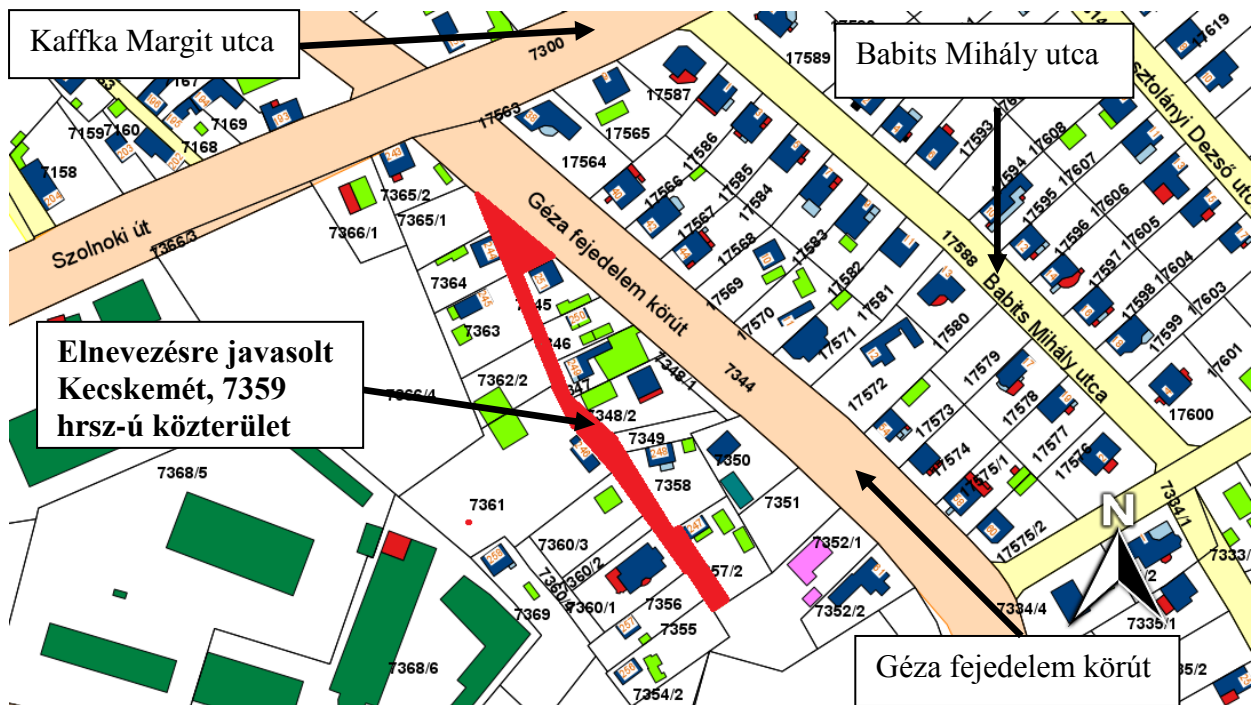


Az elnevezésre javasolt közterületek és szűkebb környezetének helyszínrajza

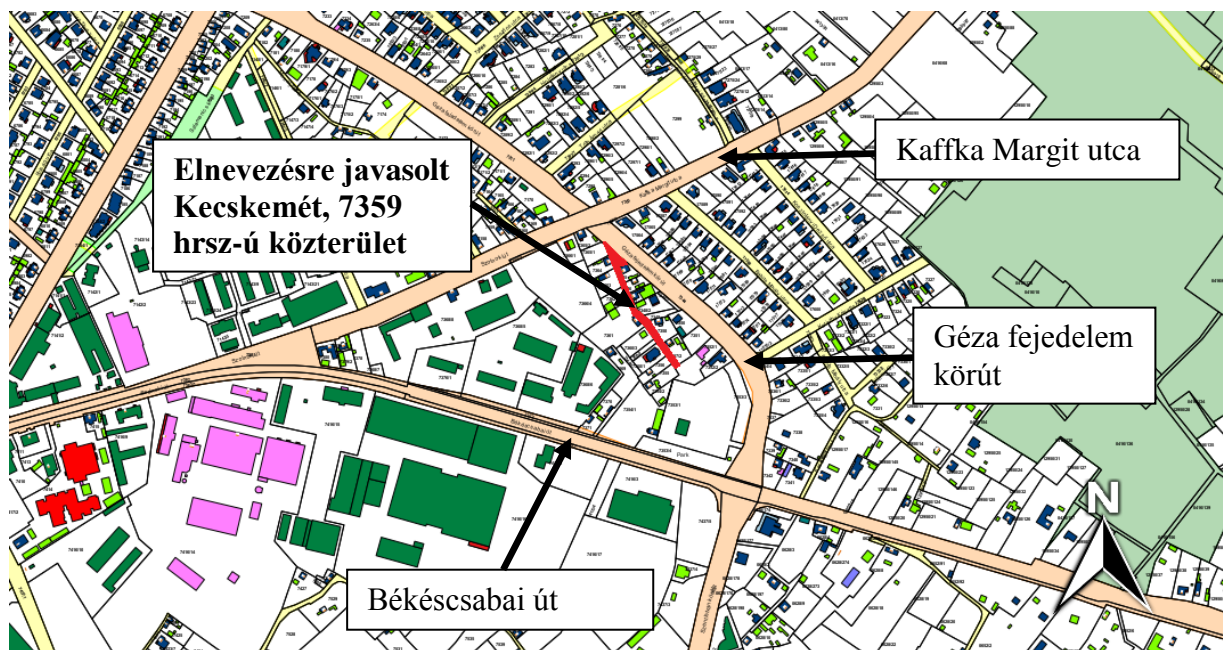


Az elnevezésre javasolt közterületek és tágabb környezetének helyszínrajza

2. számú közterület elnevezési javaslat:



Az elnevezésre javasolt közterületek és szűkebb környezetének helyszínrajza



Az elnevezésre javasolt közterületek és szűkebb környezetének helyszínrajza