

Libella Kft. Kft.

6000 Kecskemét, Március 15 tca 38.

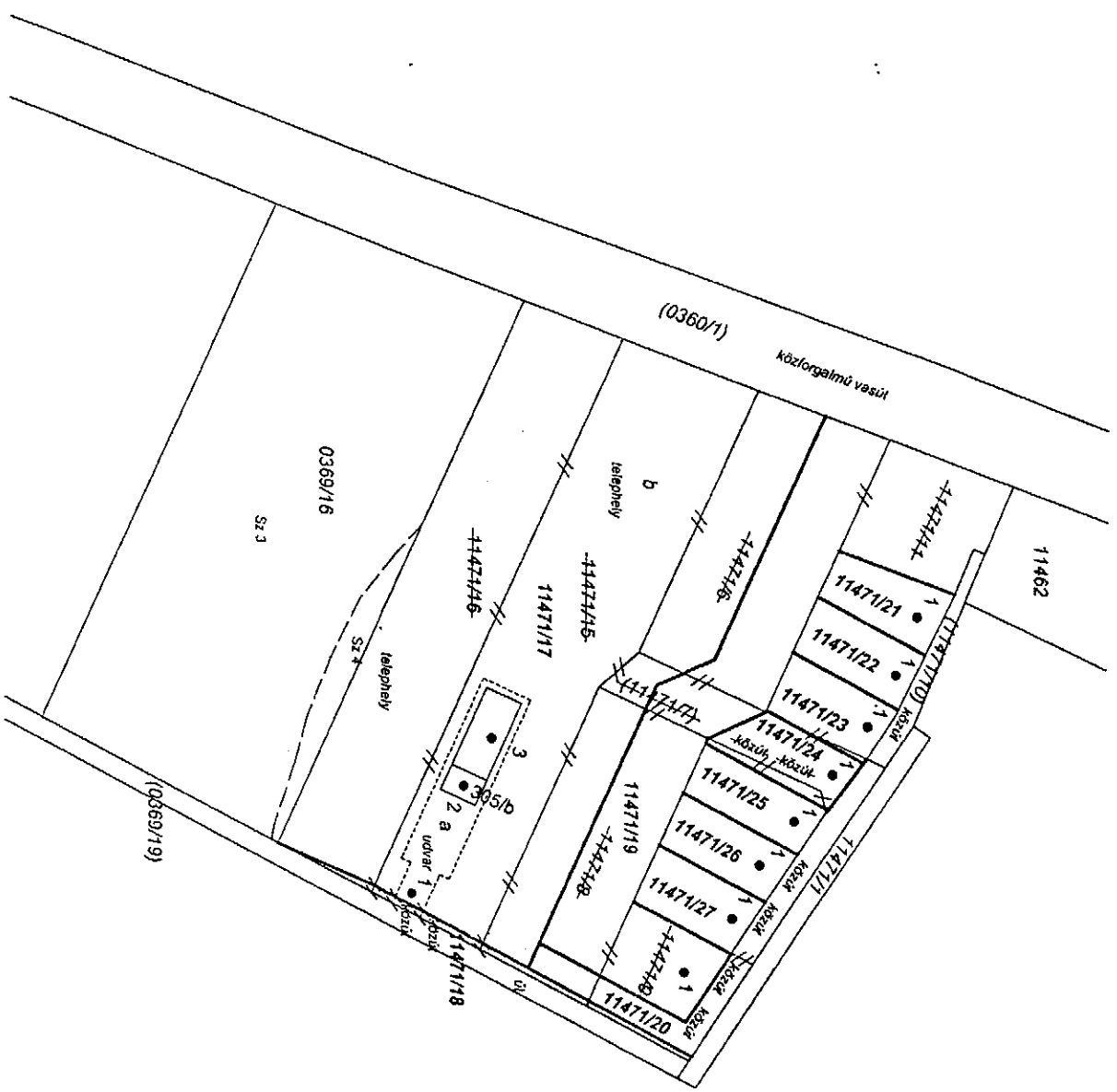
Munkaszám: 012/2017

2017. március 14.

VÁLTOZÁSI VÁZRAJZ
újraosztásáról

Méretarány: 1:2000

Kecskemét belterület
Adatszolgáltatás iktatószáma: 2.800/2017



Változás előtti állapot				Változás utáni állapot				Szolgalmi és egyéb jogok	Megjegyzés		
Hrsz	Alrészlet jel	műv. ága	Térület ha. m ²	AK	Hrsz	Alrészlet jel	műv. ága			Térület ha. m ²	AK
11471/6	1	2	0.3549	-	11471/17	8	a	1.5675	-		
		3				9	lakóház	0.0981	-		
		4				10	udvar		-		
		5				11	egyéb épület		-		
11471/7			0.1540	-					-		
11471/8			0.3000	-			b	1.4694	-		
							telephely				
11471/9			0.3215	-	11471/18		kivelt	0.0228	-		
							közút				
11471/11			0.3219	-	11471/19		kivelt	0.5739	-		
							telephely				
11471/15			0.7097	-	11471/20		kivelt	0.1087	-		
							közút				
	a		0.1000	-	11471/21		kivelt	0.0624	-		
	lakóház						telephely				
	udvar						telephely				
	egyéb épület						telephely				
11471/16	b		0.6097	-	11471/22		kivelt	0.0623	-		
	telephely						telephely				
	kivelt telephely		0.5475	-	11471/23		kivelt	0.0624	-		
							telephely				
					11471/24		kivelt	0.0623	-		
							telephely				
					11471/25		kivelt	0.0624	-		
							telephely				
					11471/26		kivelt	0.0624	-		
							telephely				
					11471/27		kivelt	0.0624	-		
							telephely				
Összesen:				2.7095					2.7095		

Címkoordináták

Hrsz.	Pontszám	Y m	X m	Hrsz.	Pontszám	Y m	X m
11471/17	1	700688	178438	11471/23	1	700637	178571
	2	700656	178453	11471/24	1	700651	178561
	3	700642	178461	11471/25	1	700665	178550
11471/19	1	700710	178518	11471/26	1	700678	178540
11471/21	1	700605	178585	11471/27	1	700694	178532
11471/22	1	700622	178579				

A birtokrajz rendezés akaratunknak megfelelően történt:
A helyrajzi számítás és területszámítás helyes. Ez a záradék a kéreleztől származó egy évig hatályos, későbbi felhasználás előtt a vázrajzi újra záradékoláshoz kell.
Kecskemét, 2017. március 14. nap

Készítő: Jakóbcz József
Földmérő ig. száma: 6321/2013

P.h. Záradékoló: [Signature]

Ing. rend. min. száma: [Signature]

Minőségfelügyelő: Kúty Zoltán
Ing. rend. min. száma: 1364/1993

KÚTY ZOLTÁN
Földmérő
1364/1993

GEO PLUSZ KFT

Kecskemét, Petőfi S. u. 5. 6/194.
Munkaszám: 42/2017

KG/731/2017

Kecskemét
belfterület

Adatszolgáltatási iktató szám: 2/515/2017

VÁLTOZÁSI VÁZRAJZ

a 3936 és 3946 helyrajzi számú földrészteltek határrendezéséről


Méretarány: 1:1000

Változás előtti állapot							Változás utáni állapot										
Hrsz	Alrésztel			Terület			AK	Hrsz	Alrésztel			Terület			AK	Szolgalmi és egyéb jogok	Megjegyzés
	Jel	műv. ága	min. o.	ha. m ²	min. o.	ha. m ²			Jel	műv. ága	min. o.	ha. m ²	min. o.	ha. m ²			
1	2	3	4	5	6	7	8	9	10	11	12	13	14				
3936		Kivett, lakóház, udvar		0.1336	0.00	3936		Kivett, lakóház, udvar		0.1315	0.00				Vezetékjog 51 m ² -re 72789/2011.12.20 72791/2011.12.20 Jogosult: EDF DÉMÁSZ Hálózati Elosztó Kft. 6720 Szeged, Klauzál tér 1. Illetl a 3933 hrsz+terhelő egyéb szolgalmi jog (gépkocsipárolók szellőző- ővezetének szolgalmi jogai) Terhel: a 3939 hrsz+1 illető útszolgalmi jog		
3946		Kivett, közterület		0.1175	0.00	3946		Kivett, közterület		0.0996	0.00				Vezetékjog 337 m ² -re 72791/2011.12.20 Jogosult: EDF DÉMÁSZ Hálózati Elosztó Kft. 6720 Szeged, Klauzál tér 1.		
				0.2311	0.00					0.2311	0.00						


A változás akaratunknak megfelelően történt:

Cinkkoordináták				
Hrsz	Psz	Y	X	
3936	1	698853	174357	
	2	698839	174348	
	3	698837	174370	
	4	698857	174326	

Kecskemét, 2017. március 24.

Készítő:  Lendvai Özsépföldmérő Ig. vezető
földmérő Ig. száma: 6994/2015

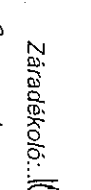
GEO PLUSZ KFT.
6002 Kecskemét
Petőfi S. u. 5. 6/194.
Tel./ISDN/Fax: 506 550

Minőséget tanúsító:  Lendvai Özsépföldmérő Ig. vezető
Min. száma: 332/1990

2017 JÚN 19-ig
2017 JÚN 19-ig

A helyrajzi számzás és területszámítás helyes. Ez a záradék a kelezéstől számított egy évig hatályos. Későbbi felhasználás előtt a vázrajzot újra záradékolni kell.

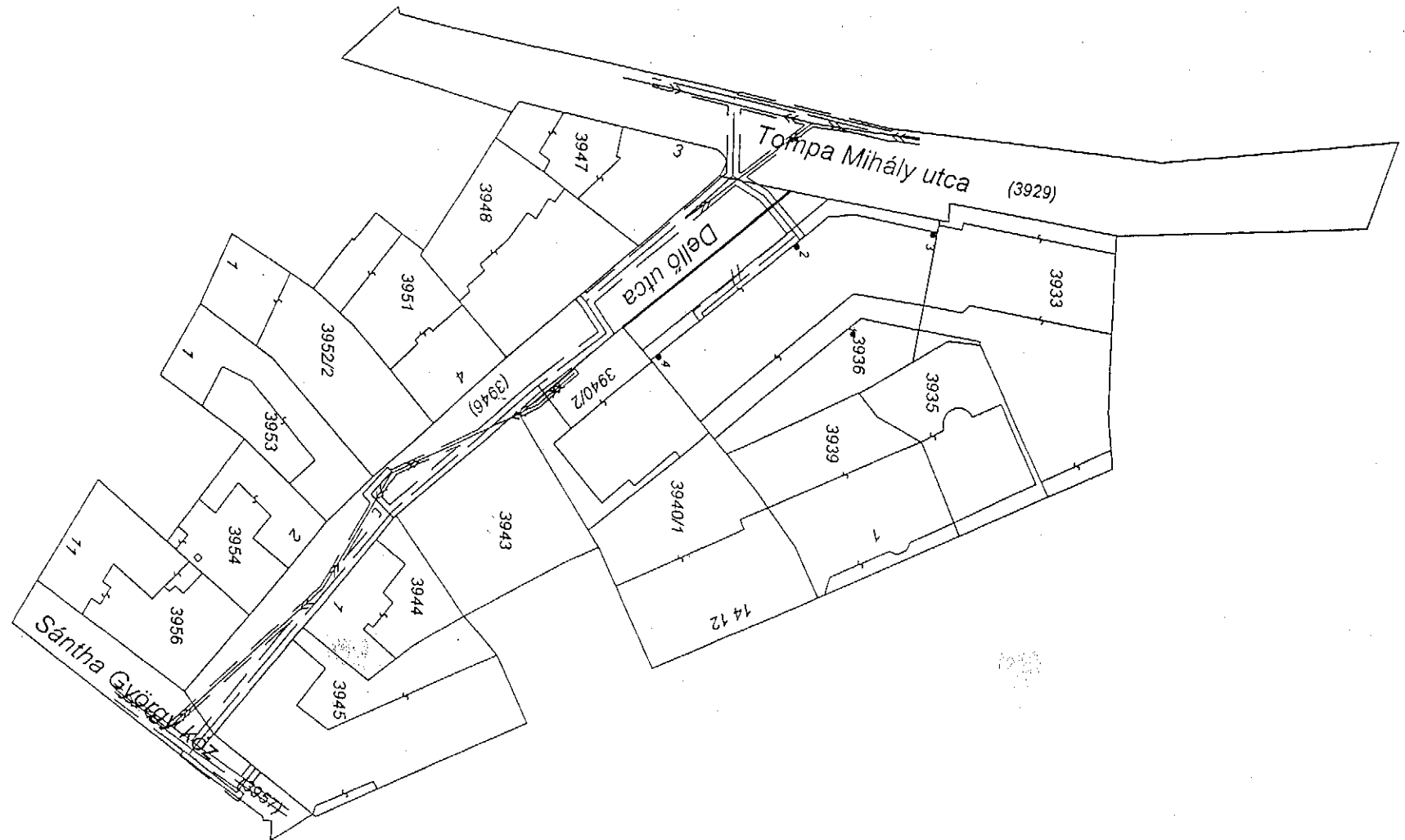
Kecskemét, 2017. 2017 APR 21 nap

Záradékoló:  Kónya Áldógné Tünde

Belső ügyvezető igazgató min. sz.: 17281800A

A záradék az új záradékolás kelezésétől számított egy évig hatályos.

2017 JÚN 19-ig
2017 JÚN 19-ig



VÁLTOZÁSI VÁZRAJZ

a 6329/12, /19, /21 helyrajzi számú földrészeleték telekhatár-rendezése

Méretarány: 1:1000

Hrsz.	Címkoordináták		
	Psz.	Y	X
6329/12	1	699769	175592
	2	699754	175572
	3	699757	175578
	4	699760	175582
	5	699763	175587
	6	699766	175591
	7	699770	175595
	8	699773	175600
	9	699776	175605
	10	699778	175610
6329/19	1	699762	175631

Változás előtti állapot						Változás utáni állapot							
Hrsz.	Alrészelet			Terület ha. m ²	AK	Hrsz.	Alrészelet			Terület ha. m ²	AK	Szolgalmi és egyéb jogok	Megjegyzés
	jel	műv. ága	É/É				jel	műv. ága	É/É				
1	2	3	4	5	6	7	8	9	10	11	12	13	14
6329/12	-	Kivett lakóház udvar	-	0.1496	-	6329/12	-	Kivett lakóház udvar	-	0.1456	-	Vezeték fog. 36 m ² -re 73497/2011.12.20 Jogosult: EDF-DEMÁSZ Hálózati Elosztó Kft. 6720-Szeged, Klauzál tér 1.	
6329/19	-	Kivett beépítetlen terület	-	0.0154	-	6329/19	-	Kivett beépítetlen terület	-	0.0230	-	Vezeték fog. 6 m ² -re 73499/2011.12.20 Jogosult: EDF-DEMÁSZ Hálózati Elosztó Kft. 6720-Szeged, Klauzál tér 1.	
6329/21	-	Kivett közterület	-	0.3278	-	6329/21	-	Kivett közterület	-	0.3242	-	Vezeték fog. 386 m ² -re 73499/2011.12.20 Jogosult: EDF-DEMÁSZ Hálózati Elosztó Kft. 6720-Szeged, Klauzál tér 1.	
Összesen:				0.4928	-	Összesen:				0.4928	-		

A változás akaratunknak megfelelően történt:

Bodócs
DEMÁSZ Hálózati Elosztó Kft.
6724 Szeged, Kossuth L. sgt. 64-65.
VI.

Kecskemét, 2017. február 10. Fogalom: ingatlanrendezés

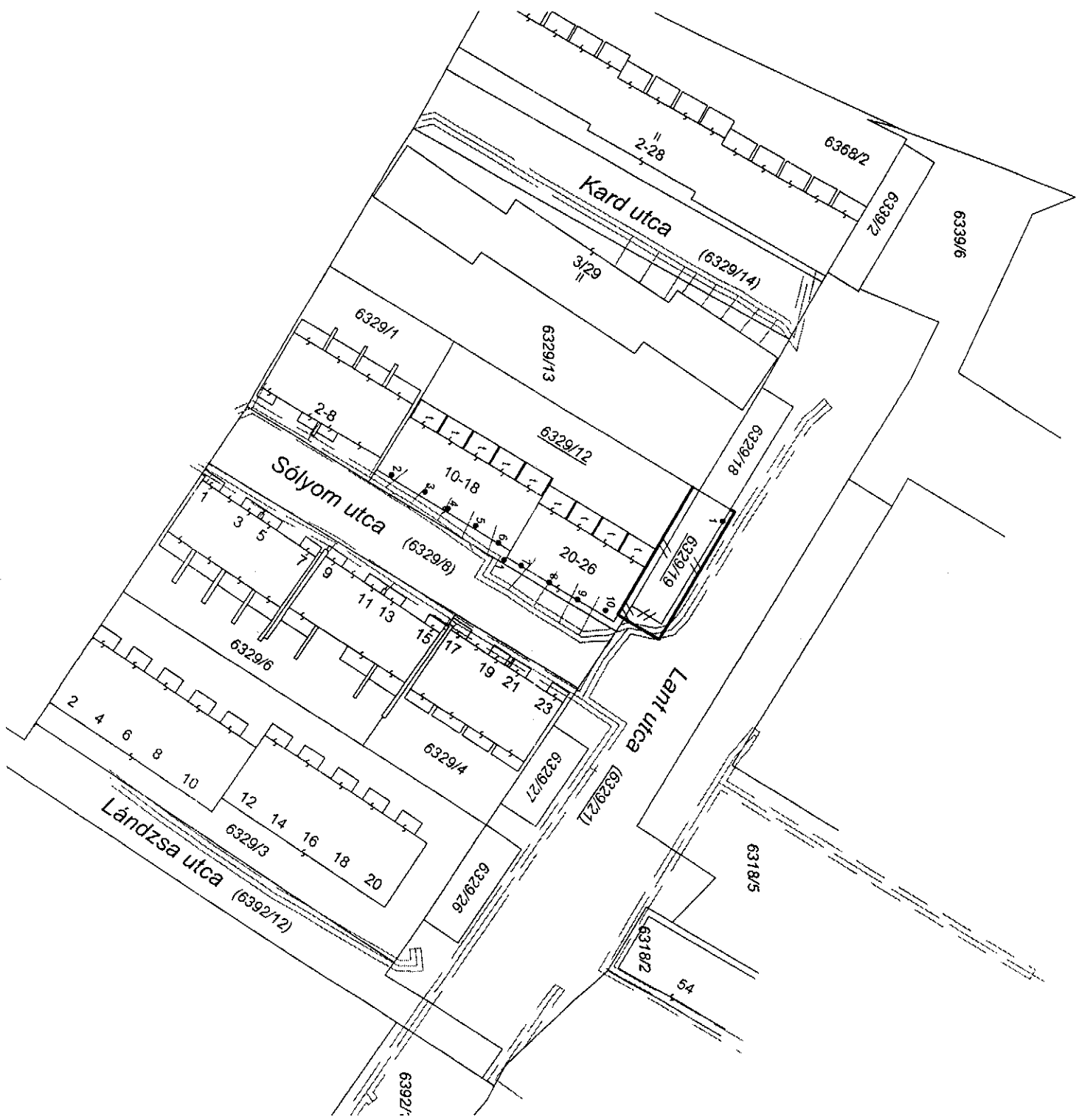
Készítő: Bodor Menyhért
Földmérő ig. száma: 6357/2013

Műnőséget tanúsító: Székely Lajos
Ing. rend. min. száma: 0328/1990
Földmérő ig. száma: 6967/2015

A helyrajzi számítás és területszámítás helyes. Ez a záradék a keltetésétől számított egy évig hatályos, későbbi felhasználás előtt a vázrajzot újra záradékolni kell.

Kecskemét, 2017. hó nap

Záradékoló: P.H.
Ing. rend. min. száma:



4. sz. melléklet

A záradék az újzáradékkiosztás keltezésétől számított egy évig hatályos!

2017 MÁJ 29. 2017. május 29.

Földmérő Nyt.


6000-Kecskemét, Csányi J. kr. 12. III/21.

Munkaszám: 3/2015.

IG/GHG/2017

a 4117, 4121 helyrajzi számú földrészelet telekhatár-rendezéséről

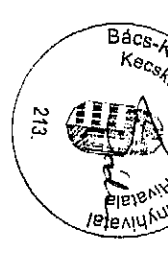
Méretarány: 1:1000



KECSKEMÉTI belterület


Adatszolgáltatás iktatószáma: 2/240/2017.

A telekalkitást a számú számú
határozatokban foglaltak szerint engedélyezem. Az engedély
határozat jogerőre emelkedéséig a dokumentációval együtt a
2017 MÁJ 29. napjától 1 évig érvényes



Hrsz.	Cimkoordináták			
	Psz.	Y	X	
4117	1	699478	174258	
	2	699479	174273	
	3	699467	174266	
	4	699480	174250	

Változás előtti állapot						Változás utáni állapot													
Hrsz.	Alrészlet	Terület ha. m ²	AK	Hrsz.	Alrészlet	Terület ha. m ²	AK	Szolgalmi és egyéb jogok											
1	2	3	4	5	6	7	8	9	10	11	12	13	14						
4117	Kivett lakóház, udvar	0,0606	-	4117	Kivett lakóház, udvar	0,0603	-												
4121	Kivett közterület	0,0855	-	4121	Kivett közterület	0,0858	-												
Összesen:												0,1461	-	0,1461	-				



FÖLDMÉRŐ
Ingatlanforgalmazó és Szolgáltató Kft.
6000-Kecskemét, Csányi J. kr. 12. III/21.
Cégszám: 03-09-112953
Tulajdonos: Bodor Menyhért
Tel.: 06-70-214-5618 v. 06-70-213-4964
Földmérő igaz. száma: 6357/2013

FÖLDMÉRŐ
Ingatlanforgalmazó és Szolgáltató Kft.
6000-Kecskemét, Csányi J. kr. 12. III/21.
Cégszám: 03-09-112953
Tulajdonos: Székely Lajos
Tel.: 06-70-214-5618 v. 06-70-213-4964
Földmérő igaz. száma: 6357/2013

A változás akeratunknak megfelelően történt:
.....
.....
.....
.....
.....

A gazdálkodó a polgármesteri hivatal felhívására a
közterület felmérését a felmérés sorában
2017. APR. 05. napján végeztette el.
A helyrajzi számítás és területszámítás helyes. Ez a záradék a
kelezesétől számított egy évig hatályos, későbbi felhasználás előtt a
vázrajzot újra záradékkeltetni kell.
2017 APR. 05. napján
hó nap

Záradékkeltő: **Balogh Tibor**
Ing. rend. min. száma: 1728/1002
Balogh Tibor

