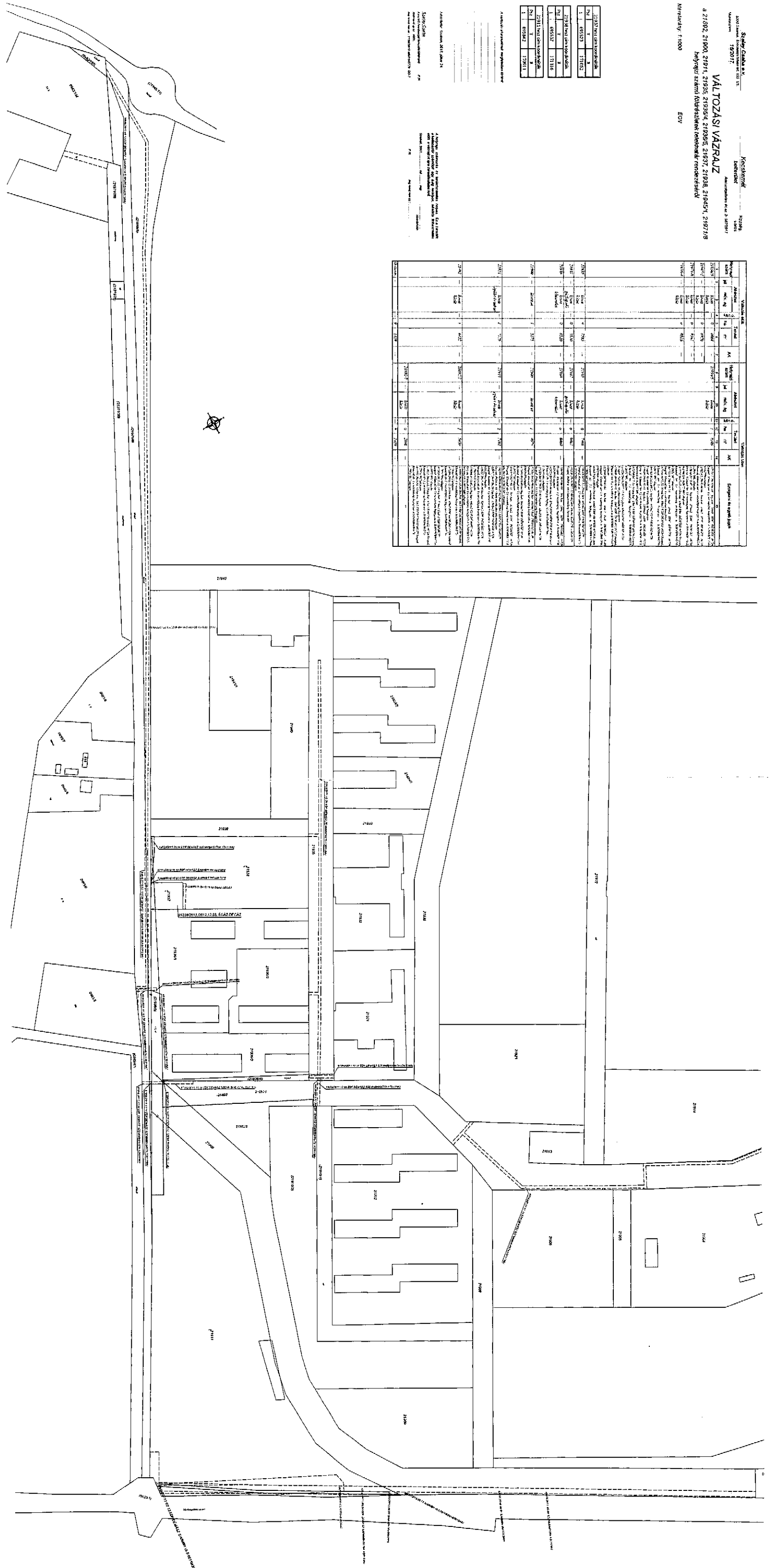


Súdový úrad Bratislava a. s. v. o. Kocisko
 Jánovská ulica, Bratislava 110 13
 IČO: 47502711
VALTOZASÍ VAZRAJZ
 a 21982, 21900, 21911, 21926, 21928, 21929, 21937, 21938, 21945, 219718
 Zápůjční smlouva kúpeckého zariadenia
 Mlynský náhon 1/1080
 ECU

21982	Valtozasí kúpeckého zariadenia	21982	Valtozasí kúpeckého zariadenia
21900	Valtozasí kúpeckého zariadenia	21900	Valtozasí kúpeckého zariadenia
21911	Valtozasí kúpeckého zariadenia	21911	Valtozasí kúpeckého zariadenia
21926	Valtozasí kúpeckého zariadenia	21926	Valtozasí kúpeckého zariadenia
21928	Valtozasí kúpeckého zariadenia	21928	Valtozasí kúpeckého zariadenia
21929	Valtozasí kúpeckého zariadenia	21929	Valtozasí kúpeckého zariadenia
21937	Valtozasí kúpeckého zariadenia	21937	Valtozasí kúpeckého zariadenia
21938	Valtozasí kúpeckého zariadenia	21938	Valtozasí kúpeckého zariadenia
21945	Valtozasí kúpeckého zariadenia	21945	Valtozasí kúpeckého zariadenia
219718	Valtozasí kúpeckého zariadenia	219718	Valtozasí kúpeckého zariadenia

Mlynský náhon 1/1080
 Bratislava 110 13
 Bratislava, dňa 11.08.2011

Priloha	Výkres č. 1				Výkres č. 2			
	Priloha	Priloha	Priloha	Priloha	Priloha	Priloha	Priloha	Priloha
1	21982	21982	21982	21982	21982	21982	21982	21982
2	21900	21900	21900	21900	21900	21900	21900	21900
3	21911	21911	21911	21911	21911	21911	21911	21911
4	21926	21926	21926	21926	21926	21926	21926	21926
5	21928	21928	21928	21928	21928	21928	21928	21928
6	21929	21929	21929	21929	21929	21929	21929	21929
7	21937	21937	21937	21937	21937	21937	21937	21937
8	21938	21938	21938	21938	21938	21938	21938	21938
9	21945	21945	21945	21945	21945	21945	21945	21945
10	219718	219718	219718	219718	219718	219718	219718	219718



VÁLTÓZÁSI VÁZRAJZ

48378/16MÁZSI SZÁMÚ FÖLDÉSZLETEREGSZÁMOK

Méretarány: 1:2000

Változás előállapott		Változás utáni állapot		Mégjelölés	
Műsz. jel.	Teljes terület	Műsz. jel.	Teljes terület	Állapot	Megjegyzés
1	8378/1	2	8378/2	Ák	Szolgálati terület
3	8378/3	4	8378/4	Ák	Szolgálati terület
5	8378/5	6	8378/6	Ák	Szolgálati terület
7	8378/7	8	8378/8	Ák	Szolgálati terület
9	8378/9	10	8378/10	Ák	Szolgálati terület
11	8378/11	12	8378/12	Ák	Szolgálati terület
13	8378/13	14	8378/14	Ák	Szolgálati terület
15	8378/15	16	8378/16	Ák	Szolgálati terület
17	8378/17	18	8378/18	Ák	Szolgálati terület
19	8378/19	20	8378/20	Ák	Szolgálati terület
21	8378/21	22	8378/22	Ák	Szolgálati terület
23	8378/23	24	8378/24	Ák	Szolgálati terület
25	8378/25	26	8378/26	Ák	Szolgálati terület
27	8378/27	28	8378/28	Ák	Szolgálati terület
29	8378/29	30	8378/30	Ák	Szolgálati terület
31	8378/31	32	8378/32	Ák	Szolgálati terület
33	8378/33	34	8378/34	Ák	Szolgálati terület
35	8378/35	36	8378/36	Ák	Szolgálati terület
37	8378/37	38	8378/38	Ák	Szolgálati terület
39	8378/39	40	8378/40	Ák	Szolgálati terület
41	8378/41	42	8378/42	Ák	Szolgálati terület
43	8378/43	44	8378/44	Ák	Szolgálati terület
45	8378/45	46	8378/46	Ák	Szolgálati terület
47	8378/47	48	8378/48	Ák	Szolgálati terület
49	8378/49	50	8378/50	Ák	Szolgálati terület
51	8378/51	52	8378/52	Ák	Szolgálati terület
53	8378/53	54	8378/54	Ák	Szolgálati terület
55	8378/55	56	8378/56	Ák	Szolgálati terület
57	8378/57	58	8378/58	Ák	Szolgálati terület
59	8378/59	60	8378/60	Ák	Szolgálati terület
61	8378/61	62	8378/62	Ák	Szolgálati terület
63	8378/63	64	8378/64	Ák	Szolgálati terület
65	8378/65	66	8378/66	Ák	Szolgálati terület
67	8378/67	68	8378/68	Ák	Szolgálati terület
69	8378/69	70	8378/70	Ák	Szolgálati terület
71	8378/71	72	8378/72	Ák	Szolgálati terület
73	8378/73	74	8378/74	Ák	Szolgálati terület
75	8378/75	76	8378/76	Ák	Szolgálati terület
77	8378/77	78	8378/78	Ák	Szolgálati terület
79	8378/79	80	8378/80	Ák	Szolgálati terület
81	8378/81	82	8378/82	Ák	Szolgálati terület
83	8378/83	84	8378/84	Ák	Szolgálati terület
85	8378/85	86	8378/86	Ák	Szolgálati terület
87	8378/87	88	8378/88	Ák	Szolgálati terület
89	8378/89	90	8378/90	Ák	Szolgálati terület
91	8378/91	92	8378/92	Ák	Szolgálati terület
93	8378/93	94	8378/94	Ák	Szolgálati terület
95	8378/95	96	8378/96	Ák	Szolgálati terület
97	8378/97	98	8378/98	Ák	Szolgálati terület
99	8378/99	100	8378/100	Ák	Szolgálati terület

Megjelölés: 0.16.1.54.2016. dátumú címlet alapján

A változás adatainak megjelölési tervébe

Készítette: 2017. augusztus 23.

GEOPIUSZTÁJ

Munkaszám: 1017/2017

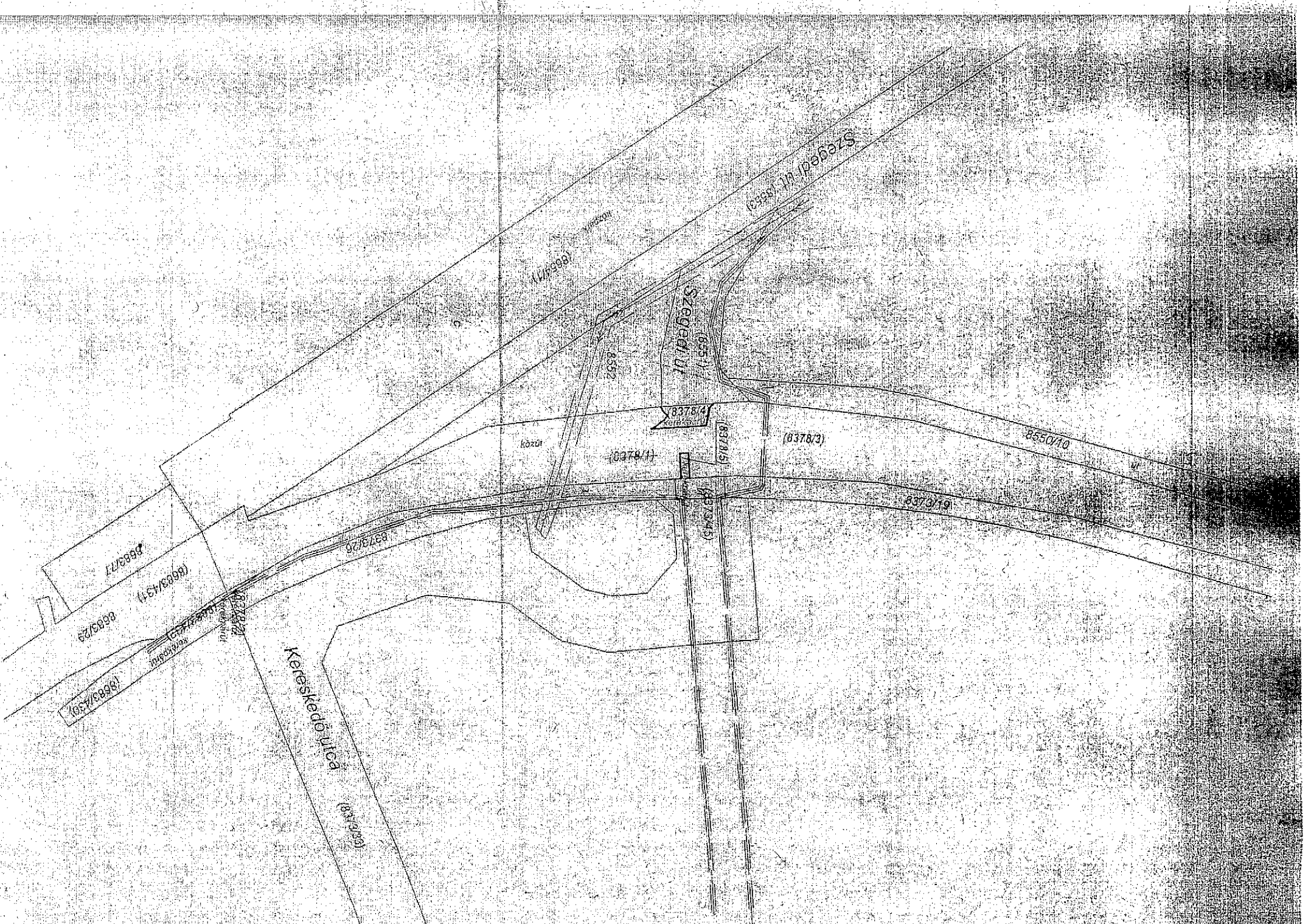
Méretarány: 1:2000

VÁLTÓZÁSI VÁZRAJZ

Méretarány: 1:2000

Készítette: 2017. augusztus 23.

A változás adatainak megjelölési tervébe



GEO PLUSZ KFT
 Kecskeméti, Petőfi S. u. 5. 6/194.
 Munkaszám: 122/6/2016
 1611545/2016

Kecskemét
 belterület
 Adatszolgáltatási iktató szám: 2/1993/2016

VÁLTOZÁSI VÁZRAJZ

a 8378 helyrajzi számú földrészlet megosztásáról

Méretarány: 1:2000

Változás előtti állapot						Változás utáni állapot								
Hrsz	Alfészlet			Terület		Hrsz	Alfészlet			Terület		Megjegyzés		
	jel	mű.ágra	min. o.	ha. m ²	AK		jel	mű.ágra	min. o.	ha. m ²	AK			
8378	1	2	3	4	5	6	7	8	9	10	11	12	13	14
			Kivett, országos közút		4.2890	0.00	8378/1		Kivett, országos közút		4.2872	0.00	Vezetékjog 1352 m ² re 55494/2011.08.17 Vezetékjog 1379 m ² re 74050/2011.12.20 Vezetékjog 346 m ² re 75735/2011.12.20 Jogosult: EDF DEMÁSZ Hálózat Elosztó Kft. 6720 Szeged, Klauzál tér 1. Földmérési jelek elhelyezését biztosító használati jog 48020/2015.06.03 Jogosult: Bács-Kiskun Megyei Kormányhivatal 6000 Kecskemét, Deák F. tér 3 Vezetékjog 3 m ² re 75735/2011.12.20 Jogosult: EDF DEMÁSZ Hálózat Elosztó Kft. 6720 Szeged, Klauzál tér 1.	
					4.2890	0.00			Kivett, kerékpárút		0.0018	0.00		
					4.2890	0.00					4.2890	0.00		

A telekalakítást a számú határozatomban foglaltak szerint engedélyezem. Az engedély a hozzá tartozó telekalakítási dokumentációval együtt a határozat jogerőre emelkedésétől számított 1 évig érvényes
 2017 SEPT 15.

Kecskemét, 2016. október 11.

Készítő:
 Lendvai József
 földmérő ig. száma: 6994/2015
GEO PLUSZ KFT.
 6000 Kecskemét
 Petőfi S. u. 5. VI/194.
 Tel./ISDN/Fax: 506-650

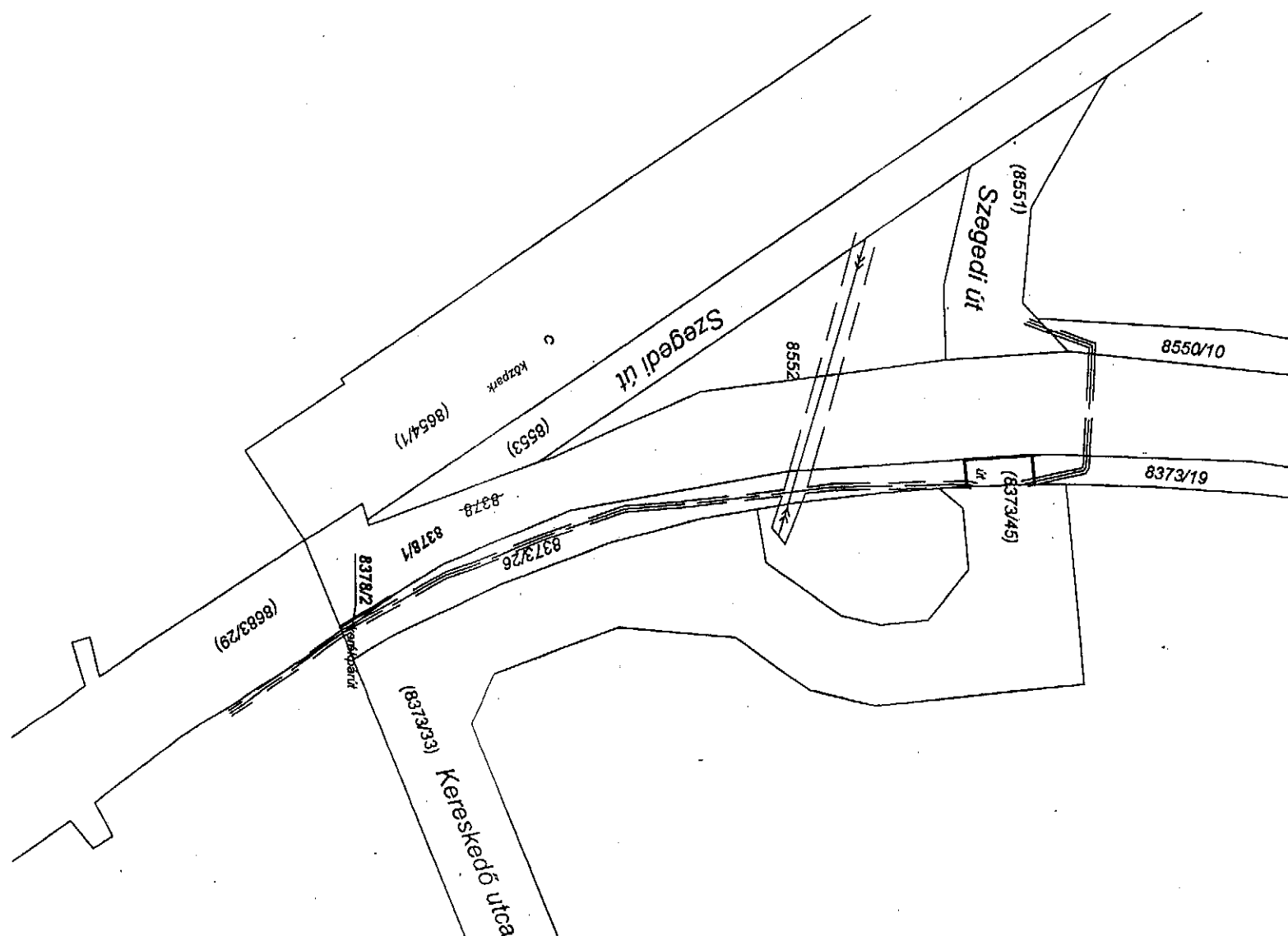
Működési tanúsító:
 Lendvai József
 Ing. rend. min. száma: 332/1990

A helyrajzi számítás és területszámítás helys. Ez a záradék a keltezésétől számított egy évig hatályos, későbbi felhasználás előtt a vázrajzot újra záradékolni kell.
 2016 DEC 08 nap

Záradékoló:
 Balos György
 Ing. rend. min. sz.: 1728/2002

A záradék az új záradékolás keltezésétől számított egy évig hatályos

2017 SEPT 15.



GEO PLUSZ KFT
 Kecskemét, Petőfi S. u. 5. 6/194.
 Munkaszáma: 122/7/2016
 161576/2016

Kecskemét
 belterület

Adatszolgáltatási iktató szám: 2/1997/2016

VÁLTOZÁSI VÁZRAJZ

a 8683/29 helyrajzi számú földrészlet megosztásához

Méretarány: 1:2000

Változás előtti állapot						Változás utáni állapot																		
Hrsz	Alfésztlet		Terdület	AK	Hrsz	Alfésztlet		Terdület	AK	Szolgalmi és egyéb jogok	Megjegyzés													
	jel	műv.éiga				min. o.	ha. m ²					min. o.	ha. m ²											
8683/29	1	2	3	4	5	6	7	8	9	10	11	12	13	14										
			Kivett, országos közút		2.0564	0.00	8683/431		Kivett, országos közút		1.7561	0.00	Távközlési vezetékfogy 1744/2/1991, 1990.04.24. Jogosult: Magyar Telekom Távközlési Nyrt 1013 Budapest, Krisztina krt. 55 Földmérési jelek elhelyezését biztosító használati jog 30030/3/1998.10.21 66624/1998.12.28 Jogosult: BKK-í Földhivatal 6000 Kecskemét, Nagygyökösi u 32 Vezetékfogy 176 m ² -re. 5457/2011.08.16 Vezetékfogy 63 m ² -re 52769/2012.06.25 Vezetékfogy 34 m ² -re 43812/2014.06.04 Helyi: EDF DÉMÁSZ Hálózati Elosztó Kft 6720 SZEGED, Klauzál tér 1. Földmérési jelek elhelyezését biztosító használati jog 55825/2/2015.09.17 Jogosult: BKM-í Kormányhivatal 6000 Kecskemét, Deák F. tér 3 Vezetékfogy 9 m ² -re 75740/2011.12.20 Jogosult: EDF DÉMÁSZ Hálózati Elosztó Kft 6720 SZEGED, Klauzál tér 1. Vezetékfogy 34 m ² -re 5457/2011.08.16 Vezetékfogy 244 m ² -re 75740/2011.12.20 Jogosult: EDF DÉMÁSZ Hálózati Elosztó Kft 6720 SZEGED, Klauzál tér 1. Vezetékfogy 30 m ² -re 43812/2014.06.04 Jogosult: EDF DÉMÁSZ Hálózati Elosztó Kft 6720 SZEGED, Klauzál tér 1.											
					2.0564	0.00					2.0564	0.00												

A változás okairatunknak megfelelően történt:

A helyrajzi számítás és területszámítás helyes. Ez a záradék a keletkezési számlóit egy évig hatályos, későbbi felhasználás előtt a vázrajzot újra záradékolatni kell.

Készítő: Lendvai József

GEO PLUSZ KFT földmérő ig. száma: 6994/2015

6000 Kecskemét
 Petőfi S. u. 5. VI/194
 Tel./ISDN/Fax: 506-550

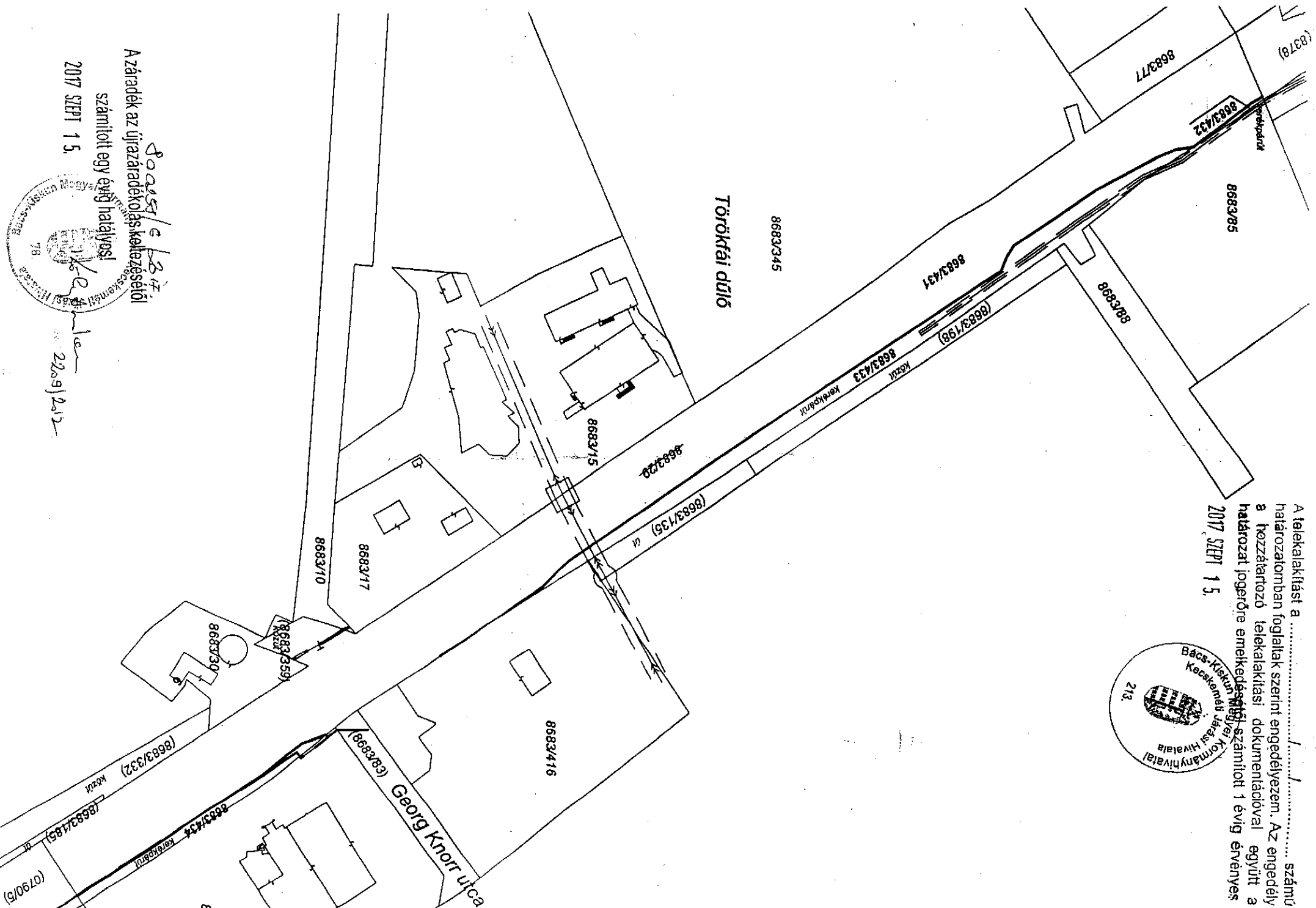
Minőséget tanúsító:

Lendvai József
 Ing. rend. min. száma: 332/1990



Bács-Kiskun Megyei Földmérési és Tervezési Hivatal
 Záradékolás száma: 2016 DEF 13 nap
 Záradékoló: Lendvai József
 Ing. rend. min. sz.: 332/1990


Bakos Ágnes
 Ing. rend. min. sz.: 4728/2002



A telekalakítást a számú határozatomban foglaltak szerint engedélyezem. Az engedély a hozzá tartozó telekalakítási dokumentációval együtt a határozat jogforra emelkedéséig számított 1 évig érvényes.
 2017. SEPT 15.



A záradék az új záradékolás keletkezéséig számított egy évig hatályos.
 2017 SEPT 15.



GEO PLUSZ KFT
 Kecskemét, Petőfi S. u. 5. 6/1/94.
 Munkaszám: 122/8/2016
 161598/016

Kecskemét
 külterület
 Adatszolgáltatási iktató szám: 22000/2016

VÁLTOZÁSI VÁZRAJZ

a 0790/5 helyrajzi számú földrészlet megosztásáról

Méretarány: 1:2000

Változás előtti állapot						Változás utáni állapot									
Hrsz	jel	Alfészlet		Terület		AK	Hrsz	jel	Alfészlet		Terület		AK	Szolgalmi és egyéb jogok	Megjegyzés
		műv. ága	min. o.	ha. m ²	min. o.				ha. m ²						
0790/5		Kivett, országos közút		3,6263	0,00		0790/15	Kivett, országos közút		3,5638	0,00		Vezetékjog 5 m ² -re 46186/6/2014.07.15 Vezetékjog 18 m ² -re 46186/6/2014.07.15 Jogosult: EDF DÉMÁSZ Hálózati Elosztó Kft. 6720 Szeged, Klauzál tér 1.		
				3,6263	0,00		0790/16	Kivett, kerékpárút		0,0625	0,00		Vezetékjog 3 m ² -re 46186/6/2014.07.15 Vezetékjog 53 m ² -re 46186/6/2014.07.15 Jogosult: EDF DÉMÁSZ Hálózati Elosztó Kft. 6720 Szeged, Klauzál tér 1.		
				3,6263	0,00					3,6263	0,00				

A változás akaratának megfelelően történt:
 1013 Budapest, Krisztina krt. 55.
 6000 Kecskemét, Nagykőrösi u. 32.
 Távközlési vezetékháló
 Távközlési Nyrt
 Távközlési vezetékháló
 6000 Kecskemét, Nagykőrösi u. 32.
 Megyei Földhivatal
 1013 Budapest, Krisztina krt. 55.

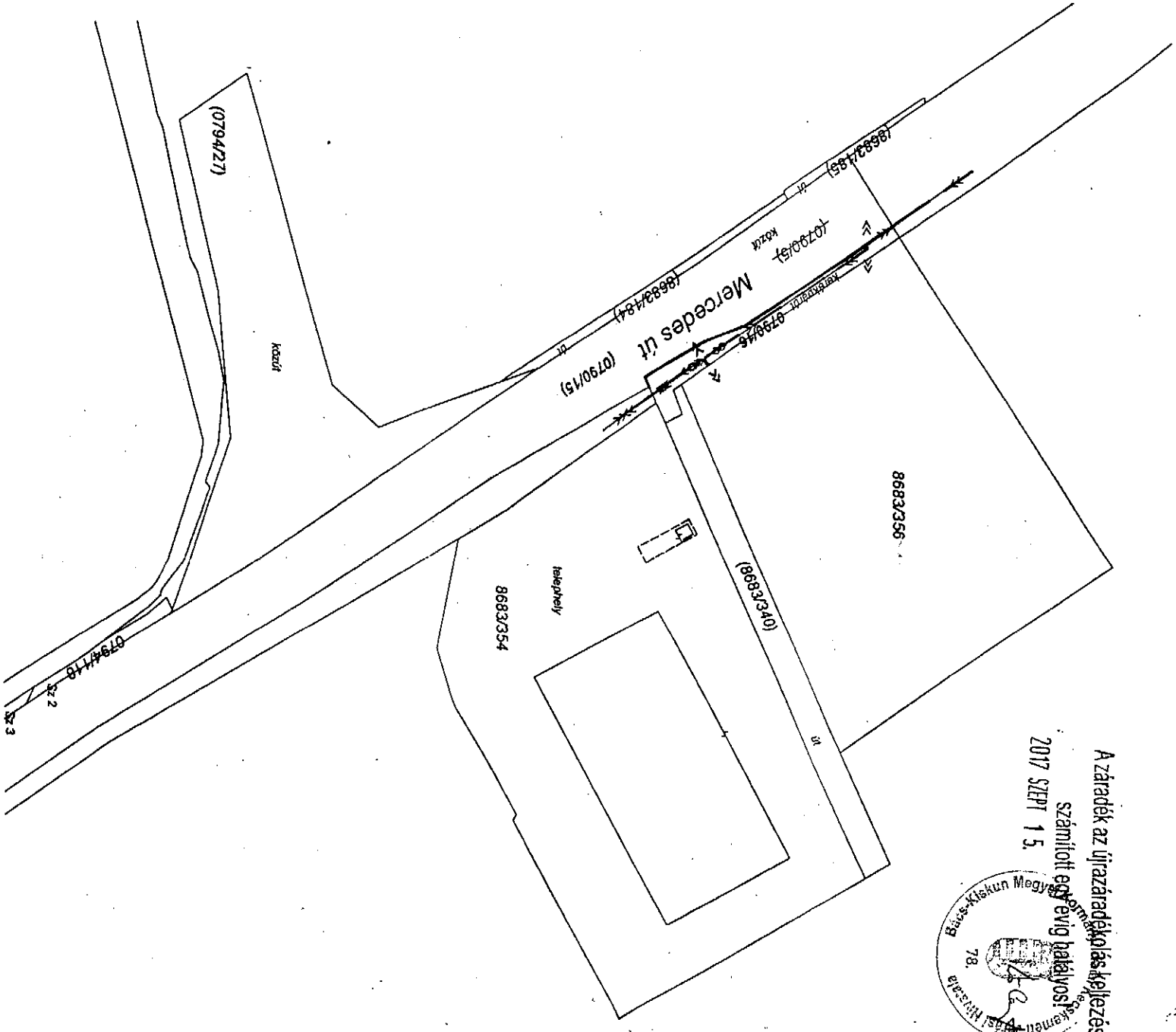
Kecskemét, 2016. október 11.

Készítő: *[Signature]*
 Lendvai József
GEO PLUSZ KFT. földmérő i.g. száma: 6994/2015
 6000 Kecskemét
 Petőfi S. u. 5. VI/1/94.
 Tel./ISDN/Fax: 506-550


Minőségét tanúsító: *[Signature]*
 Lendvai József
 Ing. rend. min. száma: 332/1990



A helyrajzi számítás és területszámítás helyes. Ez a záradék a kérelemre számított egy évig hatályos, későbbi felhasználás előtt a vázrajz alapján záradékolhatni kell.
 2016. DEC. 12.
 hó nap
 Záradékoló: *[Signature]*
 Ing. rend. min. sz.: 1728/2002



A telekalakítást a *[Signature]* számú határozatomban foglaltak szerint engedélyezem. Az engedély határolatában telekalakítási dokumentációval együtt a határozat jogerőre emelkedéséig számított 1 évig érvényes.
 2017. Szept. 15.



A záradék az új záradék kiadásáig hatályos!
 2017. Szept. 15.



2017. Szept. 15.