

DUTINVEST
 Földmérő, Ingatlanrendező és Forgalmazó Kft
 6000 Kecskemét, Klapka u. 9-11.
 Munkaszáma: 149/2016
 16/C88/2016

VÁLTOZÁSI VÁZRAJZ

a 0220/360 és 0220/362 helyrajzi számú földrészelemek telekegyesítéséről

Méretarány: 1:2000

A telekalakítást a 2016.11.19. napján készült térképi rajz alapján, a határozatban foglaltak szerint engedélyezem. Az engedély a határozatban foglalt telekalakítási dokumentációval együtt a határozat jogerőre emelkedésétől számított 1 évig érvényes.



Psz.	X	Y	Címkoordináták
1	697218	177912	
2	697212	177935	
3	697177	177965	
4	697133	178016	
5	697126	178042	
6	697153	178076	

Hrsz	Változás előtti állapot		Hrsz	Változás utáni állapot		Művelési egység
	Terület ha.m ²	AK		Terület ha.m ²	AK	
0220/360	2.4292	0.00	0220/360	2.5320	0.00	Terhelt a Kecskemét külterület 0220/360/A hrsz-ú ingatlan iránt a földhasználati jog az építmény mindenkori tulajdonosa javára
a	3	2.20	a	3	2.20	
b	4	2.15	b	4	2.15	
			c	3	2.94	
0220/362	0.1228	0.00		3.1107	7.29	
				3.1107	7.29	

A változás akaratunknak megfelelően történt:

DUTINVEST
 FÖLDMÉRŐ INGYANRENDEZŐ ÉS FORGALMAZÓ KFT.
 6000 Kecskemét, Klapka u. 9-11.
 Adószám: 11034184-2-03
 Fűzes/István
 Készítő: földmérő fg. száma: 2570

KUTHY ZOLTÁN
 Ingatlanrendező földmérő
 Kuthy Zoltán


Készítette: Kuthy Zoltán
 Ing. rend. min. száma: 1364/1993
 Kamarai terv.jog szám: GD-1703-0276

A záradék az újzáradékoltás kellezésétől számított egy évig hatályos!

DUTINVEST
 Földmérő, Ingatlanrendező és Forgalmazó Kft
 6000 Kecskemét, Klapka u. 9-11.
 Munkaszáma: 149/2016
 16/C88/2016

Méretarány: 1:2000

A telekalakítást a 2016.11.19. napján készült térképi rajz alapján, a határozatban foglaltak szerint engedélyezem. Az engedély a határozatban foglalt telekalakítási dokumentációval együtt a határozat jogerőre emelkedésétől számított 1 évig érvényes.



Hrsz	Változás előtti állapot		Hrsz	Változás utáni állapot		Művelési egység
	Terület ha.m ²	AK		Terület ha.m ²	AK	
0220/360	2.4292	0.00	0220/360	2.5320	0.00	Terhelt a Kecskemét külterület 0220/360/A hrsz-ú ingatlan iránt a földhasználati jog az építmény mindenkori tulajdonosa javára
a	3	2.20	a	3	2.20	
b	4	2.15	b	4	2.15	
			c	3	2.94	
0220/362	0.1228	0.00		3.1107	7.29	
				3.1107	7.29	

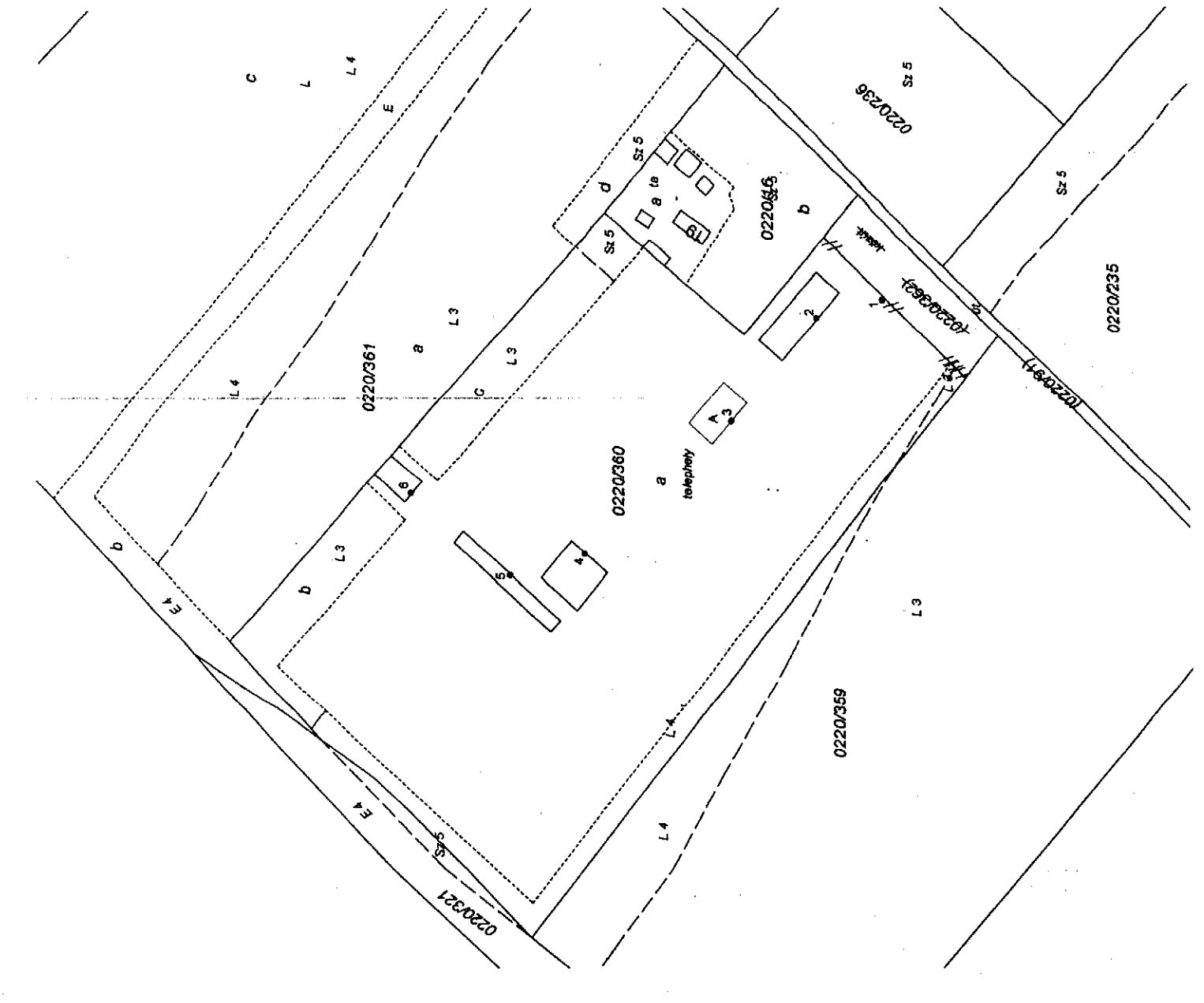
A változás akaratunknak megfelelően történt:

DUTINVEST
 FÖLDMÉRŐ INGYANRENDEZŐ ÉS FORGALMAZÓ KFT.
 6000 Kecskemét, Klapka u. 9-11.
 Adószám: 11034184-2-03
 Fűzes/István
 Készítő: földmérő fg. száma: 2570

KUTHY ZOLTÁN
 Ingatlanrendező földmérő
 Kuthy Zoltán

Készítette: Kuthy Zoltán
 Ing. rend. min. száma: 1364/1993
 Kamarai terv.jog szám: GD-1703-0276

A záradék az újzáradékoltás kellezésétől számított egy évig hatályos!



A helyrajzi számítás és területszámítás helyes. Ez a záradék a kellezésétől számított egy évig hatályos, későbbi felhasználás előtt a vázrajzot újra záradékoltani kell.
 2016.11.05.
 Készítette: 2016.11.05. nap

KUTHY ZOLTÁN
 Ingatlanrendező földmérő
 Kuthy Zoltán

Készítette: Kuthy Zoltán
 Ing. rend. min. száma: 1364/1993
 Kamarai terv.jog szám: GD-1703-0276

A záradék az újzáradékoltás kellezésétől számított egy évig hatályos!

Az eredetivel megegyező hiteles másolat.
 2017. OKT. 18.
 Dátum: 2017. OKT. 18.
 Készítette: 2017. OKT. 18.
 Készítette: 2017. OKT. 18.
 Készítette: 2017. OKT. 18.

Az eredetivel megegyező hiteles másolat.
 2017. OKT. 18.
 Dátum: 2017. OKT. 18.
 Készítette: 2017. OKT. 18.
 Készítette: 2017. OKT. 18.
 Készítette: 2017. OKT. 18.

Az eredetivel megegyező hiteles másolat.
 2017. OKT. 18.
 Dátum: 2017. OKT. 18.
 Készítette: 2017. OKT. 18.
 Készítette: 2017. OKT. 18.
 Készítette: 2017. OKT. 18.

Az eredetivel megegyező hiteles másolat.
 2017. OKT. 18.
 Dátum: 2017. OKT. 18.
 Készítette: 2017. OKT. 18.
 Készítette: 2017. OKT. 18.
 Készítette: 2017. OKT. 18.

Az eredetivel megegyező hiteles másolat.
 2017. OKT. 18.
 Dátum: 2017. OKT. 18.
 Készítette: 2017. OKT. 18.
 Készítette: 2017. OKT. 18.
 Készítette: 2017. OKT. 18.

Az eredetivel megegyező hiteles másolat.
 2017. OKT. 18.
 Dátum: 2017. OKT. 18.
 Készítette: 2017. OKT. 18.
 Készítette: 2017. OKT. 18.
 Készítette: 2017. OKT. 18.

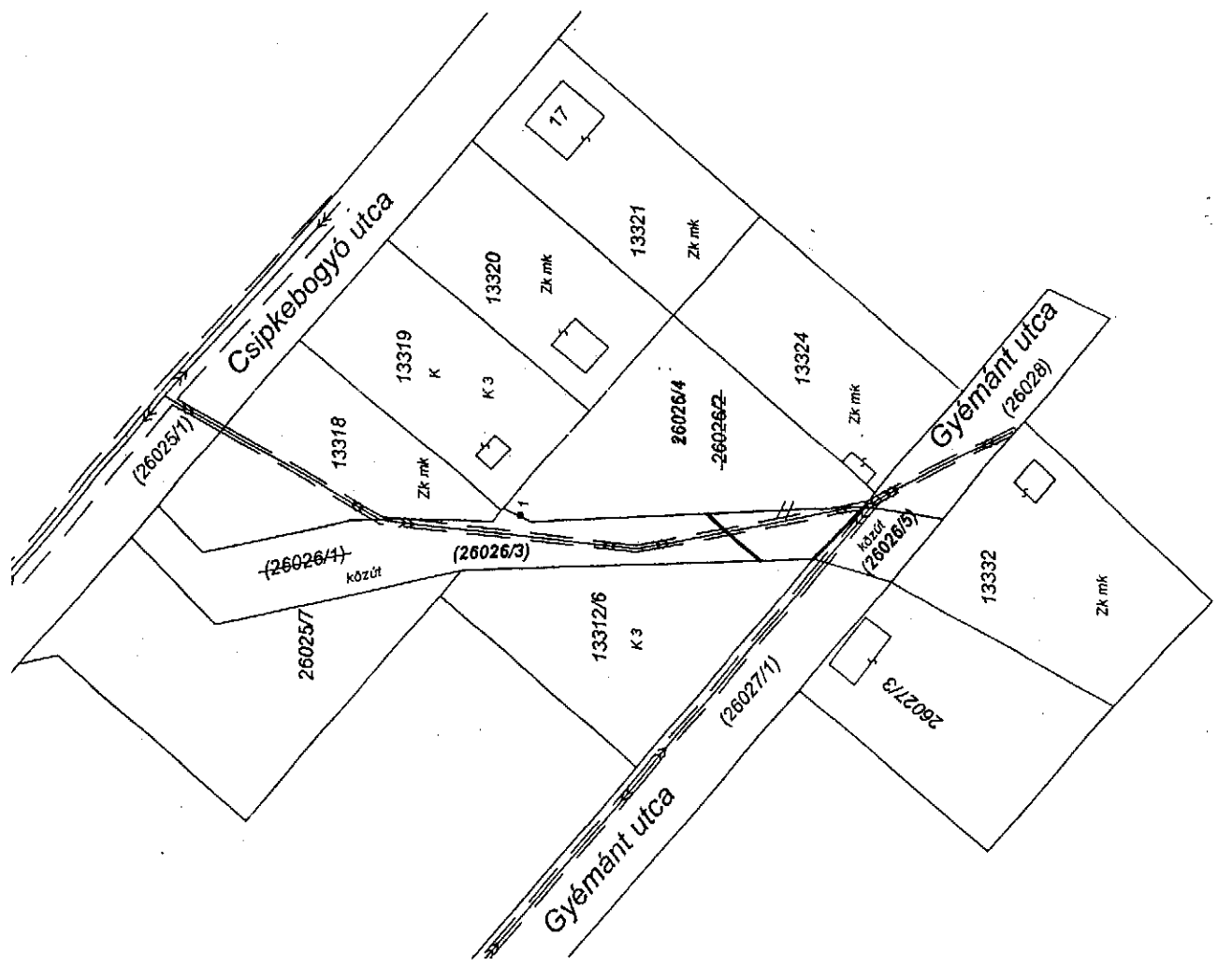
Az eredetivel megegyező hiteles másolat.
 2017. OKT. 18.
 Dátum: 2017. OKT. 18.
 Készítette: 2017. OKT. 18.
 Készítette: 2017. OKT. 18.
 Készítette: 2017. OKT. 18.

Az eredetivel megegyező hiteles másolat.
 2017. OKT. 18.
 Dátum: 2017. OKT. 18.
 Készítette: 2017. OKT. 18.
 Készítette: 2017. OKT. 18.
 Készítette: 2017. OKT. 18.

VÁLTOZÁSI VÁZRAJZ

a 26026/1 és 26026/2 helyrajzi számú földrésztelkek megosztásáról

Méretarány: 1:1000



Változás előtti állapot			Változás utáni állapot			Meglévő jogok
Hrsz	Alrészlet jel	Terület ha. m²	Hrsz	Alrészlet jel	Terület ha. m²	
26026/1	2	0.0961	26026/3	8	0.0738	Vezetékgig 51 m² re 30066/2/2017.01.02 Jogosult: DÉMÁSZ Hálózati Elosztó Kft. 6724 Szeged, Kossuth L. sgt. 64-66.
26026/2	3	0.0800	26026/4	9	0.0907	Vezetékgig 20 m² re 30066/2/2017.01.02 Jogosult: DÉMÁSZ Hálózati Elosztó Kft. 6724 Szeged, Kossuth L. sgt. 64-66.
	4		26026/5	10	0.0116	Vezetékgig 12 m² re 30066/2/2017.01.02 Jogosult: DÉMÁSZ Hálózati Elosztó Kft. 6724 Szeged, Kossuth L. sgt. 64-66.
	5			11		
	6			12		
	7			13		
	8			14		
	9					
	10					
	11					
	12					
	13					
	14					
	15					
	16					
	17					
	18					
	19					
	20					
	21					
	22					
	23					
	24					
	25					
	26					
	27					
	28					
	29					
	30					
	31					
	32					
	33					
	34					
	35					
	36					
	37					
	38					
	39					
	40					
	41					
	42					
	43					
	44					
	45					
	46					
	47					
	48					
	49					
	50					
	51					
	52					
	53					
	54					
	55					
	56					
	57					
	58					
	59					
	60					
	61					
	62					
	63					
	64					
	65					
	66					
	67					
	68					
	69					
	70					
	71					
	72					
	73					
	74					
	75					
	76					
	77					
	78					
	79					
	80					
	81					
	82					
	83					
	84					
	85					
	86					
	87					
	88					
	89					
	90					
	91					
	92					
	93					
	94					
	95					
	96					
	97					
	98					
	99					
	100					

A telekalakítást a 2017. október 31-ig meg kell valósítani. A telekalakítás engedélyszám: 2017/00000/2017. Az engedély hatálya alatt a területen a földhasználat megváltoztatásáról a 2017. október 31-ig hatályos jogszabályok alapján kell eljárni. A területen a földhasználat megváltoztatásáról a 2017. október 31-ig hatályos jogszabályok alapján kell eljárni.

Hrsz	Psz	Y	X
26026/4	1	697867	168906

Kecskemét, 2017. augusztus 23.
Készítő: Lendvai József
földmérő ig. száma: 6994/2015

GEO PLUSZ KFT.
6000 Kecskemét
Petöfi S. u. 5. VI/194.
Tel./ISDN/Fax: 506-553

Minőségét tanúsító: Lendvai József
ing. rend. min. száma: 332/1990

Kecskemét, 2017. 2017. aug. 23. nap
Záróközlő: 2017. aug. 23. nap
Záróközlő: 2017. aug. 23. nap

A helyrajzi számozás és területszámítás helyes. Ez a záradék a keletkezéstől számított egy évig hatályos, későbbi felhasználás előtt a vázrajzot újra záradékoztatni kell.

A záradék az új záradékoztatás keletkezéséről számított egy évig hatályos!
2017 OKT 30