
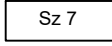













5. számú térképmelléklet

Kecskemét, Katonatelep-Talfája zártkerti ingatlanainak belterületbe vonása

-  Telekhatár
-  Sz 7 Művelési ág betűjel
-  Tervezett belterületi határ
-  Szabályozási vonal

Művelési ág

- | | | |
|--|--|--|
|  Fásított terület |  rét |  Erdő |
|  Gyümölcsös |  Szántó |  Legelő |
|  Kert |  Szőlő |  Kivett |